



INVENTARIO DEL PATRIMONIO MUNICIPAL DE GUANAJUATO



Guanajuato
Somos Capital

IMPLAN
guanajuato



INVENTARIO
DEL PATRIMONIO
MUNICIPAL

GUANAJUATO

CONTENIDO

Introducción

- I. Fundamentación jurídica
- II. Base teórica y conceptual
- III. Marco metodológico
- IV. Contexto geográfico e histórico del municipio de Guanajuato

Capítulo I. Patrimonio natural

- I.1. Introducción
 - I.2. Patrimonio natural y Áreas Naturales Protegidas (ANP)
 - I.3. Flora
 - I.3.1. Especies vegetales del municipio de Guanajuato.
 - I.4. Fauna
 - Peces
 - Anfibios
 - Reptiles
 - Aves
 - Mamíferos
 - I.5. Fichas. Listado Fauna
 - I.6. Fichas. Listado Flora
 - I.7. Paleta vegetal para el municipio de Guanajuato
- Bibliografía y referencias

Capítulo II. Patrimonio arqueológico

- II.1. Introducción y contextualización
 - II.2. Sitios arqueológicos en el municipio de Guanajuato
 - II.2.1. Observaciones de campo
 - II.3. Síntesis
- Bibliografía y referencias

Capítulo III. Patrimonio arquitectónico

- III.1. Introducción
- III.2. Marco de referencia del estado de conservación
- III.3. Resultados
- III.4. Síntesis

Capítulo IV. Patrimonio cultural urbano

- IV.1. Introducción
- IV.2. Marco de referencia del estado de conservación
- IV.3. Resultados
- IV.4. Síntesis

Capítulo V. Patrimonio intangible

- V.1.- Introducción
- V.2.- Marco conceptual
- V.3.-Desarrollo

V.3.1- Información específica

V.3.2- Patrimonio cultural derivado

V.4. Síntesis

Bibliografía y referencias

Capítulo VI. Zonas de valor escénico

VI.1. Introducción

VI.2. Metodología para definición de Zonas de Valor Escénico

VI.3. Resultados obtenidos de las fichas de identificación

VI.4. Síntesis

Bibliografía y referencias

Conclusiones. Medidas, proyectos y acciones

Acciones de protección, conservación y restauración

Elementos patrimoniales

Elementos turísticos

Glosario de términos y conceptos

Directorio

Apéndices

Mapas

Base cartográfica SIG

Fotografías

Listado de especies nativas e introducidas de Guanajuato

Datos ampliados de inmuebles específicos

Definiciones específicas

Fichas de evaluación Zonas de Valor Escénico

Fichas

I. Patrimonio natural

II. Patrimonio arqueológico

III. Patrimonio arquitectónico

IV. Patrimonio urbano

V. Patrimonio cultural inmaterial

VI. Zonas de valor escénico

Introducción

El Inventario del Patrimonio Municipal de Guanajuato es un registro enlistado de bienes, la cual indica el estado y orden que deben tener los elementos. A diferencia de un listado o catálogo, el inventario tiene la base jurídica de su elaboración en el Código Territorial para el Estado y los Municipios de Guanajuato y se podrá tomar como base de información para la toma de decisiones en diversos marcos de la acción local.

Según Martínez (2006), en su “Estudio y elaboración de inventarios del patrimonio cultural”, hace mención que:

“El inventario permite la localización, control e información sobre el patrimonio, además de una ordenación previa estableciendo clasificaciones de los bienes objeto de estudio facilitando, a su vez, la realización de cuantos catálogos y demás registros sobre patrimonio sean necesarios para su conocimiento y plena protección y difusión.

Es una herramienta que permite desarrollar estrategias de gestión para actuar en torno al patrimonio cultural.

‘El inventario constituye un instrumento fundamental toda vez que permite conocer, cualitativa y cuantitativamente, los bienes que integran el patrimonio de la nación y posibilita el diseño y planificación de las políticas, normativas y acciones respectivas’”. (pág. S.N)

Este documento es el primero de su tipo para el municipio de Guanajuato, respaldándose de instrumentos de planeación y estudios realizados entre 1980 al 2020, además de contar con bases de datos federales, estatales y municipales, como el Catálogo de Bienes Históricos Inmuebles del Instituto Nacional de Antropología e Historia (INAH), Listados General de Anfibios, de Fauna de Aves, de Fauna de Mamíferos, de Reptiles de la Secretaría de Medio Ambiente y Ordenamiento Territorial (SMAOT), o el Plan Maestro para la Preservación del Patrimonio del Municipio de Guanajuato, entre otros insumos básicos.

Se conforma de seis capítulos principales, los cuales categorizan el tipo del patrimonio, siendo así: 1) Patrimonio natural (flora y fauna); 2) Patrimonio arquitectónico; 3) Patrimonio arqueológico; 4) Patrimonio urbano; 5) Patrimonio cultural inmaterial; y 6) Zonas de valor escénico.

Se concluye con las consideraciones generales de la metodología empleada y líneas de acción futuras, pues el objetivo inicial de este documento es conjuntar la información patrimonial del municipio, otorgando los datos del estado de conservación, ubicación, características registradas y actuales, entre otros.

En general, el inventario debe considerarse como una herramienta para la gestión patrimonial sobre los bienes naturales y culturales del municipio de Guanajuato, en conjunto con los planes y programas de planeación y de acción.

I. Fundamentación jurídica

El Inventario del Patrimonio Municipal de Guanajuato surge como una atribución del municipio de Guanajuato para su elaboración, sobre el artículo 36 del Código Territorial del Estado y los Municipios de Guanajuato, citando que:

La unidad administrativa municipal en materia de planeación tendrá las funciones siguientes:

- VII. Elaborar, con la participación de la unidad administrativa municipal en materia de administración sustentable del territorio, el inventario del patrimonio natural, cultural urbano y arquitectónico y de las áreas de valor escénico y proponer al Ayuntamiento las medidas, proyectos y acciones para su protección, conservación y restauración;

Así, el Instituto Municipal de Planeación de Guanajuato (IMPLAN Guanajuato), en conjunto con sus áreas operativas, realizó las acciones en torno a la conjunción de la información, según el artículo 35 del mismo Código el que indica que la unidad administrativa municipal en materia de administración sustentable del territorio (Dirección General de Medio Ambiente y Ordenamiento Territorial) tiene la atribución de:

- XXII. Intervenir en la elaboración del inventario del patrimonio natural, cultural urbano y arquitectónico y de las áreas de valor escénico, así como en la formulación de los proyectos, medidas y acciones para su protección, conservación y restauración;

Una vez definidas las responsabilidades de su elaboración, se debe entender lo que es el inventario y lo que contendrá.

II. Base teórica y conceptual

El patrimonio cultural en su más amplio sentido es a la vez un producto y un proceso que suministra a las sociedades un caudal de recursos que se heredan del pasado, se crean en el presente y se transmiten a las generaciones futuras para su beneficio. Es importante reconocer que abarca no sólo el patrimonio material, sino también el patrimonio natural e inmaterial.¹

Según la Conferencia Mundial de la UNESCO sobre el Patrimonio Cultural, celebrada en México en el año 1982, se cita que:

“El Patrimonio Cultural de un pueblo comprende las obras de sus artistas, arquitectos, músicos, escritores y sabios, así como las creaciones anónimas, surgidas del alma popular, y el conjunto de valores que dan sentido a la vida, es decir, las obras materiales y no materiales que expresan la creatividad de ese pueblo; la lengua, los ritos, las creencias, los lugares y monumentos históricos, la literatura, las obras de arte y los archivos y bibliotecas.”

De acuerdo con el artículo 1 y 2 de la “Convención sobre la protección del patrimonio mundial, cultural y natural” de la Organización de las Naciones Unidas para la Educación, la Ciencia y la Cultura (UNESCO) celebrada en 1972 entendemos al *patrimonio cultural* como los monumentos: obras arquitectónicas, de escultura o de pintura monumentales,

¹ Manual Metodológico de Indicadores UNESCO de Cultura para el Desarrollo, Sostenibilidad del Patrimonio, UNESCO, 2014.

elementos o estructuras de carácter arqueológico, inscripciones, cavernas y grupos de elementos, que tengan un valor universal excepcional desde el punto de vista de la historia, del arte o de la ciencia.

Se entenderán a los *conjuntos* como grupos de construcciones, aisladas o reunidas, cuya arquitectura, unidad e integración en el paisaje les dé un valor universal excepcional desde el punto de vista de la historia, del arte o de la ciencia.

Los *lugares* son obras del hombre u obras conjuntas del hombre y la naturaleza, así como las zonas, incluidos los lugares arqueológicos que tengan un valor universal excepcional desde el punto de vista histórico, estético, etnológico o antropológico.

Entendemos también al *patrimonio natural* como los monumentos naturales construidos por formaciones físicas y biológicas o por grupos de esas formaciones que tengan un valor universal excepcional desde el punto de vista estético o científico. Las formaciones geológicas y fisiográficas y las zonas estrictamente delimitadas que constituyan el hábitat de especies, animal y vegetal, amenazadas, que tengan un valor universal excepcional desde el punto de vista estético o científico. Los lugares naturales o las zonas naturales estrictamente delimitadas, que tengan un valor universal excepcional desde el punto de vista de la ciencia, de la conservación o de la belleza natural.

Podemos complementar esto con la definición que nos presenta el manual metodológico de indicadores UNESCO de cultura para el desarrollo publicado en 2014, sobre el *patrimonio cultural*, el cual es definido como un producto y un proceso que suministra a las sociedades un caudal de recursos que se heredan en el pasado, se crean en el presente y se transmiten a las generaciones futuras para su beneficio. No solo abarca el patrimonio material sino también el patrimonio natural e inmaterial.

De acuerdo con el artículo 2 del Código Territorial para el Estado y los Municipios de Guanajuato, entendemos por *patrimonio cultural urbano y arquitectónico* a las zonas, espacios abiertos monumentales y monumentos que sean declarados como constitutivos del mismo, en los términos de la Ley del Patrimonio Cultural del Estado de Guanajuato, así como aquellos que signifiquen para la comunidad un testimonio valioso de la cultura local, incluyendo las respectivas zonas de entorno que establezcan las autoridades competentes.

Del mismo modo en el artículo 3 de la Ley del Patrimonio Cultural del Estado de Guanajuato encontramos algunas definiciones sobre patrimonio, primeramente, la definición de patrimonio cultural del estado, el cual se refiere a toda manifestación del quehacer humano y del medio natural que tenga para los habitantes del estado, por su valor y significado, relevancia histórica, artística, etnológica, tradicional, arquitectónica, urbana, científica, tecnológica lingüística e intelectual.

En este mismo instrumento encontramos la definición de *conservación*, la cual entendemos como la acción tendiente a mantener el equilibrio ecológico y preservar el buen estado de la infraestructura, equipamiento, vivienda y servicios urbanos de los centros de población, incluyendo sus valores históricos y culturales, a través de obras de mantenimiento, restauración, revitalización y puesta en valor.

A su vez el INAH define como *conservación* al conjunto de operaciones interdisciplinarias que tienen por objeto evitar el deterioro del patrimonio cultural tangible y garantizar su salvaguarda para transmitirlos a las generaciones futuras con toda la riqueza de su autenticidad. La conservación se integra con acciones preventivas, curativas y de restauración.

De acuerdo a lo anterior podemos dividir el patrimonio cultural en patrimonio tangible y patrimonio intangible, del patrimonio tangible será natural y cultural; el cultural se dividirá a su vez en arqueológico, arquitectónico y urbano. Así, el patrimonio del municipio no se limitará a las construcciones sociales derivadas de las tradiciones y festividades, o de los vestigios materiales y monumentos históricos; Guanajuato cuenta además con riquezas naturales como sus áreas naturales protegidas, o como la Sierra de Santa Rosa, cuya importancia ambiental sale del ámbito local y se extiende al ámbito regional. Los conjuntos naturales y culturales podrán entonces también concentrar paisajes, senderos, formaciones geológicas, cuerpos de agua, y concentra ecosistemas de alta relevancia principalmente para aves, y mamíferos.

III. Marco metodológico

El enfoque de este trabajo es mixto, dado que se emplearon métodos y técnicas cualitativas como la descripción en campo y la entrevista, y también métodos y técnicas cuantitativas, sobre todo en la etapa de procesamiento, organización y cruce de información geoespacial en Sistemas de Información Geográfica (SIG), para describir el patrimonio y la cultura es necesario un entendimiento de la dinámica socio-espacial en el que están y estuvieron envueltos, es por ello que fue indispensable el análisis documental de trabajos cuyos enfoques rondan en los métodos cualitativos y cuantitativos.

Principales técnicas de investigación

Las técnicas de investigación empleadas en el trabajo fueron:

Observación directa, es decir, el levantamiento en campo de los atributos importantes del patrimonio, todo ello vaciado de manera descriptiva. Cabe destacar que la observación por levantamiento en campo se realizó para los elementos arqueológicos, arquitectónicos, urbanos y zonas de valor escénico, los cuales tuvieron registro fotográfico, geográfico, de estado de conservación y la descripción del elemento.

Entrevista abierta, para la colecta de datos proporcionados por: propietarios de inmuebles patrimoniales, vecinos, usuarios, expertos en el tema, así como a personajes que interactúan de manera constante con el patrimonio.

Cruces de información en Sistemas de Información Geográfica en donde se registraron datos como: coordenadas de cada inmueble, centroides, superficie y elevación de cada polígono inventariado, todo ello vaciado en un banco geoespacial con el cual se realizó la cartografía de este inventario.

III.1. Etapas de elaboración

En general, el inventario fue elaborado en cuatro grandes etapas:

1. Revisión documental
2. Levantamiento de campo
3. Elaboración de fichas y actualización de información
4. Bases de datos y sistematización de la información
5. Difusión de la información.

1. Revisión documental

La investigación documental en distintas ramas del conocimiento como la biología, sociología, antropología, arquitectura, urbanismo y geografía nos acercaron a las variables fundamentales que se colectaron en campo y que se vendrían a traducir en lo que se expone en cada una de las fichas expuestas en este inventario.

El análisis de la información fue documental, se revisaron y analizaron metodologías empleadas por medios oficiales, principalmente UNESCO e INAH, así mismo se analizaron ejemplos análogos de inventarios realizados por fuentes oficiales de otros países y estados, con ello se pudo concluir en una primera idea de metodologías y variables a tener en cuenta a la hora de registrar el patrimonio cultural.

A la par se trabajó en la obtención de insumos documentales y estadísticos proporcionados por fuentes oficiales federales como INEGI, INAH, SEMARNAT, y estatales como IEC, SMAOT e IPLANEG, a su vez se recaudaron insumos de las distintas direcciones municipales referentes al patrimonio cultural del municipio, una vez que se contó con insumos oficiales se procedió a realizar los instrumentos de colecta y vaciado de información, así como la creación de un SIG propio del inventario, el cual nos ayudaría en la creación de la cartografía expuesta en el instrumento presente.

2. Levantamiento de campo

La colecta de datos se realizó a través de fichas de campo, a cada tipo de patrimonio se le asignó una ficha de campo distinta, dichas fichas de campo, como su nombre lo dice, contenían las variables necesarias para ser levantadas en campo, en el caso del patrimonio cultural arquitectónico la ficha debía ser llenada con datos del inmueble patrimonial divididos en tres segmentos: datos geo estadísticos (Localización, coordenadas, altitud, superficie, etc.), datos de estado actual del inmueble (estado de conservación de los elementos que componen el inmueble) y descripción del inmueble (descripción arquitectónica e histórica del inmueble).

El tipo de variables que se registraron fue producto de investigación metodológica sobre qué es lo que se debe tener en cuenta para registrar el patrimonio, y para cada tipo de patrimonio se registraron distintas variables, por ejemplo, en el capítulo del Patrimonio Cultural Arquitectónico (PCA) y Patrimonio Cultural Urbano (PCU) fue necesario identificar más variables cuantitativas y en el caso de Patrimonio Cultural Intangible (PCI) fueron variables más cualitativas las cuales fueron colectadas por entrevista e investigación documental.

Los datos obtenidos en las fichas de campo posteriormente se vaciaron en las fichas finales que son las que se exponen en cada capítulo correspondiente al tipo de patrimonio, en ellas se vació la información recabada en campo, la información documental y la cartografía procesada en SIG; es decir las fichas finales son la síntesis del proceso de investigación realizado en este inventario, por lo tanto, representan un peso importante en el producto final que muestra este trabajo.



Descripción:

Fachada: Marco de ventana rectangular en proporción 2:1 sentido vertical.

Material: Cantera rosa (Toba ígnea)

Estado de conservación:

Regular (desperfectos por tiempo y falta de mantenimiento) o Malo (deterioro notorio por humedad)



Descripción:

Fachada: Estilo neoclásico de dos niveles, con dos balcones con arcos adintelados de cantera verde pintada en la parte superior. En la parte inferior presenta dos ventanas de cantera verde rectangulares horizontales y una puerta con arco adintelado.

Remata la fachada con cornisa de un pecho de paloma.

De dos colores, con zócalo rojo y resto color amarillo.

Estado de conservación: Bueno. (Elementos sin tipo de degradación perceptible, modificación de herrería original en los vanos inferiores)

Ejemplos de observación de elementos arquitectónicos para el levantamiento de campo
Fuente: Elaboración propia

Prueba piloto.

Se realizó una prueba piloto de 20 fichas de campo y 20 fichas finales de PCA en el mes de enero de 2020 para identificar los contratiempos con los cuales nos enfrentaríamos al levantar toda la información, el resultado de este ejercicio fue que hay poca apertura por parte de los propietarios de los inmuebles para dejar registrar los edificios, así mismo se identificó un error de entre +- 3 metros de diferencia en las coordenadas levantadas por GPS en campo, de igual manera hay un apartado referente al barrio (unidad urbanística básica identificable por los habitantes de dicha zona) en donde se encuentra el inmueble a catalogar, pues algunas personas identificaban un barrio con cierto nombre y otras personas con otro nombre, por lo cual se tomó el nombre por el cual una mayoría entrevistada identificaba su barrio, existió una carencia documental de datos históricos de muchos de los inmuebles a inventariar. Sin embargo, pese a todas las dificultades descritas se realizó el llenado con los datos que estuvieran disponibles, en algunas fichas serían muchos datos sin información y en otros pocos datos. Cabe mencionar que a partir de mediados del mes de marzo del 2020 la contingencia sanitaria a nivel mundial ocasionada por el SARS-CoV-2 impactó significativamente la manera en cómo se colectaron los datos, así como en la disposición tanto del personal empleado, como en la apertura para levantar los datos en campo, pese a todo ello se pudo concretar el periodo de colecta de datos.

Periodo de colecta de datos y proceso de muestreo

La colecta de datos se dividió en dos periodos: colecta de datos documentales, oficiales, históricos y geo estadísticos los cuales fueron recabados durante el primer y segundo bimestre del año 2020 estos datos dieron pauta a la creación de los instrumentos de colecta y la organización del banco de datos geográfico, una vez tenido todo esto se pudo realizar el segundo periodo de colecta el cual fue el levantamiento de campo, primeramente en la localidad de Guanajuato, en donde se concentra cerca del 80% del PCA y el PCU, dicho periodo se llevó a cabo desde el tercer bimestre (mayo) del 2020 hasta mediados de noviembre del 2020, donde posteriormente se procedió al vaciado de la información colectada. Para el caso del patrimonio cultural fuera de la localidad de Guanajuato el periodo de colecta inició el primer bimestre del año 2021, donde posteriormente se procedió al vaciado de información en fichas.

3. Elaboración de fichas y actualización de información

Las fichas son formatos con líneas que guían la información clasificada y homologada para las diferentes categorías del inventario. Es una guía para identificar y localizar la información del bien enlistado.

La etapa de vaciado de información levantada en campo dependió de cada tipo de patrimonio, algunos llevaron más tiempo que otros, el periodo de vaciado de información de PCU se realizó en el mes de octubre del 2020 quedando el producto final de este a principios de noviembre del mismo año, en cambio el vaciado de la información del PCA se realizaba a la par del levantamiento del mismo tipo de patrimonio y se llevó a cabo desde agosto a diciembre del 2020, quedando únicamente el vaciado del PCA de la localidad de Guanajuato, el vaciado del resto del PCA y PCU fuera de la localidad de Guanajuato se realizó el segundo bimestre del año 2021.



Estrategia de verificación

El tipo de estrategia empleada en este trabajo fue no experimental; con esto nos referimos a que no hubo intervención alguna de manera directa sobre el objeto de estudio, es decir, el patrimonio cultural del municipio; llámese edificios patrimoniales, espacios públicos, sitios arqueológicos, etc., queda en claro que simplemente se realizó un trabajo descriptivo en donde se registraron las cualidades del patrimonio tal cual como se presentaron al momento del levantamiento.

A continuación, se muestra la lectura de cada una de las fichas anexas a cada capítulo de este documento:

Tipo de patrimonio y logo Ficha de Patrimonio Cultural Arquitectónico  **Clave de la ficha** PCA0581

Datos de localización

Datos de localización

Localidad: Guanajuato
Clave de localidad: 110150001
UGAT: 1
UGT: 4
AGEB: 158
Colonia: Zona de Monumentos Históricos
Barrio: Zona Centro
Manzana: 19
Calle y número: Cantarranas no. 2
Coordenadas UTM (WGS84 Z14N): 265950, 2325580
Altitud: 2015
Superficie de lote (m² aprox.): 775



Datos de conservación y uso

Datos de conservación y uso

| Elemento | Material | Estado de conservación |
|----------------|---------------------------------|------------------------|
| Fachada: | Piedra, Cal | Bueno |
| Muros: | Piedra, Ladrillo | Bueno |
| Entrepisos: | vigueras de acero, cerchas | Bueno |
| Techo: | vigueras de acero, cerchas zinc | Bueno |
| Elemento esc.: | Fuente hierro | Bueno |

Uso original: Habitacional - Comercio
Uso actual: Equipamiento - Comercio





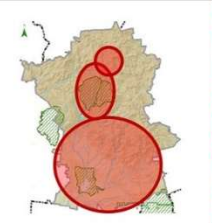
Datos históricos

Datos históricos

Clave INAH: 110150010639
Época/Periodo: XIX XX XXI
Descripción del inmueble: El edificio cuenta con un patio central y porticos con pilares de acero, el conjunto del edificio es interesante pues se observa una mezcla entre estilo neoclásico con tintes de art nouveau, puesto que elementos como balcones, herrería (estructural y no estructural), piedras angulares, remates de vanos y puertas muestran elementos decorativos propios de dicho estilo, sin embargo en la fachada encontramos elementos neoclásicos como pilastras, frisos, frontones y cornisas con motivos propios del estilo



Ejemplo de ficha con categorías de información para el patrimonio arqueológico, arquitectónico y urbano
Fuente: Elaboración propia

| Tipo de patrimonio y logo | Ficha de Patrimonio Natural | | Clave de la ficha |
|--|--|--|-------------------|
| Datos base | <p>Datos base</p> <p>Nombre común: Pirúl</p> <p>Familia: Anacardiaceae</p> <p>Género: Schinus</p> <p>Especie: molle</p> <p>Tipo: Árbol</p> <p>Origen: Perú, región andina.</p> <p>Zonas de alta presencia en el Cuenca de la esperanza, Zona el orito, Sierra Santa Rosa, la bufa, los municipio: picachos y el hormiguero. Purísima y su zona de influencia.</p> <p>UGAT: s</p> |  <p>Clave: PNat0001</p> | |
| Características, descripción del elemento o evento y, fuente de obtención de datos | <p>Características</p> <p>Usos potenciales: Utilizado para desecar terrenos inundables, especie idónea para recuperar la fertilidad de suelos erosionados</p> <p>Árbol de hasta 15 m de alto, con tronco robusto, muy ramificado y corteza marrón oscuro, rugosa, agrietada. Copa con forma de paraguas foliaje permanente. Hojas compuestas plumosas, de 15 a 30 cm de largo con numerosas hojitas alargadas de 6 x 1 cm, cubiertas de resina aromática. Flores blancas bisexuales, miden 0.7 cm, crecen en racimos en las axilas de las hojas, de hasta 20 cm. Polinizado por insectos. Frutos rojos carnosos y pequeños, rojitos al madurar, con semilla única, se producen en racimos colgantes.</p> <p>Fuentes de información: https://www.biodiversidad.gob.mx/Difusion/ciencia/Ciudadana/urbanos/ficha.php?item=Schinus%20molle https://www.biodiversidad.gob.mx/Difusion/ciencia/Ciudadana/urbanos/ficha.php?item=Schinus%20mollee https://www.iteso.mx/web/general/detalle?group_id=13151760</p> |  <p>Imágenes de ubicación general y del elemento</p>  | |

Ejemplo de ficha con categorías de información para el patrimonio natural (flora y fauna), cultural inmaterial y zonas de valor escénico

Fuente: Elaboración propia

4. Bases de datos y sistematización de la información

El procesamiento de la información se llevó a cabo de dos maneras simultáneas, por una parte, se compiló y revisó la información recopilada en el campo para su posterior vaciado en las fichas finales de los distintos tipos de patrimonio cultural. Por otra parte, se generaron varias capas con información geo estadística en el SIG, relativas a la geolocalización de cada ítem catalogado por tipo de patrimonio, así mismo se prepararon mapas base de cada tipo de patrimonio, trabajo que culminaría en la cartografía expuesta en el trabajo.

Los datos se sistematizaron en archivos técnicos en formatos de tablas, fichas y bases de información de Sistemas de Información Geográficas, las cuales son recursos de fácil acceso para el manejo y gestión patrimonial sobre plataformas tecnológicas actuales y vigentes.

Difusión de la información

El propósito inicial de este inventario es conjuntar la información para hacerla de fácil acceso para la población en general y para los actores clave de toma de decisiones. El acceso de información para la ciudadanía y población en general servirá para conocer de forma integral el patrimonio natural y cultural, por lo que se pondrá a disposición sobre plataformas digitales.

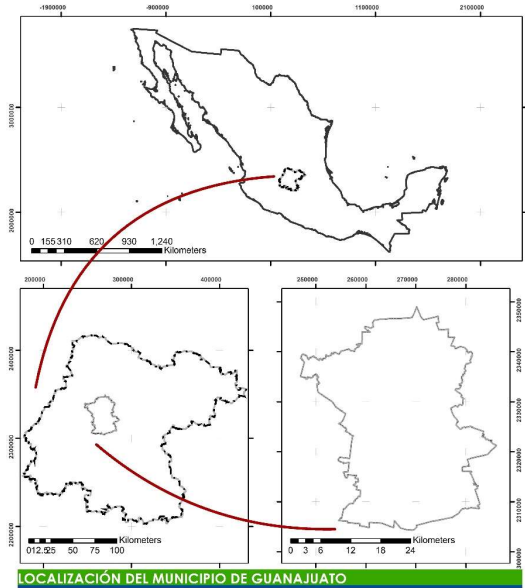
Siendo de esta forma, la difusión de este insumo documental es básico, bajo restricciones éticas para evitar el saqueo, robos u otros daños que puedan incentivar en las personas el conocer el valor del bien, especialmente para el Patrimonio Cultural Arqueológico, bajo resguardo del INAH, por lo tanto, ésta debe ser restringida.

IV. Contexto geográfico e histórico del municipio de Guanajuato

IV.1. Contexto geográfico²

El municipio se ubica en el centro del territorio estatal, siendo parte de la Región II Norte y a su vez de la Subregión 4, en conjunto con San Miguel de Allende, y Dolores Hidalgo Cuna de la Independencia Nacional, según el reglamento de la ley de planeación para el estado de Guanajuato (Gobierno del Estado de Guanajuato, 2012) en su artículo 14.

Sus límites geográficos con los municipios circundantes son los siguientes: Al norte, con el municipio de San Felipe de la Región 2 y el municipio de León de la Región Centro III; sur, con el municipio de Salamanca y el municipio de Irapuato de la Región Centro III; este, con el municipio de Dolores Hidalgo CNI de la Región Noreste II; y oeste, con el municipio de Silao de la Región Centro III.



Localización del municipio de Guanajuato.
Fuente: Datos INEGI, MGE y MGM. Elaboración propia para el proyecto del PMDUOET 2020.

La superficie que ocupa el Municipio de Guanajuato es de 1,005.042 kilómetros cuadrados (Instituto Nacional de Estadística y Geografía, 2018) y corresponden al 3.3% del estado de Guanajuato del total y al 10.9% de la II Región Noroeste del total. La localización está en entre las coordenadas geográficas 101°02'00" y 101°26'30" de longitud oeste al meridiano de Greenwich y a los 20°48'42" y 21°13'03" de latitud norte (Instituto para el Federalismo y el Desarrollo Municipal, 2010).

Medio físico natural

De forma general podemos decir que el clima está representado por dos tipos, el semicálido en la zona sur y sureste y templado subhúmedo en las zonas restantes. La temperatura máxima de 36°C en verano y una mínima de 3°C en invierno, con una temperatura media anual de 18.5°C. La precipitación pluvial varía de 600 a 840 milímetros anuales, siendo el promedio anual de 697 milímetros. En los meses de julio y agosto se observa una mayor incidencia de lluvias alcanzando un valor de 217 milímetros cada uno. En cuanto a la hidrografía se presentan distintas corrientes de agua, formadas por arroyos que desembocan en las principales presas del municipio y por los ríos Silao y Guanajuato.

Las mayores temperaturas del año se dan entre los meses de marzo- septiembre siendo las zonas que reciben mayor cantidad de agua, así como temperaturas menores al

² Apartado retomado del Plan Municipal de Desarrollo de Guanajuato 2040, aprobado y en vigencia desde 2019

promedio, las del norte del municipio; acentuando que, relativo al cambio climático las temperaturas mínimas y máximas aumentaron y la lluvia disminuyó.

El estado de Guanajuato se ve afectado por periodos de sequías que van de regular a severa como parte de la meseta central de México, derivado de esto en 1984 Guanajuato comienza una mayor la apertura de pozos para abastecerse del acuífero local principalmente para la ciudad capital hasta una profundidad de 350m promedio, superada hasta los casi 900m en la actualidad (Comisión Estatal del Agua de Guanajuato, 2018). Los escurrimientos principales se presentan de norte a surponiente encontrando las zonas de recarga con mayor aporte al centro y sur.

Para los aspectos geológicos, el municipio en su particular complejidad del relieve tiene su origen entre las Edades Mesozoica y Cenozoica tras una serie de choques, hundimientos, diferentes tipos de fallas que dan como resultado escalonamientos y, al sur, el Graben Saucedá, Bajío, Bloques Aldama y Guanajuato que son las cuatro estructuras generales del municipio que dan origen a la zona Presa de la Purísima; sin embargo, la relevancia de estos aspectos es paisajística, cobrando importancia en cómo definen la hidrología en el municipio, y cómo sus depósitos mineralizados condicionan el desarrollo.

Definidos por los aspectos geológicos encontramos tres clases principales de relieve: montaña principalmente al noreste del municipio extendiéndose al norte, oeste y sureste, Lomerío que abarca la mayor parte del municipio presente al norte, centro y sur; y planicie tanto aluvial como pluvial siendo esta la menor presente en el municipio localizada al sur en zona de cauces principales y zonas de inundación con materiales de depósito (gravada y aluviales). Las zonas de mayor aporte para recarga se localizan tanto entre los límites del lomerío y planicie como en planicie.

En cuanto a la biodiversidad, es importante resaltar que se encuentran zonas altamente degradadas en el municipio por cambios de uso de suelo, actividades de pastoreo, agricultura, vías de comunicación con un mayor deterioro por actividades mineras que históricamente han modificado la cubierta vegetal y otros aspectos del suelo y relieve hasta la actualidad, modificando las zonas donde se localizan elementos de flora y fauna, y fragmentando estas extensiones.

Existe un registro de 496 especies de plantas en 2004, al 2018 se registró un conteo con datos de levantamiento de 236 especies y familias representativas, de las cuales 3 se encuentran en categoría de Protección Especial de acuerdo a la Norma Oficial Mexicana NOM-059-Semarnat-2010 (Instituto Municipal de Planeación de Guanajuato, 2018, págs. 79-99).

En cuanto a la fauna, tenemos un total de 253 especies de vertebrados registradas en el municipio; el grupo con mayor número de especies registradas fue el de las aves con 161, que representan 64% del total, seguido de los mamíferos con 63 especies (25%), los reptiles con 20 especies (8%) y los anfibios con ocho especies (3%).

En el grupo de anfibios, existen en Guanajuato dos especies de sapos, cinco ranas y una salamandra (en categoría de amenazada de acuerdo a la NOM-059-Semarnat-2010). Entre

los reptiles hay lagartos, lagartijas, culebras, serpiente de cascabel y tortugas; de las reptiles, existen ocho especies bajo la categoría de riesgo y tres amenazadas, mientras que cinco se encuentran en categoría de protección especial. Existen 161 especies de aves desde colibríes hasta aves rapaces, de las cuales solo tres se encuentran en la categoría de protección especial. Tenemos 163 especies de mamíferos, entre ellos tlacuaches, armadillos, liebres, conejos, ardillas, ratas, ratones, tuzas, lince, pumas, zorras, coyotes, comadreas, zorrillos, cacomixtles, murciélagos (dos especies de murciélagos se encuentran en la categoría de amenazadas), mapaches, musarañas y venados cola blanca.

IV.2. Antecedentes históricos de Guanajuato³.

El municipio de Guanajuato se encuentra dentro de dos regiones geoculturales: la sierra central que presenta una cadena montañosa y el Bajío conformado por lomas, valles y llanuras que están más bajas con respecto a las regiones aledañas, como son los cerros y montes que se elevan a más de 2,000 metros sobre el nivel del mar. La región del Bajío es la más rica en condiciones para el desarrollo de la agricultura. (SEP, 1989)

El municipio de Guanajuato, se localiza en la llamada Mesoamérica Marginal, donde el cauce de los ríos Lerma-Santiago y Pánuco constituían la frontera geográfica-cultural entre Mesoamérica y la mencionada Mesoamérica Marginal, a la cual, correspondía lo que hoy es el Estado de Guanajuato.

Los habitantes de los territorios que actualmente corresponden al Estado de Guanajuato en tiempos prehispánicos, eran grupos indígenas nómadas, cazadores, recolectores y belicosos, llamados chichimecas. El actual municipio de Guanajuato a principios del siglo XVI y durante la conquista y colonización del septentrión estuvo habitada por indígenas “Chichimecas Guamares”.

Después de que los españoles dominaron los territorios del centro de la Nueva España, Cortés se enteró que al norte había tierras que estaban habitadas por los “chichimecas” y en 1530, Nuño de Guzmán atravesó el Río Lerma, llegando a Yuriria y Salamanca, (Jiménez, 1957: 131) este hecho marca una de las primeras incursiones de los conquistadores a territorio de los Chichimecas Guamares. La conquista y dominio del territorio chichimeca se había hecho con la finalidad de recompensar a quienes habían participado en la Guerra del Mixtón. En pocos años, la tierra se convirtió en una de las posesiones más ambicionada por los españoles y conquistadores.

El chichimeca al ver las transformaciones territoriales de su hábitat y al darse cuenta que sus montañas y valles, ya no eran libres a su paso, reaccionaron con una actitud de desconfianza y hostilidad. Esto también provocó una reacción de parte de los colonizadores que, obligados a entrar en dominios de esos peligrosos nómadas, buscaron soluciones para protegerse de ellos.

Después de la pacificación de los nuevos dominios se empezaron a dar privilegios para el uso y tenencia de las tierras realengas y estancias a quienes prestaron servicios militares

³ Apartado retomado del Proyecto del Programa Municipal de Desarrollo Urbano y Ordenamiento Ecológico Territorial de Guanajuato 2020

de armas a la Corona. Se sabe que, en 1546, el virrey Antonio de Mendoza inició con la colonización del actual municipio de Guanajuato, cediendo en merced real la estancia de Guanajuato a Rodrigo Vázquez, como recompensa por haber participado en la pacificación de la Nueva Galicia. (González, 1985: 5) Al respecto Wigberto Jiménez (1957) dice: “Formábase, por esta época, el pueblo de indios de San Miguel, y la colonización avanzaba hacia el interior con ritmo acelerado, así que en 1546 se concedía a Rodrigo Vázquez la estancia de Guanajuato –que hasta allí era una sierra espesa y despoblada [...]” y lo confirma Jesús Rodríguez Frausto, quien nos dice: “Se puede afirmar que el primer jirón donde nacieron guanajuatenses fue en una estancia de ganados, mercedada por el virrey don Antonio de Mendoza a don Rodrigo Vázquez, el 3 de julio de 1546.

Continuando con la colonización de las tierras conquistadas, en el actual municipio de Guanajuato, el virrey Luis de Velasco, mercedó sitios de tierra a soldados que habían prestado servicio de armas a la Corona, así fue como el 10 de agosto de 1556, Pedro Muñoz, soldado de Juan de Jasso, recibió la merced de un sitio de ganado mayor llamado “La Carnicería Vieja”, que colindaba al norte con el Real de Marfil y al sur con otro sitio de ganado mayor llamado “Las Carretas” que recibió en merced Diego de Coria quien se cree participó en el descubrimiento, toma y conquista al lado de Hernando Cortés o con el Capitán Pánfilo Narváez.

Pedro Muñoz se ostentaba como el descubridor de las vetas de minerales que daría origen al Real de Minas de Guanajuato y le disputó a Juan de Jasso sus méritos de descubridor, quien poseyó propiedades mineras en la región y antes había sido vecino de la Corte de México de 1538 hasta 1546.

A decir de Rionda, el europeo y sus aliados para asentarse en estos lugares primero recibieron mercedes reales de tierras, que eran favores que hacía el rey de las Españas, por medio del virrey en turno, las audiencias, cabildos de villas y ciudades, de terrenos para la creación de estancias ganaderas y para el cultivo de vegetales. Lo anterior dio como resultado que, para la primera mitad del siglo XVII, ya casi todo el territorio guanajuatense estaba repartido, detentado y explotado y habían aparecido centros de población como Guanajuato, San Miguel, San Felipe, Celaya y otros. (Hernández, 2012:12)

El espacio físico que ahora forma el estado de Guanajuato se pobló y desarrolló en la centuria que venimos hablando, debido a la necesidad de ganado, que tenía la región norteña y el amplio centro del virreinato, tanto como por atender a la asistencia de los Reales de Minas de Guanajuato, Comanja, Palmar de Vega, Xichú y Atarjea. (Hernández, 2012:12)

En 1548 los españoles que se encontraban instalados en la región, descubrieron ricos yacimientos de plata en “Cuanaxhuata”, que significa “Cerro de ranas” en lengua tarasca (ICOMOS, 1987). Para proteger a exploradores, mineros y los nuevos colonos, se erigieron cuatro estructuras fortificadas en Marfil, Tepetapa, Santa Ana y Cerro del Cuarto, donde se formaron los núcleos de la después Ciudad de Guanajuato, a lo largo de un valle sinuoso a una altitud de 2,048 metros. Guanajuato se distingue de otras ciudades coloniales de Nueva España porque no está establecida sobre el plano cuadrículado estándar. En cambio, los

núcleos dispersos crecieron juntos por la urbanización espontánea de sitios adecuados sobre el terreno natural.

La ciudad de Guanajuato.

La ciudad de Guanajuato tuvo (y tiene actualmente) una relación simbiótica con las minas y, fue hasta el siglo XIX cuando se convirtió en el centro de extracción líder a nivel mundial, dando pie a un mayor crecimiento urbano, conformando la zona histórica por la forma de sus calles, incluyendo la calle subterránea, sus plazas y la construcción de hospitales, iglesias, conventos y palacios (ICOMOS, 1987).

A lo largo de la guerra de independencia de México, la ciudad fue testigo de eventos de gran importancia como la toma de la Alhóndiga de Granaditas, con lo que el ejército insurgente pudo entrar al edificio, vencer a los realistas y tomar la ciudad.

Fue seleccionada en 1987 por el ICOMOS (Consejo Internacional de Monumentos y Sitios), dada su relevancia para la historia de México y la riqueza de su arquitectura y tradiciones.

Durante la participación de la Comisión Mexicana de para la UNESCO en la Convención del Patrimonio Mundial del 14 al 17 de junio de 1988 en París, la oficina ejecutiva del Comité de Patrimonio Mundial recomendó la inscripción del Centro Histórico de Guanajuato (incluyendo las minas adyacentes), dicho comité tomó como decisión final el integrarlo a la Lista de Patrimonio Mundial de la Humanidad en diciembre del mismo año.

Durante el siglo XIX Guanajuato fue visitado por distinguidos viajeros, políticos, científicos y artistas europeos de espíritu aventurero atraídos por la novedad y la curiosidad que despertaba un país extranjero. Estos artistas formados y educados en el seno del movimiento neoclásico –con sus características de racionalismo, escepticismo y libertad– fueron hombres multidisciplinarios como Alejandro de Humboldt, Daniel Thomas Egerton, Carl Nebel, Pedro Gualdi, Juan Claudio Linati, Carrier Belleuse, etcétera, quienes dejaron evidencias físicas de su paso por Guanajuato tales como diarios de viaje, mapas, grabados, litografías, pinturas y esculturas; a este patrimonio científico y cultural habría que agregar la historia de las estancias de distintos mandatarios políticos que han pasado por esta ciudad, incluso antagonistas como Maximiliano de Habsburgo y Benito Juárez.

Investigando en el siglo XIX guanajuatense, se descubren gran cantidad de hombres célebres y destacados guanajuatenses que cultivaron la ciencia y disciplinas como la metalurgia, topografía, geología, astronomía, botánica, geografía, historia y también artes como la música, la pintura, y la literatura. De estos hombres de ciencia hay testimonio desde finales del siglo XVIII como sobre “Pedro Ignacio Lejarzar, ensayador mayor de las Cajas Reales, perito en matemáticas y autor de varios tratados sobre amalgamación y ley de los metales preciosos de Guanajuato; falleció en 6 de octubre de 1797, y después de su muerte se publicaron algunos libros ascéticos que dejó inéditos.” (Romero, 1992: 58)

Don José Guadalupe Romero, en su obra Noticias para formar la historia y la estadística del obispado de Michoacán. Estado de Guanajuato, destaca que un científico guanajuatense que trascendió a nivel nacional fue “El Sr. Don José María Bustamante, naturalista, político, geógrafo, astrónomo, geólogo y botánico; enriqueció la física con un

nuevo termómetro aplicado a medir alturas, perfeccionó el teodolito, descubrió nuevas plantas y sustancias minerales, fijó los cerros y lugares principales del Estado de Guanajuato, adicionó las obras de Lineo. Falleció el año de 1826 a la edad de 43 años”. (Romero, 1992: 59)

Los hermanos de José María también fueron hombres de ciencia, “Don Benigno Bustamante destacó como geógrafo, botánico y estadista, mientras que Miguel Bustamante destaca como naturalista y como catedrático de botánica, ambos publicaron varias obras científicas.” (Romero, 1992: 59) Además, Miguel Bustamante fue “miembro de la Comisión de geografía y estadística, académico honorario en la academia de San Carlos; muere el 20 de noviembre de 1844.” (Marmolejo, 1973: 277)

En el ámbito de la economía, la historia y la política destaca don Lucas Alamán notable empresario y naturalista, y el aclamado poeta ciego de Guanajuato, Juan Valle. Ambos fallecieron en la segunda mitad del siglo XIX.

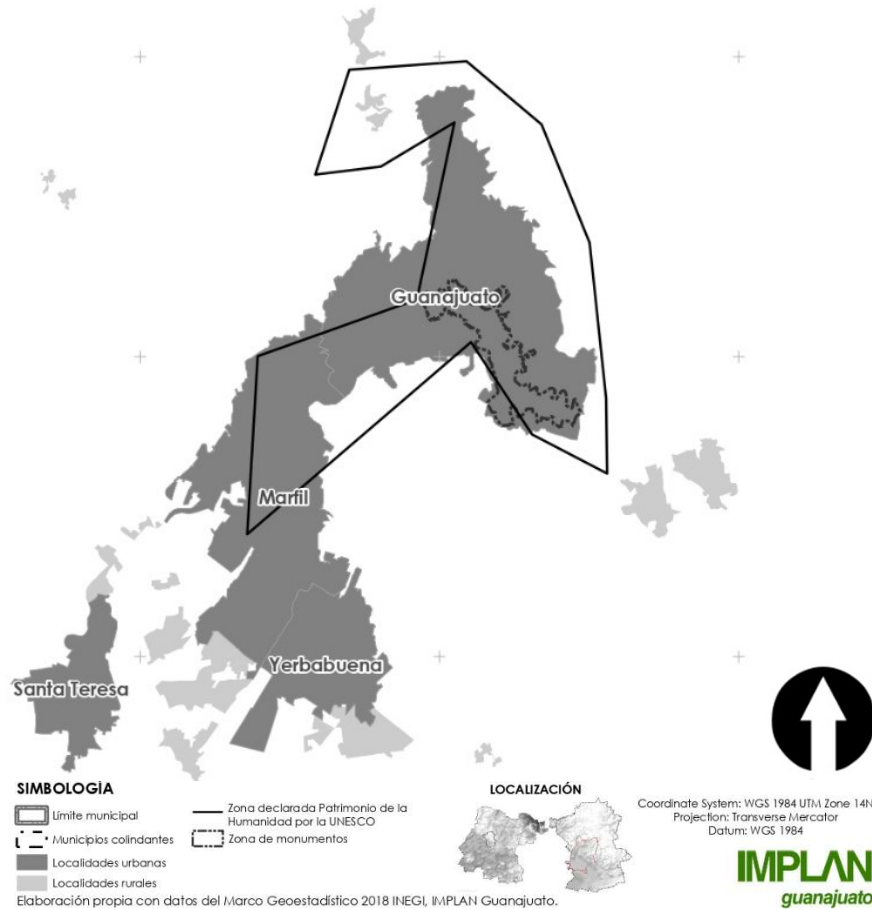
Declaratorias patrimoniales

El 28 de julio de 1982 se realizó la declaratoria oficial mexicana publicada en el Diario Oficial de la Federación el 28 de Julio de 1982 (Tomo CCCLXXIII, No.20, Pág.13) del polígono descrito como “*Zona de Monumentos Históricos en la Población de Guanajuato*”, el cual establece una superficie protegida como Área Patrimonial Nacional (APAN) de 190 hectáreas; en rectificación por los mismos límites del artículo número 2 del decreto citado, se realizó la digitalización a través de un sistema de información geográfica (SIG) en el año 2019, encontrando una superficie total de 169.32 hectáreas. La diferencia de superficies obedece al trazado por las diferencias de tecnologías sobre la topología.

Igualmente se aclara que el trazado discrepa con la delimitación del Plan de Manejo de la Zona declarada Patrimonio por la UNESCO del Municipio de Guanajuato, publicado en el Periódico Oficial número 233 tercera parte el 21 de noviembre del 2018, identificando la omisión del área de la Presa de la Olla en el Plan, sin embargo, la superficie en el texto sigue siendo la misma, de 169.32 hectáreas, por lo cual se tomará este dato.

En 1988 Guanajuato se inscribe en la lista Patrimonio de la Humanidad, de la Organización de las Naciones Unidas para la Educación, la Ciencia y la Cultura como “La Ciudad Histórica de Guanajuato y sus Minas Adyacentes”, su poligonal abarca la cabecera municipal, Marfil y las minas en su contexto extendiéndose hacia el norte y oriente del municipio.

Sobre la poligonal de 1988, en el año 2002 se realizó un estudio de una nueva poligonal con la función de amortiguamiento con el objetivo de realizar una propuesta de ampliación por la zona declarada por la UNESCO, la cual fue aprobada por el ayuntamiento municipal, sin embargo, no es oficial para la UNESCO. En el año 2004 se consideró en el pleno del ayuntamiento el estudio con las coordenadas geográficas para dicha poligonal, finalmente el 17 de febrero de 2005 en el punto 8 de la sesión ordinaria No. 32, se aprueba el plan que contempla la ampliación de la poligonal.



Poligonales de declaratorias patrimoniales en Guanajuato
Fuente: Elaboración propia

En 2013, durante los trabajos de la 32ª Sesión del Comité del Patrimonio Mundial, fue adoptada la Decisión “37 COM 8D”, en la que fueron aprobadas las “clarificaciones de límites y de superficies de bienes entregadas por el Estado Parte, en respuesta al Inventario Retrospectivo”. Entre los documentos aprobados, se encuentran las poligonales presentadas por el H. Ayuntamiento de Guanajuato. Sin embargo, en respuesta se informó que el Gobierno de México no tiene contemplado solicitar al Comité del Patrimonio Mundial la ampliación de ninguna de las poligonales de los bienes mexicanos patrimonio mundial; por lo tanto, esta poligonal, se reitera, no es oficial a nivel internacional, pero es de apoyo para el ámbito local.

En cuanto al patrimonio natural, en el municipio hay tres Áreas Naturales Protegidas (ANP) al interior del territorio: La Cuenca de la Soledad, La Cuenca de la Esperanza y, La Presa de La Purísima y su Zona de Influencia; y dos ANP comparten territorio con otros municipios: La Cuenca Alta del Río Temascalí y el Cerro del Cubilete.



PATRIMONIO
NATURAL

GUANAJUATO



PATRIMONIO
NATURAL

GUANAJUATO



Capítulo I. Patrimonio natural

I.1. Introducción

La cobertura vegetal del municipio de Guanajuato es principalmente de bosques de Quercus, matorral xerófilo, pastizales naturales e inducidos y otras zonas con vegetación secundaria y zonas de agricultura, todas ellas albergan especies de flora y fauna tanto inducidas como endémicas que conforman nuestro patrimonio natural, por ello, este documento inventaría las principales especies con las que contamos.

Este documento busca integrar la gran diversidad biológica de fauna y flora con las que cuenta el municipio de Guanajuato, llevando a cabo la integración de las especies encontradas en las diversas fuentes existentes en la SMAOT, CONABIO, artículos publicados en Redalyc, Naturalista, etc. Los resultados generales son los siguientes:

| Flora | Fauna | | | | |
|--|--------------------------------------|---|--|---|--|
| | Especies | Peces | Anfibios | Reptiles | Aves |
| 688 | 11 | 8 | 35 | 287 | 60 |
| Cuenca de la Esperanza, El Orito, La Sierra de Santa Rosa, La Bufo, los pichos y el Hormiguero, así como la Purísima | Cuenca de la Esperanza y la Purísima | Cuenca de la Esperanza, Cuenca de la Soledad, La Purísima y Sierra de Santa Rosa. | Cuenca de la Esperanza, Cuenca de la Soledad, La Purísima. | El Orito, Cuenca de la Esperanza, Cuenca de la Soledad, La Purísima y Sierra de Santa Rosa. | Cuenca de la Esperanza, Cuenca de la Soledad, La Purísima y Sierra de Santa Rosa |
| 115 fichas técnicas | 62 fichas técnicas | | | | |

En marzo de 2021, la Comisión Nacional para el Conocimiento y Uso de la Biodiversidad (CONABIO) presentó la enciclopedia digital de la naturaleza mexicana denominada EncicloVida. Este compendio de información permite hacer las consultas por medio de región, municipio, ANP o especie o grupo animal o vegetal. Esta herramienta es de participación ciudadana especializada que se basa en ebird.org/averaves/ y naturalista.mx para hacer una “ciencia colaborativa”.

Para el municipio de Guanajuato se pueden consultar 1,699 especies con 17,520 registros del Sistema Nacional de Información sobre Biodiversidad (SNIB) de México. La fuente oficial institucional puede ser consultada en:

https://enciclovida.mx/explora-por-region?utf8=%E2%9C%93&nombre_region=Guanajuato®ion_id=11&tipo_region=estado&ejemplar_id=8574661&especie_id_focus=36713&catalogo_id=14372AVES&pagina=1#10/21.0306/-100.8978

Respecto al uso de suelo por su vegetación, se indica que la degradación ambiental que presenta el municipio mantiene su tendencia progresiva hacia los umbrales del equilibrio



ecosistémico, equilibrio que pudiera romperse en un futuro cercano, pero también, pudiera darse en unos cientos de años dependiendo de la importancia que le asignemos a la repercusión de nuestras acciones sobre el medio natural.

En el Plan Municipal de Desarrollo de Guanajuato 2040 (PMDG-2040) ha quedado asentado que la merma de especies vegetales entre los años 2004 y 2018, fue el equivalente al 47.48% a causa de las actividades antrópicas. Las agresiones continúan en franco incremento tanto en la tala del bosque de Quercus como en cambios en uso de suelo forestal para fraccionamientos o desarrollos turístico-habitacionales, además de rutas extremas para vehículos, registradas en el pasado reciente y en el presente, todas ellas, en zonas boscosas que hacen sonar las alarmas en función de que por sí mismas, representan una potencial pérdida importante en los servicios ecosistémicos pues: aunque en apariencia la superficie total de bosques no presente variaciones importantes, la densidad arbórea si se está afectando en diversas áreas de manera multi factorial, legal o ilegal.

De manera importante se hace necesario atender de más cerca la gestión municipal para la conservación y uso sostenible de la biodiversidad, así como en la generación de los instrumentos normativos acordes a las nuevas circunstancias, en una visión de futuro dentro de un ámbito de autonomía municipal con descentralización de funciones.

Por lo ya expuesto y a manera de contribución al conocimiento de la biodiversidad de nuestro municipio, se incluye la descripción fundamental de cada una de las especies que conforman nuestro patrimonio natural. En el marco metodológico específico, se inició con la revisión de los documentos con referencia únicamente de la flora y fauna (peces, anfibios reptiles, aves y mamíferos) del municipio, para contar así con un listado de ello. En seguida se realizó un listado vegetal de especies endémicas e inducidas que nos indica todas las características necesarias para la forestación en las diferentes zonas del municipio ya que cada especie debe ser seleccionada con cuidado y revisando todos los factores posibles como el tipo de suelo, función, particularidades, endemismo, reforestación, etc.

I.2. Patrimonio natural y Áreas Naturales Protegidas (ANP)

Es el conjunto de bienes y riquezas naturales, o ambientales, que la sociedad ha heredado de sus antecesores. Está integrado por los monumentos naturales constituidos por formaciones físicas y biológicas o por grupos que tengan valor universal excepcional desde el punto de vista de la ciencia, de la conservación o de la belleza natural. Incluye las formaciones geológicas y fisiográficas y las zonas que constituyan el hábitat de especies animales y vegetales, amenazadas o en peligro de extinción, los lugares naturales o las zonas naturales como parques nacionales, áreas de conservación, entre otros (ILAM, 2018).¹

Dentro del territorio del municipio se encuentra la Sierra de Santa Rosa, una extensión de bosque de importancia regional debido a su importancia para los ciclos hídricos de dos subcuencas, que cuenta con formaciones rocosas que brindan excepcionales paisajes y albergan ecosistemas de alta importancia para avifauna y otras especies.

¹ Texto tomado de PEDUOET 2040.



En la zona de la Sierra de Santa Rosa, se encuentran dos Áreas Naturales Protegidas, la Cuenca de la Soledad y la Cuenca de la Esperanza, así como un Área de Importancia para la Conservación de las Aves (AICA) establecida por la CONABIO.

Al centro del municipio en la zona de la llamada veta madre, se encuentran formaciones rocosas que ofrecen un espectáculo visual único, formando paisajes que pueden ser apreciados desde múltiples perspectivas.

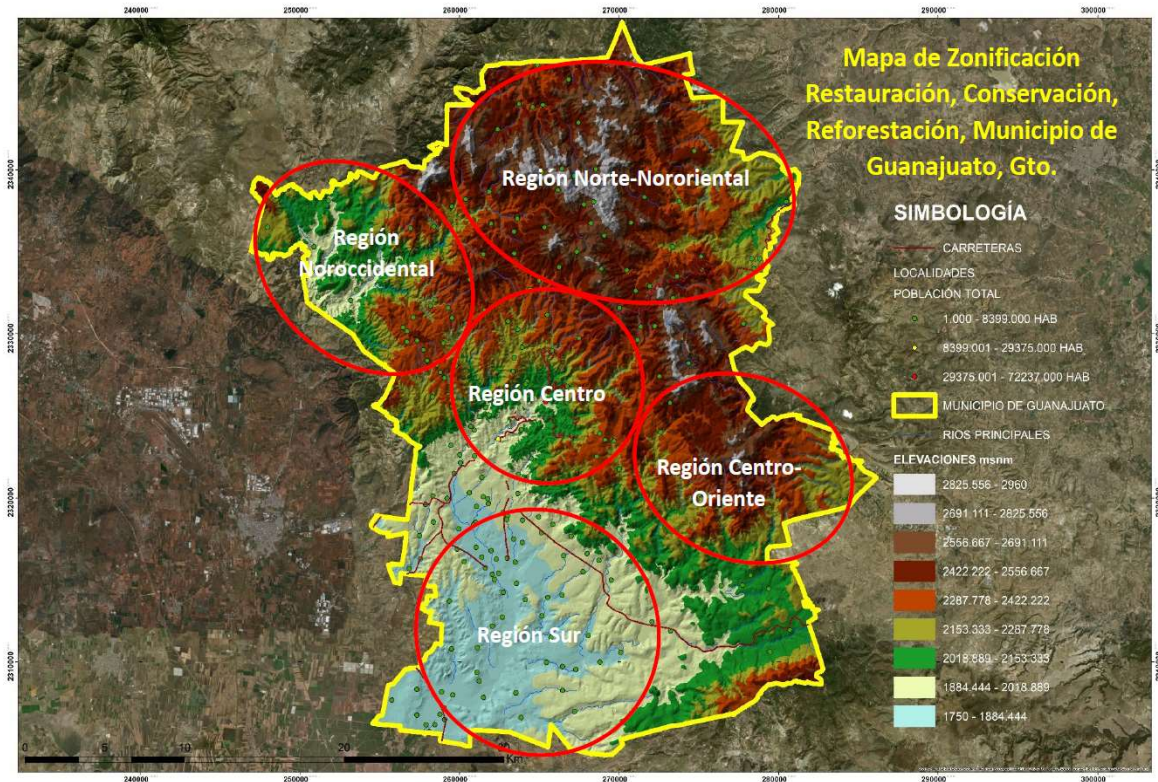
Al sur del municipio se localiza el ANP Presa de la Purísima y su Zona de Influencia, existen dentro del territorio municipal superficies de las ANP's Cerro del Cubilete y la Cuenca Alta del Río Temascalatío, además el municipio colinda al norponiente con la ANP Sierra de Lobos.

I.3. Flora

La vegetación es un recurso natural muy importante que favorecen la presencia de agua y la recarga de mantos acuíferos, conservan la biodiversidad y el hábitat, proporcionan oxígeno, protegen el suelo, actúan como filtros de contaminantes del aire y del agua, regulan la temperatura, disminuyen los niveles de ruido, proporcionan alimento, sirven de materia prima (leña, madera, carbón, papel, resinas, medicinas, colorantes, etcétera), por esta razón es necesario cuidar de ella.



Zonificación de la reforestación y obras de conservación de suelo y agua en el municipio de Guanajuato.



Región norte-nororiental

Ubicada en las inmediaciones del Mineral de la Valenciana y se extiende en los flancos de la carretera libre Guanajuato - Dolores Hidalgo. Predominancia de asociaciones arbóreas de encinares con madroño con arbustivas como la pingüica que ha desplazado las especies arbóreas.

En este tramo se ubica el área natural estatal conocida como la “Cuenca de la Esperanza” donde se llevan a cabo diversas acciones para la conservación de suelo y agua tales como terrazas, zanjas, enramadas y reforestaciones con pino, y encino dándole especial interés a la especie arbustiva del ocotillo (*Dodonaea viscosa Jacq.*) para la creación de suelos.

Posterior a la comunidad de Rancho de Enmedio predomina el encino roble y la asociación con el madroño y la pingüica es menos evidente.

Para esta región será de gran relevancia la propagación de las 16 variedades de encino y su reforestación. Las dos variedades de madroño identificadas deberán de ser reintroducidas y es recomendable frenar el crecimiento de la pingüica ya que se está haciendo extensivo y se encuentra desplazando a las especies originales. De igual manera es conveniente no reforestar con pinos de otras regiones y promover la inducción del ocotillo y las jaras, en aquellas zonas donde hay procesos erosivos.



Para las zonas de los arroyos se recomienda reforestar con alisos, sauces, álamos y fresnos y evitar el crecimiento del pirul que empieza a desplazar las especies mencionadas.

Toda la reforestación deberá de ir acompañada con obras de conservación de suelo y de agua tales como terraceo, zanjeo y enramadas. En las zonas de los arroyos se deberán llevar a cabo represas con piedra acomodada para frenar la fuerza erosiva del agua y crear ambientes húmedos para la fauna silvestre y crecimiento de vegetación endémica.

Región norte-noroccidental

Ubicada en el tramo que parte de valenciana hacia el Mineral de la Luz y posterior al Cubilete, donde la predominancia es de matorrales espinosos en las partes bajas asociado a casahuates, tepozanes y lantrisco.

En este tramo se ubica el área natural estatal conocida como la Cuenca de la Soledad, donde se llevan a cabo diversas acciones para la conservación de suelo y agua tales como terrazas, zanjas, enramadas y reforestaciones con pino y encino dándole especial interés a la especie arbustiva del ocotillo para la creación de suelos.

Pasando la comunidad de Santa Ana y conforme se sube altitudinalmente se localizan variedades de encino y ocasionalmente madroño.

Para esta región será de gran relevancia fortalecer la reforestación con encinos nativos y evitar a toda costa la introducción de pinos de otras regiones, así como la casuarina que es el pino australiano, de igual manera es conveniente promover la inducción del ocotillo en aquellas zonas donde hay procesos erosivos.

Para las zonas de los arroyos se recomienda reforestar con sauces, álamos y fresnos, evitar el crecimiento del pirul que empieza a desplazar las especies mencionadas.

Toda la reforestación deberá de ir acompañada con obras de conservación de suelo y de agua tales como terraceo, zanjeo y enramadas. En las zonas de los arroyos se deberán llevar a cabo represas con piedra acomodada para frenar la fuerza erosiva del agua y crear ambientes húmedos para la fauna silvestre y crecimiento de vegetación endémica.

Región centro

En esta zona se ubica un área de gran relevancia natural y de valor recreacional y paisajístico conocida como “Los Picachos” que abarca los “Cerros de la Bufa y del Hormiguero”, los cuales merecen especial atención para el desarrollo de un plan estratégico para su protección. La recomendación por lo pronto será la de frenar los procesos erosivos que se dan en las tierras rojas de la formación geológica conocida como “conglomerado rojo Guanajuato”, con la introducción de especies como el ocotillo y la jara, así como la recomendación de dejar de reforestar con eucaliptos y casuarinas, en cambio sí reforestar con huizaches y mezquites mayores de 1.5 metros de altura con previos trabajos de obras de conservación de suelo y agua. De igual manera se puede reforestar con especies de agaváceas, magueyes, nopales y garambullos.



Para esta región será de gran relevancia fortalecer la reforestación con encinos nativos en las partes altas de los lomeríos y evitar a toda costa la introducción de pinos de otras regiones, así como la casuarina que es el pino australiano. De igual manera es conveniente promover la inducción del ocotillo en aquellas zonas donde hay procesos erosivos. La post-reforestación deberá centrar los esfuerzos en fortalecer la presencia de las diversas variedades de huizache y mezquite que son las especies nativas, así como la plantación de cactáceas como el nopal, el maguey y el garambullo que está asociado a una tradición guanajuatense las “de ir a garambullear”.

En esta zona será fundamental frenar los procesos erosivos en los lomeríos de las inmediaciones de la ciudad, desarrollando obras de contención como terraceo y represas de piedra en los arroyos, asociado a crecimiento de ocotillo, jaras y agaváceas para la creación de suelo.

Para las zonas de humedales como las presas de San Renovato y de la Olla, así como los arroyos que las alimentan, se recomienda reforestar con sauces, álamos, nogales y fresnos, evitar el crecimiento del pirul que empieza a desplazar las especies mencionadas.

Para el corredor hidro-biológico del Río Guanajuato que se extiende desde los pastitos hacia marfil será fundamental la reforestación con estacas de sauce, fortalecer la presencia del álamo y del fresno, evitar el crecimiento del pirul ya que se encuentra desplazando a las especies originales.

Toda la reforestación deberá de ir acompañada con obras de conservación de suelo y de agua tales como terraceo, zanjeo y enramadas. En las zonas de los arroyos se deberán llevar a cabo represas con piedra acomodada para frenar la fuerza erosiva del agua y que representa riesgos de deslaves y afectaciones a la infraestructura de la ciudad.

Región centro-oriental

Prácticamente se trata de la carretera Guanajuato - La Sauceda donde la predominancia es de huizaches, mezquites, matorrales xerófilos asociados a casahuates, tepozanes, nopaleras y garambullos, así como una variedad de especies introducidas como ficus, palmas, jacarandas y tabachines.

La recomendación en esta zona es la de frenar los procesos erosivos con la introducción de especies como el ocotillo y la jara, así como la recomendación de dejar de reforestar con eucaliptos y casuarinas, en cambio sí reforestar con huizaches y mezquites mayores de 1.5 metros de altura con previos trabajos de obras de conservación de suelo y agua. De igual manera se puede reforestar con especies de agaváceas, magueyes, nopales y garambullos.

Ya en las cercanías de la sauceda y posterior a su paso rumbo a sierra morena se recomienda llevar a cabo las reforestaciones con encino roble y la introducción de ocotillos y jaras para frenar los procesos erosivos existentes.

Toda la reforestación deberá de ir acompañada con obras de conservación de suelo y de agua tales como terraceo, zanjeo y enramadas. En las zonas de los arroyos se deberán



llevar a cabo represas con piedra acomodada para frenar la fuerza erosiva del agua y que representa riesgos de deslaves y afectaciones a la infraestructura de la ciudad.

Región Sur

Se extiende hacia la región de la presa la Purísima y zonas aledañas, que por tratarse de un humedal de gran relevancia hidrodinámica y hábitat de especies de aves acuáticas nativas y migratorias deberá de desarrollar un plan estratégico de manejo que considere a las comunidades circundantes.

Las acciones de reforestación para esta zona son con estacas de sauce, fortalecer la presencia del álamo y del fresno, evitar el crecimiento del pirul ya que se encuentra desplazando a las especies originales.

Toda la reforestación deberá de ir acompañada con obras de conservación de suelo y de agua tales como terraceo, zanjeo y enramadas. En las zonas de los arroyos se deberán llevar a cabo represas con piedra acomodada para frenar la fuerza erosiva del agua y crear ambientes húmedos para la fauna silvestre y crecimiento de vegetación endémica.

I.3.1. Especies vegetales del municipio de Guanajuato.

La siguiente tabla se refiere al concentrado de diversas especies vegetales localizadas en fuentes de información publicadas por el Instituto de Ecología del Estado de Guanajuato ahora SMAOT; Diagnóstico y programa de manejo. Parque Ecológico “El Orito” Guanajuato, Gto., 2001; Martínez Cruz, Juan, & Téllez-Valdés, Oswaldo (2004). Listado florístico de la Sierra de Santa Rosa, Guanajuato, México. Boletín de la Sociedad Botánica de México; y Estudio Previo Justificativo para el establecimiento del Área Natural Protegida: “Cerros La Bufa, Los Picachos y El Hormiguero”, en el municipio de Guanajuato, Gto.

Este listado concentra 688 registros de vegetación herbácea, arbustiva, arbórea, cactáceas, magueyes y palmas, considerando todo tipo de flora tanto nativa del estado de Guanajuato como naturalizadas (introducidas exóticas), distribuidas en las zonas de La Cuenca de la Esperanza, El Orito, La Sierra de Santa Rosa, La Bufa, los pichos y el Hormiguero, así como la Purísima.



| | Género | Especie | Nombre común | Cuenca de la Esperanza ² | El Orito ³ | Sierra de Santa Rosa ⁴ | La Bufa, Los picachos y el Hormiguero ⁵ | La Purísima ⁶ |
|----|---------------------|---|-------------------------|-------------------------------------|-----------------------|-----------------------------------|--|--------------------------|
| 1 | <i>Acacia</i> | <i>angustissima</i> | Timbe | X | | X | | |
| 2 | <i>Acacia</i> | <i>berlandieri</i> | | | | X | | |
| 3 | <i>Acacia</i> | <i>farnesiana</i> | Huizache | X | X | | X | X |
| 4 | <i>Acacia</i> | <i>pennatula</i> | Huizache tepame | X | X | | X | X |
| 5 | <i>Acacia</i> | <i>shaffneri</i> | Huizache chino | X | | | X | X |
| 6 | <i>Acalypha</i> | <i>sp.</i> | | | | X | | |
| 7 | <i>Acalypha</i> | <i>pha monostachya</i> | Hierba del cáncer | | | | X | |
| 8 | <i>Acourtia</i> | <i>humboldtii</i> | | | | | | X |
| 9 | <i>Adiantum</i> | <i>andicola</i> | Cilandrillo | | | X | | |
| 10 | <i>Adiantum</i> | <i>poiretii</i> | | | | X | | |
| 11 | <i>Aegopogon</i> | <i>cenchroides</i> | Zacate barbón | | | X | | |
| 12 | <i>Aegopogon</i> | <i>tenellus</i> | | | | X | | |
| 13 | <i>Agastache</i> | <i>palmeri</i> | Toronjil | | | X | | |
| 14 | <i>Agave</i> | <i>lecheguilla</i> | Lechugilla | | | | X | |
| 15 | <i>Agave</i> | <i>filifera</i> | | | | | X | |
| 16 | <i>Agave</i> | <i>salmiana</i> Otto var. <i>salmiana</i> | Maguey | X | | | X | X |
| 17 | <i>Agave</i> | <i>americana</i> var. <i>expansa</i> | Maguey pulquero | | X | | | X |
| 18 | <i>Agave</i> | <i>tequilana</i> | Agave azul | | | | | X |
| 19 | <i>Ageratina</i> | <i>glabrata</i> | | | | X | | |
| 20 | <i>Ageratina</i> | <i>ligustrina</i> | | | | X | | |
| 21 | <i>Ageratina</i> | <i>petiolaris</i> | | | | X | | |
| 22 | <i>Ageratina</i> | <i>rhomboidea</i> | | X | | X | | |
| 23 | <i>Ageratina</i> | <i>deltoidea</i> | | X | | | | |
| 24 | <i>Ageratum</i> | <i>corimbosum</i> | Cielito | | X | X | | |
| 25 | <i>Alchemilla</i> | <i>aphanoides</i> | Alquimila | | | X | | |
| 26 | <i>Alchemilla</i> | <i>pringlei</i> | | | | X | | |
| 27 | <i>Alchemilla</i> | <i>procumbens</i> | Chinilla, pata de león. | | | X | | |
| 28 | <i>Aldama</i> | <i>dentata</i> | Acahual | | | | | X |
| 29 | <i>Allium</i> | <i>kunthii</i> | | | | X | | |
| 30 | <i>Alloispermum</i> | <i>scabrum</i> | | | | X | | |
| 31 | <i>Alnus</i> | <i>acuminata</i> Kunth subsp. <i>glabrata</i> | Aliso | X | | X | | |
| 32 | <i>Aloe</i> | <i>vera</i> | Zábila | | X | | X | |
| 33 | <i>Aloysia</i> | <i>gratissima</i> | Vara dulce | | | | | X |
| 34 | <i>Amaranthus</i> | <i>hybridus</i> | Quelite | | | | X | X |

² DRN. Dirección de Recursos Naturales. 2016. Listado florístico del Inventario de las Áreas Naturales Protegidas del Estado de Guanajuato. Instituto de Ecología del Estado de Guanajuato.

³ Diagnóstico y programa de manejo. Parque Ecológico "El Orito" Guanajuato, Gto., 2001.

⁴ Martínez Cruz, Juan, & Téllez-Valdés, Oswaldo (2004). Listado florístico de la Sierra de Santa Rosa, Guanajuato, México. Boletín de la Sociedad Botánica de México, (74),31-49. [fecha de Consulta 23 de marzo de 2020]. ISSN: 0366-2128. Disponible en: <https://www.redalyc.org/articulo.oa?id=577/57707403>

⁵ ESTUDIO PREVIO JUSTIFICATIVO PARA EL ESTABLECIMIENTO DEL ÁREA NATURAL PROTEGIDA: "CERROS LA BUFA, LOS PICACHOS Y EL HORMIGUERO", EN EL MUNICIPIO DE GUANAJUATO, GTO

⁶ DRN. Dirección de Recursos Naturales. 2016. Listado florístico del Inventario de las Áreas Naturales Protegidas del Estado de Guanajuato. Instituto de Ecología del Estado de Guanajuato.



| | | | | | | | | |
|----|-----------------------|---------------------|---------------------------|---|---|---|---|---|
| 35 | <i>Amelanchier</i> | <i>denticulata</i> | Membrillito | | | X | | |
| 36 | <i>Anemone</i> | <i>mexicana</i> | Hierba de los pordioseros | | | X | | |
| 37 | <i>Anisacanthus</i> | <i>pumilus</i> | Mirto | | | | | X |
| 38 | <i>Anoda</i> | <i>cristata</i> | Malva, malva cimarrona | | | X | | X |
| 39 | <i>Aphanostephus</i> | <i>ramosissimus</i> | | | | X | | |
| 40 | <i>Apodanthera</i> | <i>undulata</i> | Calabaza hedionda | | | | | X |
| 41 | <i>Arbutus</i> | <i>arizonica</i> | Madroño norteño | | | X | | |
| 42 | <i>Arbutus</i> | <i>glandulosa</i> | Madroño | | | X | | |
| 43 | <i>Arbutus</i> | <i>mollis</i> | Madroño | | | X | | |
| 44 | <i>Arbutus</i> | <i>tessellata</i> | Madroño mexicano | | | X | | |
| 45 | <i>Arbutus</i> | <i>xalapensis</i> | Madroño | X | | X | | |
| 46 | <i>Archibaccharis</i> | <i>serratifolia</i> | | | | X | | |
| 47 | <i>Arctostaphylos</i> | <i>pungens</i> | Pingüica | X | | X | | |
| 48 | <i>Arenaria</i> | <i>lanuginosa</i> | | | | X | | |
| 49 | <i>Argemone</i> | <i>mexicana</i> | Chicalote amarillo | | | | | X |
| 50 | <i>Argemone</i> | <i>ochroleuca</i> | Chicalote | | | | X | X |
| 51 | <i>Argyrochosma</i> | <i>palmeri</i> | | | | X | | |
| 52 | <i>Aristida</i> | <i>spanospicula</i> | | | | X | | |
| 53 | <i>Aristida</i> | <i>sp.</i> | | | | X | | |
| 54 | <i>Aristida</i> | <i>barbata</i> | Pasto tres barbas | | X | | | |
| 55 | <i>Arracacia</i> | <i>atropurpurea</i> | | | | X | | |
| 56 | <i>Arracacia</i> | <i>tolucensis</i> | | | | X | | X |
| 57 | <i>Artemisia</i> | <i>absinthium</i> | | | | X | | |
| 58 | <i>Artemisia</i> | <i>ludoviciana</i> | Hierba maestra | | | X | | |
| 59 | <i>Arundo</i> | <i>donax</i> | Carrizo | | | | | X |
| 60 | <i>Asclepias</i> | <i>contrayerba</i> | | | | X | | |
| 61 | <i>Asclepias</i> | <i>linaria</i> | Romerillo, venenillo | X | X | X | X | X |
| 62 | <i>Asphodelus</i> | <i>fistulosus</i> | | | | X | | |
| 63 | <i>Aspicarpa</i> | <i>hirtella</i> | | | | X | | |
| 64 | <i>Asplenium</i> | <i>monanthes</i> | | | | X | | |
| 65 | <i>Aster</i> | <i>moranensis</i> | | | | X | | |
| 66 | <i>Aster</i> | <i>subulatus</i> | | | | X | | |
| 67 | <i>Astragalus</i> | <i>ervoides</i> | | | | X | | |
| 68 | <i>Baccharis</i> | <i>heterophylla</i> | | | | X | | |
| 69 | <i>Baccharis</i> | <i>serraefolia</i> | | | | X | | |
| 70 | <i>Baccharis</i> | <i>sulcata</i> | | | | X | | |
| 71 | <i>Baccharis</i> | <i>thesioides</i> | | | | X | | |
| 72 | <i>Baccharis</i> | <i>salicina</i> | Jara | X | | | | X |
| 73 | <i>Baccharis</i> | <i>salicifolia</i> | Jara | | | | X | |
| 74 | <i>Bahia</i> | <i>schaffneri</i> | | | | X | | |
| 75 | <i>Bauhinia</i> | <i>purpurea</i> | Pata de vaca | | | X | | |
| 76 | <i>Begonia</i> | <i>gracilis</i> | | | | X | X | |
| 77 | <i>Berberis</i> | <i>moranensis</i> | | | | X | | |
| 78 | <i>Berginia</i> | <i>virgata</i> | | | | X | | |
| 79 | <i>Bidens</i> | <i>angustissima</i> | | | | X | | |
| 80 | <i>Bidens</i> | <i>aurea</i> | Té de milpa | | | X | X | |
| 81 | <i>Bidens</i> | <i>ferulaefolia</i> | | | | X | | |



| | | | | | | | | |
|-----|---------------------|-----------------------|--|---|---|---|---|---|
| 82 | <i>Bidens</i> | <i>odorata</i> | Aceitilla | | | X | X | |
| 83 | <i>Bidens</i> | <i>ferulifolia</i> | Aceitilla amarilla | X | | | | |
| 84 | <i>Bidens</i> | <i>odorata</i> | Aceitilla blanca | | | | | X |
| 85 | <i>Boerhavia</i> | <i>coccinea</i> | Yerba pegajosa | | | | | X |
| 86 | <i>Botrychium</i> | <i>virginianum</i> | Helecho | | | X | | |
| 87 | <i>Bouchea</i> | <i>prismatica</i> | Moradilla | | X | | | |
| 88 | <i>Bouteloua</i> | <i>chondrosioides</i> | Navajita morada, Navajita negra, Navajita peinada | X | | | | |
| 89 | <i>Bouteloua</i> | <i>curtipéndula</i> | Pasto banderita | | X | | | X |
| 90 | <i>Bouteloua</i> | <i>repens</i> | Zacate sabanilla | | | | | X |
| 91 | <i>Bouvardia</i> | <i>ternifolia</i> | Coralillo/ trompetilla | X | | X | X | |
| 92 | <i>Bouvardia</i> | <i>sp.</i> | Buwardia | | | X | | |
| 93 | <i>Brachypodium</i> | <i>mexicanum</i> | | | | X | | |
| 94 | <i>Brickellia</i> | <i>pedunculosa</i> | | | | X | | |
| 95 | <i>Brickellia</i> | <i>pendula</i> | | | | X | | |
| 96 | <i>Brickellia</i> | <i>veronicifolia</i> | Pexto | | X | | | X |
| 97 | <i>Bromus</i> | <i>anomalus</i> | Pasto | | | X | | |
| 98 | <i>Bromus</i> | <i>exaltatus</i> | | | | X | | |
| 99 | <i>Bromus</i> | <i>sp.</i> | | | | X | | |
| 100 | <i>Bromus</i> | <i>carinatus</i> | Avena loca, cebadilla criolla, cebadillo, pipilote y zacopipilol | | | | X | |
| 101 | <i>Brongniartia</i> | <i>intermedia</i> | | | | | X | |
| 102 | <i>Buddleja</i> | <i>sessiliflora</i> | Lengua de vaca | X | | X | | |
| 103 | <i>Buddleja</i> | <i>cordata</i> | Tepozán | X | | X | X | |
| 104 | <i>Buddleja</i> | <i>perfoliata</i> | Salvia de bolita | | | | | X |
| 105 | <i>Bulbostylis</i> | <i>juncoides</i> | | | | X | | |
| 106 | <i>Bursera</i> | <i>fagaroides</i> | Chichote, papelillo, palo xixote | X | X | | X | X |
| 107 | <i>Bursera</i> | <i>glabrifolia</i> | Copal | | X | | | |
| 108 | <i>Bursera</i> | <i>palmeri</i> | Palo cuchara | | | | | X |
| 109 | <i>Calceolaria</i> | <i>tripartita</i> | Pavón | | | X | | |
| 110 | <i>Calliandra</i> | <i>humilis</i> | | | | X | | |
| 111 | <i>Calliandra</i> | <i>sp.</i> | | | | | X | |
| 112 | <i>Callitriche</i> | <i>heterophylla</i> | Agua de estrella de agua de dos cabezas | | | X | | |
| 113 | <i>Calochortus</i> | <i>barbatus</i> | Ayatito | | | X | | |
| 114 | <i>Calochortus</i> | <i>barbatus</i> | Ayatito | | | | X | |
| 115 | <i>Canna</i> | <i>indica</i> | Coyol, platanillo | | | | | X |



| | | | | | | | | |
|-----|----------------------|------------------------|---|---|---|---|---|---|
| 116 | <i>Capsicum</i> | <i>annuum</i> | Chile piquín | | | | | X |
| 117 | <i>Cardiospermum</i> | <i>halicacabum</i> | Farolitos | | | | | X |
| 118 | <i>Carex</i> | <i>chordalis</i> | | | | X | | |
| 119 | <i>Carex</i> | <i>xalapensis</i> | | | | X | | |
| 120 | <i>Carex</i> | <i>sp.</i> | | | | X | | |
| 121 | <i>Carphochaete</i> | <i>grahamii</i> | | | | X | | |
| 122 | <i>Carya</i> | <i>illinoensis</i> | Nogal pacanero, pacano o pecàn | | | | | X |
| 123 | <i>Cascabela</i> | <i>thevetioides</i> | | | | | | X |
| 124 | <i>Casimiroa</i> | <i>edulis</i> | Zapote blanco | | | X | | X |
| 125 | <i>Castilleja</i> | <i>arvensis</i> | Cresta de gallo | | | X | | |
| 126 | <i>Castilleja</i> | <i>canescens</i> | Cola de borrego | | | X | | |
| 127 | <i>Castilleja</i> | <i>lithospermoides</i> | | | | X | | |
| 128 | <i>Castilleja</i> | <i>scorzonerifolia</i> | Cola de borrego, flor de tiempo, garallona, valleta | | | | | X |
| 129 | <i>Castilleja</i> | <i>sp.</i> | Castilleja | | | | | |
| 130 | <i>Castilleja</i> | <i>tenuiflora</i> | Cola de borrego / castilleja | | X | X | X | |
| 131 | <i>Casuarina</i> | <i>equisetifolia</i> | Pino casuarina | | X | | X | |
| 132 | <i>Ceanothus</i> | <i>coeruleus</i> | Palo colorado, charín, chaquirá. | | | X | | |
| 133 | <i>Cedrela</i> | <i>dugesii</i> | Nogal | X | | | | |
| 134 | <i>Ceiba</i> | <i>aesculifolia</i> | Pochote | | | | | X |
| 135 | <i>Celtis</i> | <i>pallida</i> | Granjeno, acebuche | X | | | X | X |
| 136 | <i>Celtis</i> | <i>caudata</i> | Palo zorro, capulincillo | | | | | X |
| 137 | <i>Centunculus</i> | <i>minimus</i> | | | | X | | |
| 138 | <i>Cerastium</i> | <i>nutans</i> | | | | X | | |
| 139 | <i>Cerastium</i> | <i>sp.</i> | | | | X | | |
| 140 | <i>Cordia</i> | <i>congestiflora</i> | | | | X | | |
| 141 | <i>Cestrum</i> | <i>anagyris</i> | | | | X | | |
| 142 | <i>Cestrum</i> | <i>sp.</i> | | | | X | | |
| 143 | <i>Cestrum</i> | <i>nocturnum</i> | Dama de noche | X | | | | |
| 144 | <i>Chascolytrum</i> | <i>subaristatum</i> | Linternita | | | X | | |
| 145 | <i>Cheilanthes</i> | <i>angustifolia</i> | | | | X | | |
| 146 | <i>Cheilanthes</i> | <i>bonariensis</i> | Helecho | | | X | X | |
| 147 | <i>Cheilanthes</i> | <i>hirsuta</i> | | | | X | | |
| 148 | <i>Cheilanthes</i> | <i>kaulfussii</i> | | | | X | | |
| 149 | <i>Cheilanthes</i> | <i>lendigera</i> | | | | X | | |
| 150 | <i>Cheilanthes</i> | <i>myriophylla</i> | | | | X | | |
| 151 | <i>Chenopodium</i> | <i>ambrosioides</i> | Epazote | | | X | | |
| 152 | <i>Chenopodium</i> | <i>graveolens</i> | Epazote de zorrillo | | | X | | |
| 153 | <i>Chimaphila</i> | <i>umbellata</i> | Quimafila o qui máfila | | | X | | |



| | | | | | | | | |
|-----|------------------------|----------------------|---|---|---|---|---|---|
| 154 | <i>Chloris</i> | <i>virgata</i> | Barba de chivo, paragüitas, zacate cola de zorra, pasto blanco, escobilla, pastito de la motita | | | | X | |
| 155 | <i>Chondrosom</i> | <i>gracile</i> | Zacate navajita | X | | | | |
| 156 | <i>Chondrosom</i> | <i>hirsutum</i> | | X | | | | |
| 157 | <i>Chondrosom</i> | <i>simplex</i> | | X | X | | | |
| 158 | <i>Cirsium</i> | <i>ehrenbergii</i> | | | | X | | |
| 159 | <i>Cirsium</i> | <i>rhaphilepis</i> | Cardo santo | | | | | X |
| 160 | <i>Cissus</i> | <i>sicyoides</i> | Tripa de vaca | | | X | | X |
| 161 | <i>Clematis</i> | <i>aff. dioica</i> | Barbas de chivo, barbas de viejo, cabeza de viejo, chilillo, chilillo de cerro | | | | X | |
| 162 | <i>Cologania</i> | <i>angustifolia</i> | | | | X | | |
| 163 | <i>Cologania</i> | <i>broussonetii</i> | | | | X | | |
| 164 | <i>Cologania</i> | <i>obovata</i> | | | | X | | |
| 165 | <i>Comarostaphylis</i> | <i>glaucescens</i> | Jarilla, madroño | | | X | | |
| 166 | <i>Comarostaphylis</i> | <i>polifolia</i> | Madroño negro | | | X | | |
| 167 | <i>Commelina</i> | <i>coelestis</i> | Hierba de pollo | | | X | | |
| 168 | <i>Commelina</i> | <i>dianthifolia</i> | Casalá | | | X | | |
| 169 | <i>Commelina</i> | <i>tuberosa</i> | Comelina | | | X | X | |
| 170 | <i>Commelina</i> | <i>leiocarpa</i> | Tripa de pollo | | | | | X |
| 171 | <i>Condalia</i> | <i>velutina</i> | Granjeno rojo, pico de pájaro | X | | | | X |
| 172 | <i>Conopholis</i> | <i>alpina</i> | Elotillo | | | X | | |
| 173 | <i>Convolvulus</i> | <i>equitans</i> | Campanilla herida | | | X | | |
| 174 | <i>Convolvulus</i> | <i>arvensis</i> | Correhuela | | | | | X |
| 175 | <i>Conyza</i> | <i>canadensis</i> | | | | X | | |
| 176 | <i>Conyza</i> | <i>confusa</i> | | | | X | | |
| 177 | <i>Conyza</i> | <i>filaginoides</i> | | | | X | | |
| 178 | <i>Conyza</i> | <i>gnaphalioides</i> | | | | X | | |
| 179 | <i>Conyza</i> | <i>schiedeana</i> | | | | X | | |
| 180 | <i>Conyza</i> | <i>coulteri</i> | | | | | X | |
| 181 | <i>Coreopsis</i> | <i>mutica</i> | | | | X | X | |
| 182 | <i>Cornus</i> | <i>excelsa</i> | Aceitunillo | | | X | | |
| 183 | <i>Coryphanta</i> | <i>sp.</i> | | | | | X | |
| 184 | <i>Cosmos</i> | <i>bipinnatus</i> | Mirasol | | | X | | X |
| 185 | <i>Cosmos</i> | <i>crithmifolius</i> | | | | X | | |
| 186 | <i>Cowania</i> | <i>mexicana</i> | Romerillo cimarrón | | | X | | |
| 187 | <i>Crataegus</i> | <i>mexicana</i> | Tejocote | X | | X | | X |
| 188 | <i>Crataegus</i> | <i>rosei</i> | Espinoso | X | | X | | |
| 189 | <i>Crataegus</i> | <i>sp.</i> | Espinoso | | | X | | |
| 190 | <i>Crotalaria</i> | <i>rotundifolia</i> | | | | X | | |



| | | | | | | | | |
|-----|-----------------------|---------------------------|-------------------------|---|---|---|---|---|
| 191 | <i>Crotalaria</i> | <i>pumila</i> | Hierba del cuervo | | | | X | |
| 192 | <i>Croton</i> | <i>morifolius</i> | Palillo | X | | | | |
| 193 | <i>Croton</i> | <i>ciliatoglandulifer</i> | Solimán, enchiladora | | | | | X |
| 194 | <i>Crusea</i> | <i>diversifolia</i> | Hierba de la Garrapata | | | X | | |
| 195 | <i>Crusea</i> | <i>longiflora</i> | Win nombre comun | | | X | | |
| 196 | <i>Cunila</i> | <i>secunda</i> | | | | X | | |
| 197 | <i>Cuscuta</i> | <i>mitriformis</i> | | | | X | | |
| 198 | <i>Cynodon</i> | <i>dactylon</i> | Zacate bermuda | | | X | X | X |
| 199 | <i>Cyperus</i> | <i>hermaphroditus</i> | Tule | | | X | | |
| 200 | <i>Cyperus</i> | <i>seslerioides</i> | Zacate de toche | | | X | X | |
| 201 | <i>Cyperus</i> | <i>sp.</i> | Coquillo rojo | | | X | | |
| 202 | <i>Dahlia</i> | <i>coccinea</i> | | | | X | X | |
| 203 | <i>Dalea</i> | <i>bicolor</i> | Engordacabra | | | X | X | |
| 204 | <i>Dalea</i> | <i>lutea</i> | | | | X | | |
| 205 | <i>Dalea</i> | <i>foliolosa</i> | Limoncillo | | | X | X | X |
| 206 | <i>Dalea</i> | <i>prostrata</i> | Víbora | | | | X | X |
| 207 | <i>Dalea</i> | <i>triphylla</i> | | | X | | | |
| 208 | <i>Dasyllirion</i> | <i>acrotrichum</i> | Sotol, cucharilla | X | | X | X | |
| 209 | <i>Datura</i> | <i>stramonium</i> | Toloache | | | X | | X |
| 210 | <i>Daucus</i> | <i>montanus</i> | | | | X | | |
| 211 | <i>Delphinium</i> | <i>pedatisectum</i> | | | | X | | |
| 212 | <i>Desmodium</i> | <i>aparines</i> | | | | X | | |
| 213 | <i>Desmodium</i> | <i>grahamii</i> | | | | X | | |
| 214 | <i>Desmodium</i> | <i>neomexicanum</i> | | | X | X | | |
| 215 | <i>Diastatea</i> | <i>tenera</i> | Aretitos, mata piojos | | | X | | |
| 216 | <i>Dichondra</i> | <i>argentea</i> | Oreja de ratón plateado | X | | X | | |
| 217 | <i>Diphysa</i> | <i>suberosa</i> | Palo santo | | | | | X |
| 218 | <i>Dodonaea</i> | <i>viscosa</i> | Ocotillo | X | | X | X | X |
| 219 | <i>Donnellsmithia</i> | <i>juncea</i> | | | | X | | |
| 220 | <i>Drymaria</i> | <i>gracilis</i> | La candelilla | | | X | | |
| 221 | <i>Drymaria</i> | <i>laxiflora</i> | | | | X | | |
| 222 | <i>Drymaria</i> | <i>villosa</i> | | | | X | | |
| 223 | <i>Drymaria</i> | <i>xerophylla</i> | | | | X | | |
| 224 | <i>Dryopteris</i> | <i>cinnamomea</i> | | | | X | | |
| 225 | <i>Dyschoriste</i> | <i>decumbens</i> | | | | | X | |
| 226 | <i>Dyssodia</i> | <i>tenuifolia</i> | | | | X | | |
| 227 | <i>Dyssodia sp.</i> | <i>sp.</i> | | | | | X | |
| 228 | <i>Echeandia</i> | <i>flavescens</i> | | | | X | X | |
| 229 | <i>Echeandia</i> | <i>flexuosa</i> | | | | X | | |
| 230 | <i>Echeveria</i> | <i>agavoides</i> | | | | X | | |
| 231 | <i>Echeveria</i> | <i>mucronata</i> | Conchita | | | X | | |
| 232 | <i>Echeveria</i> | <i>secunda</i> | Conchita | X | | X | | |
| 233 | <i>Echinocereus</i> | <i>polyacanthus</i> | | | | X | | |
| 234 | <i>Elaphoglossum</i> | <i>muelleri</i> | | | | X | | |
| 235 | <i>Elaphoglossum</i> | <i>petiolatum</i> | | | | X | | |
| 236 | <i>Eleocharis</i> | <i>sp.</i> | | | | X | | |
| 237 | <i>Eleusine</i> | <i>indica</i> | Pata de gallina | | | X | | |



| | | | | | | | | |
|-----|---------------------|-----------------------------------|--------------------------------|---|---|---|---|---|
| 238 | <i>Equisetum</i> | <i>myriochaetum</i> | | | | X | | |
| 239 | <i>Equisetum</i> | <i>hyemale</i> var. <i>affine</i> | Cola de caballo | | | | | X |
| 240 | <i>Eragrostis</i> | <i>intermedia</i> | Zacate llanero | | | X | | |
| 241 | <i>Eragrostis</i> | <i>mexicana</i> | Zacate casamiento | | | X | X | |
| 242 | <i>Eragrostis</i> | <i>trichodes</i> | | | | X | | |
| 243 | <i>Eragrostis</i> | <i>sp.</i> | | | | X | | |
| 244 | <i>Erigeron</i> | <i>delphinifolius</i> | | | | X | | |
| 245 | <i>Erigeron</i> | <i>scaberrimus</i> | | | | X | | |
| 246 | <i>Erigeron</i> | <i>longipes</i> | Chalchuan | | | | X | |
| 247 | <i>Erigeron</i> | <i>karvinskianus</i> | Marimonia, párpado de los ojos | | | | | X |
| 248 | <i>Erodium</i> | <i>cicutarium</i> | Alfilerillo | | | X | | |
| 249 | <i>Eruca</i> | <i>sativa</i> | Rucola | | | X | | |
| 250 | <i>Eryngium</i> | <i>beecheyanum</i> | | | | X | | |
| 251 | <i>Eryngium</i> | <i>heterophyllum</i> | Hierba del sapo | | | | X | |
| 252 | <i>Eryngium</i> | <i>pectinatum</i> | | | | X | | |
| 253 | <i>Eryngium</i> | <i>serratum</i> | | | | X | | |
| 254 | <i>Erysimum</i> | <i>capitatum</i> | | | | X | | |
| 255 | <i>Erythrina</i> | <i>leptorhiza</i> | | | | X | | |
| 256 | <i>Erythrina</i> | <i>coralloides</i> | Colorín | | | | | X |
| 257 | <i>Eucalyptus</i> | <i>sp</i> | Eucalipto, ocal | | X | | X | |
| 258 | <i>Eupatorium</i> | <i>cardiophyllum</i> | | | | X | | |
| 259 | <i>Eupatorium</i> | <i>deltoides</i> | | | | X | | |
| 260 | <i>Eupatorium</i> | <i>glabratum</i> | | | | X | | |
| 261 | <i>Eupatorium</i> | <i>pazcuarensis</i> | | | | X | | |
| 262 | <i>Eupatorium</i> | <i>pycnocephalum</i> | | | | X | | |
| 263 | <i>Eupatorium</i> | <i>odoratum</i> | Rama de la cruz | | | | X | |
| 264 | <i>Euphorbia</i> | <i>anyschioides</i> | | | | X | | |
| 265 | <i>Euphorbia</i> | <i>dentata</i> | Lechosilla | | | X | | |
| 266 | <i>Euphorbia</i> | <i>furcillata</i> | Hierba del coyote | | | X | | |
| 267 | <i>Euphorbia</i> | <i>hirta</i> | Hierba de paloma | | | X | | |
| 268 | <i>Euphorbia</i> | <i>macropus</i> | Hierba de la golondrina | | | X | | |
| 269 | <i>Evolvulus</i> | <i>alsinoides</i> | Ojo de víbora, ojitos azules | | | X | X | |
| 270 | <i>Evolvulus</i> | <i>prostratus</i> | | | | X | | |
| 271 | <i>Evolvulus</i> | <i>rotundifolius</i> | | | | X | | |
| 272 | <i>Eysenhardtia</i> | <i>platycarpa</i> | | | | X | | |
| 273 | <i>Eysenhardtia</i> | <i>polystachya</i> | Palo dulce, varaduz | | X | X | X | X |
| 274 | <i>Fimbristylis</i> | <i>capillaris</i> | | | | X | | |
| 275 | <i>Flaveria</i> | <i>trinervia</i> | Contrayerba | | | | X | |
| 276 | <i>Florestina</i> | <i>pedata</i> | Viuda | | X | | | |
| 277 | <i>Forestiera</i> | <i>phillyreoides</i> | Acebuches | X | | | X | X |
| 278 | <i>Fraxinus</i> | <i>uhdei</i> | Fresno | | | X | | X |
| 279 | <i>Funastrum</i> | <i>elegans</i> | Perrito | | | | X | |
| 280 | <i>Galinsoga</i> | <i>parviflora</i> | Estrellita | | | X | X | |
| 281 | <i>Galium</i> | <i>aschenbornii</i> | Cuajaleche | | | X | | |



| | | | | | | | | |
|-----|----------------------|-------------------------|---|--|---|---|---|---|
| 282 | <i>Galium</i> | <i>mexicanum</i> | Amor de hortelano, cuajaleche, pegajosa, pegarropa, presera, hierba de la pulga | | | X | | |
| 283 | <i>Galium</i> | <i>sphagnophilum</i> | Cuajaleche | | | X | | |
| 284 | <i>Galium</i> | <i>uncinulatum</i> | Cuajaleche | | | X | | |
| 285 | <i>Gamochaeta</i> | <i>americana</i> | Sacamal | | | X | | |
| 286 | <i>Garrya</i> | <i>laurifolia</i> | Cuachichi, guachichi, ovitano, zapotillo | | | X | | |
| 287 | <i>Gaudichaudia</i> | <i>cynanchoides</i> | Hierba del zorro | | | X | | |
| 288 | <i>Gaudichaudia</i> | <i>sp</i> | Hierba | | | | X | |
| 289 | <i>Gaura</i> | <i>hexandra</i> | | | | X | | |
| 290 | <i>Gentiana</i> | <i>spathacea</i> | Flor de hielo grande | | | X | | |
| 291 | <i>Gentianopsis</i> | <i>detonsa</i> | | | | X | | |
| 292 | <i>Geranium</i> | <i>bellum</i> | Pata de león de monte | | | X | | |
| 293 | <i>Geranium</i> | <i>mexicanum</i> | Geranio de olor o pata de león | | | X | | |
| 294 | <i>Geranium</i> | <i>seemannii</i> | Pata de león | | | X | | |
| 295 | <i>Glandularia</i> | <i>bipinnatifida</i> | Alfombrilla | | | X | | X |
| 296 | <i>Gnaphalium</i> | <i>oxyphyllum</i> | Gordolobo | | | X | | |
| 297 | <i>Gnaphalium</i> | <i>purpurascens</i> | | | | X | | |
| 298 | <i>Gomphrena</i> | <i>decumbens</i> | Cabezona, tunita | | X | | | X |
| 299 | <i>Gomphrena</i> | <i>serrata</i> | Cabezona/ amor seco | | | X | X | |
| 300 | <i>Gonolobus</i> | <i>uniflorus</i> | Meloncillo | | | | X | |
| 301 | <i>Grindelia</i> | <i>inuloides</i> | | | | X | | |
| 302 | <i>Grindelia</i> | <i>subdecurrens</i> | | | | X | | |
| 303 | <i>Grindelia</i> | <i>sp.</i> | | | | X | | |
| 304 | <i>Guilleminea</i> | <i>densa</i> | | | | X | | |
| 305 | <i>Halenia</i> | <i>brevicornis</i> | | | | X | | |
| 306 | <i>Havardia</i> | <i>elachystophylla</i> | | | | X | | |
| 307 | <i>Heimia</i> | <i>salicifolia</i> | Escoba colorada, escoba de arroyo, escoba de río, garañona | | | X | | X |
| 308 | <i>Helianthemum</i> | <i>glomeratum</i> | Cenicillo amarillo | | | X | | |
| 309 | <i>Heliocarpus</i> | <i>terebinthinaceus</i> | Árbol de cuetla, majagua, tripa de Judas | | | | | X |
| 310 | <i>Hesperalbizia</i> | <i>occidentalis</i> | Palo blanco | | | | | X |
| 311 | <i>Heteropogon</i> | <i>contortus</i> | Pasto Cabeza enmarañada, | | X | | | X |



| | | | | | | | | |
|-----|-------------------------|-----------------------|--|---|---|---|---|---|
| | | | zacate barba negra | | | | | |
| 312 | <i>Heterosperma</i> | <i>pinnatum</i> | Jarilla, aceitilla, cinco llagas | | | X | X | |
| 313 | <i>Heterotheca</i> | <i>inuloides</i> | | | | X | | |
| 314 | <i>Heuchera</i> | <i>orizabensis</i> | | | | X | | |
| 315 | <i>Hieracium</i> | <i>abscissum</i> | | | | X | | |
| 316 | <i>Hilaria</i> | <i>cenchroides</i> | Zacate grama, toboso menudo, zacate mezquite | | | X | | |
| 317 | <i>Hydrocotyle</i> | <i>umbellata</i> | | | | X | | |
| 318 | <i>Hypericum</i> | <i>galioides</i> | | | | X | | |
| 319 | <i>Hypericum</i> | <i>philonotis</i> | | | | X | | |
| 320 | <i>Hypericum</i> | <i>silenoides</i> | | | | X | | |
| 321 | <i>Hyptis</i> | <i>albida</i> | Orégano | | | | | X |
| 322 | <i>Ilex</i> | <i>dugesii</i> | | | | X | | |
| 323 | <i>Indigofera</i> | <i>montana</i> | | | | X | | |
| 324 | <i>Ipomoea</i> | <i>capillacea</i> | | | | X | X | |
| 325 | <i>Ipomoea</i> | <i>madrensis</i> | | | | X | | |
| 326 | <i>Ipomoea</i> | <i>murucoides</i> | Casahuate | X | | | X | X |
| 327 | <i>Ipomoea</i> | <i>orizabensis</i> | Jalapa de orizaba | | | X | | |
| 328 | <i>Ipomoea</i> | <i>purpurea</i> | Quiebraplatos | X | | | X | X |
| 329 | <i>Ipomoea</i> | <i>nil</i> | Quiebraplatos | | | | | X |
| 330 | <i>Ipomoea</i> | <i>tricolor</i> | Hiedra, manto de la virgen | | | | | X |
| 331 | <i>Ipomoea</i> | <i>wolcottiana</i> | Cazahuate | | X | | | |
| 332 | <i>Ipomopsis</i> | <i>pinnata</i> | | | | X | | |
| 333 | <i>Iresine</i> | <i>schaffneri</i> | Mirto | | | | | X |
| 334 | <i>Isolatocereus</i> | <i>dumortieri</i> | Órgano cimarrón | | | | | X |
| 335 | <i>Jaegeria</i> | <i>hirta</i> | | | | X | | |
| 336 | <i>Jaltomata</i> | <i>procumbens</i> | Jaltomate | | | X | | |
| 337 | <i>Jatropha</i> | <i>dioica</i> | Sangre de drago | X | | | X | X |
| 338 | <i>Juncus</i> | <i>acuminatus</i> | | | | X | | |
| 339 | <i>Juncus</i> | <i>effusus</i> | Hierba de la música, junco, junco de esteras | | | X | | |
| 340 | <i>Juncus</i> | <i>mexicanus</i> | Fiebre mexicana | | | X | | |
| 341 | <i>Juncus</i> | <i>microcephalus</i> | Junco | | | X | | |
| 342 | <i>Juncus</i> | <i>tenuis</i> | Junco | | | X | | |
| 343 | <i>Kalanchoe</i> | <i>daigremontiana</i> | Aranto | | | | | X |
| 344 | <i>Kearnemalvastrum</i> | <i>subtriflorum</i> | Malvilla | | | X | | |
| 345 | <i>Lamourouxia</i> | <i>multifida</i> | | | | | | |
| 346 | <i>Lamourouxia</i> | <i>rhinanthifolia</i> | | | | | | |
| 347 | <i>Lantana</i> | <i>camara</i> | Confite / Cinco negritos | X | X | | X | X |
| 348 | <i>Lantana</i> | <i>canescens</i> | Hierba de Javillas | | | | | X |
| 349 | <i>Lantana</i> | <i>velutina</i> | Confiturilla | | X | | | |



| | | | | | | | | |
|-----|-------------------------|----------------------|--|---|---|---|---|---|
| 350 | <i>Lasiacis</i> | <i>nigra</i> | Carricillo | | | | | X |
| 351 | <i>Lathyrus</i> | <i>parvifolius</i> | | | | X | | |
| 352 | <i>Leonotis</i> | <i>nepetifolia</i> | Castillo, cahualillo | | | | X | X |
| 353 | <i>Lepechinia</i> | <i>caulescens</i> | Brenilla, Bretónica, Chia tendida, Salvia, Salvia tendida | | | X | | |
| 354 | <i>Lepidium</i> | <i>lasiocarpum</i> | | | | X | | |
| 355 | <i>Lepidium</i> | <i>virginicum</i> | Lentejilla de campo | | | X | X | X |
| 356 | <i>Leucaena</i> | <i>esculenta</i> | Guaje | | X | | | |
| 357 | <i>Leucaena</i> | <i>leucocephala</i> | Tepeguaje, guaje | | X | | | |
| 358 | <i>Leucelene</i> | <i>ericoides</i> | | | | X | | |
| 359 | <i>Linum</i> | <i>schiedeanum</i> | Lino | | | X | | |
| 360 | <i>Lobelia</i> | <i>laxiflora</i> | Flor de tocada | X | | | | X |
| 361 | <i>Lobelia</i> | <i>fenestralis</i> | Cola de zorra | | | X | | |
| 362 | <i>Loeselia</i> | <i>coerulea</i> | Campanilla, espinosilla, guachichil, huachichillo, jarritos | | | X | X | |
| 363 | <i>Loeselia</i> | <i>mexicana</i> | Espinosilla, almaraduz | | | X | | X |
| 364 | <i>Lonicera</i> | <i>pilosa</i> | Chupamiel piloso | | | X | | |
| 365 | <i>Lopezia</i> | <i>hirsuta</i> | Oreganillo | | | X | | |
| 366 | <i>Lopezia</i> | <i>racemosa</i> | Aretillo, perita, perilla, perlilla | | | X | | |
| 367 | <i>Lotus</i> | <i>repens</i> | | | | X | | |
| 368 | <i>Ludwigia</i> | <i>peplodes</i> | Flor de laguna, enramada de las tararias, onagraria, duraznillo de agua | | | | | X |
| 369 | <i>Lycianthes</i> | <i>dejecta</i> | Tlanoxtle | | | X | | |
| 370 | <i>Lycurus</i> | <i>phleoides</i> | Zacate lobero, palo bobo | | | X | | |
| 371 | <i>Lysiloma</i> | <i>microphylla</i> | Quebracho | | | | | X |
| 372 | <i>Machaeranthera</i> | <i>pinnatifida</i> | Árnica | | | X | | |
| 373 | <i>Macroptilium</i> | <i>gibbosifolium</i> | Jicamilla | | | X | X | |
| 374 | <i>Malacomeles</i> | <i>denticulata</i> | Membrillito | X | | | | |
| 375 | <i>Malaxis</i> | <i>brachystachya</i> | Orquídea | | | X | | |
| 376 | <i>Malaxis</i> | <i>novogaliciana</i> | | | | X | | |
| 377 | <i>Malvastrum</i> | <i>bicuspidatum</i> | Malva, tuchi | | | | | X |
| 378 | <i>Mammillaria</i> | <i>densispina</i> | | | | X | | |
| 379 | <i>Mammillaria</i> | <i>gigantea</i> | | X | | | | |
| 380 | <i>Mammillaria</i> | <i>petterssonii</i> | | | | X | X | |
| 381 | <i>Mammillaria</i> | <i>sp.</i> | | | | X | | |
| 382 | <i>Mammillaria</i> | <i>uncinata</i> | | X | | | | X |
| 383 | <i>Mandevilla</i> | <i>foliosa</i> | Hierba de la cucaracha | | | | X | |
| 384 | <i>Margaranthus</i> | <i>solanaceous</i> | Tomatillo | | | | | X |
| 385 | <i>Marginatocere us</i> | <i>marginatus</i> | | | | | | X |



| | | | | | | | | |
|-----|-----------------------|-----------------------|--|---|---|---|---|---|
| 386 | <i>Marina</i> | <i>neglecta</i> | | | | X | | |
| 387 | <i>Marrubium</i> | <i>vulgare</i> | Marrubio | | | X | | |
| 388 | <i>Matelea</i> | <i>pilosa</i> | Estrella del zopilote | | | | X | |
| 389 | <i>Mecardonia</i> | <i>procumbens</i> | Hoja de quebranto | | | | | |
| 390 | <i>Medicago</i> | <i>polymorpha</i> | Carretón, alfalfa de secano, carretón cadillo, trébol carretilla y hualputra | | | X | | |
| 391 | <i>Melampodium</i> | <i>perfoliatum</i> | Ojo de perico | | | X | | |
| 392 | <i>Melampodium</i> | <i>strigosum</i> | | | | X | | |
| 393 | <i>Melampodium</i> | <i>divaricatum</i> | Botón de oro | | | | | X |
| 394 | <i>Melinis</i> | <i>repens</i> | Pasto carretero, pasto rosado | | | | X | X |
| 395 | <i>Mentzelia</i> | <i>hispida</i> | Pega ropa | | X | X | X | X |
| 396 | <i>Milla</i> | <i>biflora</i> | Estrellita | | | X | X | |
| 397 | <i>Mimosa</i> | <i>aculeaticarpa</i> | Espino | | | X | | x |
| 398 | <i>Mimosa</i> | <i>biuncifera</i> | Garabatillo, uña de gato | | X | | X | |
| 399 | <i>Mimosa</i> | <i>fasciculata</i> | Gatuño blanco | | | | X | |
| 400 | <i>Mimulus</i> | <i>glabratus</i> | Berro dulce, placa | | | | | |
| 401 | <i>Minuartia</i> | <i>moehringioides</i> | | | | X | | |
| 402 | <i>Mirabilis</i> | <i>jalapa</i> | Don diego | | | X | | X |
| 403 | <i>Mirabilis</i> | <i>melanotricha</i> | | | | X | | |
| 404 | <i>Mirabilis</i> | <i>aggregata</i> | Maravilla | | | | | X |
| 405 | <i>Modiola</i> | <i>caroliniana</i> | Sánalo todo, mercurio, escobillo, hiedra, babosilla | | | X | | |
| 406 | <i>Montanoa</i> | <i>tomentosa</i> | Zoapaxtle, aclinán, pirimo blanco | X | | | | |
| 407 | <i>Montanoa</i> | <i>leucantha</i> | Melífera | | | | X | |
| 408 | <i>Muhlenbergia</i> | <i>tenella</i> | Pasto | | X | | | |
| 409 | <i>Muhlenbergia</i> | <i>curvula</i> | | | | X | | |
| 410 | <i>Muhlenbergia</i> | <i>dubia</i> | Pasto | X | | | | |
| 411 | <i>Muhlenbergia</i> | <i>longiglumis</i> | Pasto | X | | X | | |
| 412 | <i>Muhlenbergia</i> | <i>macrotis</i> | | | | X | | |
| 413 | <i>Muhlenbergia</i> | <i>microsperma</i> | | | | X | | |
| 414 | <i>Muhlenbergia</i> | <i>peruviana</i> | Pasto | X | | | | |
| 415 | <i>Muhlenbergia</i> | <i>pubescens</i> | Pasto | X | | | | |
| 416 | <i>Muhlenbergia</i> | <i>rigida</i> | | | | | X | |
| 417 | <i>Muhlenbergia</i> | <i>stricta</i> | Pasto | X | | X | | |
| 418 | <i>Muhlenbergia</i> | sp. | | | | X | | |
| 419 | <i>Muhlenbergia</i> | <i>tenuifolia</i> | Pasto | X | | | | |
| 420 | <i>Muhlenbergia</i> | <i>versicolor</i> | | | | X | | |
| 421 | <i>Muhlenbergia</i> | <i>virescens</i> | Pasto | X | | | | |
| 422 | <i>Myrtillocactus</i> | <i>geometrizzans</i> | Garambullo | X | X | | X | X |
| 423 | <i>Nassella</i> | <i>mucronata</i> | Flechilla puntiaguda | | | X | | |



| | | | | | | | | |
|-----|--------------------|-----------------------|---------------------------------------|---|---|---|---|---|
| 424 | <i>Nicotiana</i> | <i>glauca</i> | Tabachín | | | | X | X |
| 425 | <i>Oenothera</i> | <i>deserticola</i> | Onagra de Monte | | | X | | |
| 426 | <i>Oenothera</i> | <i>pubescens</i> | Linda tarde | | | X | | |
| 427 | <i>Oenothera</i> | <i>rosea</i> | Hierba del golpe | | | X | | |
| 428 | <i>Oenothera</i> | <i>Sp.</i> | Onagra | | | X | | |
| 429 | <i>Opuntia</i> | <i>lasiacantha</i> | Nopal de espinas lacias | | | X | | |
| 430 | <i>Opuntia</i> | <i>robusta</i> | Nopal tapón | X | X | X | X | X |
| 431 | <i>Opuntia</i> | <i>streptacantha</i> | Cardón/ nopal | X | | X | | X |
| 432 | <i>Opuntia</i> | <i>imbricata</i> | Cardenche | | X | | X | |
| 433 | <i>Opuntia</i> | <i>joconostle</i> | Joconostle | | X | | | X |
| 434 | <i>Opuntia</i> | <i>tomentosa</i> | Chamacuero | | | | | X |
| 435 | <i>Oxalis</i> | <i>corniculata</i> | Agritos | | | X | | |
| 436 | <i>Oxalis</i> | <i>sp.</i> | Vinagrera, oca | | | X | | |
| 437 | <i>Oxalis</i> | <i>latifolia</i> | Acederilla | | | | X | |
| 438 | <i>Panicum</i> | <i>bulbosum</i> | Maiz de Cuervo | | | X | | |
| 439 | <i>Parkinsonia</i> | <i>aculeata</i> | Espinillo, palo verde | | | | | X |
| 440 | <i>Paronychia</i> | <i>mexicana</i> | | | | X | | |
| 441 | <i>Parthenium</i> | <i>incanum</i> | Mariola | | | | X | |
| 442 | <i>Paspalum</i> | <i>distichum</i> | Gramma dulce, camalote | | | X | | |
| 443 | <i>Passiflora</i> | <i>exsudans</i> | Amapolita, corona de Jesús | | | X | | |
| 444 | <i>Pecluma</i> | <i>cupreolepis</i> | Helecho | | | X | | |
| 445 | <i>Pellaea</i> | <i>ovata</i> | | | | X | | |
| 446 | <i>Pellaea</i> | <i>ternifolia</i> | | | | X | | |
| 447 | <i>Penstemon</i> | <i>campanulatus</i> | Aretillo | | | | X | |
| 448 | <i>Penstemon</i> | <i>imberbis</i> | | | | X | | |
| 449 | <i>Penstemon</i> | <i>kunthii</i> | | | | X | | |
| 450 | <i>Penstemon</i> | <i>roseus</i> | | | | X | | |
| 451 | <i>Penstemon</i> | <i>schaffneri</i> | | | | X | | |
| 452 | <i>Penstemon</i> | <i>sp.</i> | | | | X | | |
| 453 | <i>Peperomia</i> | <i>campylotropa</i> | Ombigo de tierra y pimienta de tierra | | | X | | X |
| 454 | <i>Peperomia</i> | <i>galioides</i> | | | | X | | |
| 455 | <i>Pereskia</i> | <i>diguettii</i> | Alfilerillo | | | | | X |
| 456 | <i>Pernettya</i> | <i>ciliata</i> | | | | X | | |
| 457 | <i>Perymenium</i> | <i>buphthalmoides</i> | | | | X | | |
| 458 | <i>Perymenium</i> | <i>mendezii</i> | | | | X | | |
| 459 | <i>Perymenium</i> | <i>sp.</i> | | | | | X | |
| 460 | <i>Phaseolus</i> | <i>coccineus</i> | Ayacote, ayacotli, ayecote | | | X | | |
| 461 | <i>Phaseolus</i> | <i>maculatus</i> | Cocolmea, frijolillo | | | X | | |
| 462 | <i>Phaseolus</i> | <i>pedicellatus</i> | Frijol de Sonora | | | X | | |
| 463 | <i>Phaseolus</i> | <i>heterophyllus</i> | Jícama de cerro | | X | | | |



| | | | | | | | | |
|-----|----------------------|----------------------|---|---|--|---|---|---|
| 464 | <i>Phlebodium</i> | <i>araneosum</i> | Calaguala de Telaraña | | | X | | |
| 465 | <i>Phlebodium</i> | <i>areolatum</i> | Helecho | | | X | | |
| 466 | <i>Phoradendron</i> | <i>forestierae</i> | Mal ojo | | | X | | |
| 467 | <i>Phoradendron</i> | <i>carneum</i> | Sabarón de Cazahuate | | | | | X |
| 468 | <i>Physalis</i> | <i>patula</i> | Tomatillo pegajoso | | | X | | |
| 469 | <i>Physalis</i> | <i>orizabae</i> | Tomate de Bota | | | X | | |
| 470 | <i>Physalis</i> | <i>virginiana</i> | Virginia | | | X | | |
| 471 | <i>Physalis</i> | <i>sp.</i> | Romatillo, alquequenje | | | | X | |
| 472 | <i>Phytolacca</i> | <i>icosandra</i> | Jaboncillo | | | X | X | X |
| 473 | <i>Pinaropappus</i> | <i>roseus</i> | Chipule | | | X | | |
| 474 | <i>Pinguicula</i> | <i>macrophylla</i> | Violeta cimarrona | | | X | | |
| 475 | <i>Pinguicula</i> | <i>moranensis</i> | Violeta de barranca | | | X | X | |
| 476 | <i>Pinus</i> | <i>cembroides</i> | Pino piñonero, Piñon, Pino | X | | | | |
| 477 | <i>Pinus</i> | <i>Montezumae</i> | Pino moctezuma, pino chamaite, ocote | X | | | | |
| 478 | <i>Pinus</i> | <i>pseudostrobus</i> | Pino lacio | X | | | | |
| 479 | <i>Piptochaetium</i> | <i>brevicalyx</i> | | | | X | | |
| 480 | <i>Piptochaetium</i> | <i>fimbriatum</i> | Arrocillo | | | X | | |
| 481 | <i>Piptochaetium</i> | <i>virescens</i> | Flechilla vercosa | | | X | | |
| 482 | <i>Piqueria</i> | <i>triflora</i> | | | | X | | |
| 483 | <i>Piqueria</i> | <i>trinervia</i> | Hierba de San Nicolás | | | X | | |
| 484 | <i>Plantago</i> | <i>australis</i> | Llantén | | | X | | |
| 485 | <i>Plantago</i> | <i>linearis</i> | Llantén serrano | | | X | | |
| 486 | <i>Plantago</i> | <i>sp.</i> | Llantén | | | X | | |
| 487 | <i>Plantago</i> | <i>major</i> | Llantén mayor | | | | | X |
| 488 | <i>Plantago</i> | <i>nivea</i> | Hierba del pastor, tapacola | | | | X | |
| 489 | <i>Pleopeltis</i> | <i>mexicana</i> | Helecho | | | X | | |
| 490 | <i>Pleopeltis</i> | <i>polylepis</i> | Lengua de ciervo | | | X | | |
| 491 | <i>Pleopeltis</i> | <i>peltata</i> | | | | X | | |
| 492 | <i>Poa</i> | <i>annua</i> | Zacate azul, Pasto de invierno, pastillo de invierno | | | X | | |
| 493 | <i>Polygala</i> | <i>alba</i> | | | | X | | |
| 494 | <i>Polygala</i> | <i>dolichocarpa</i> | | | | X | | |
| 495 | <i>Polygala</i> | <i>myrtilloides</i> | Polígala, polígala de hoja de mirto, lechera del cabo | | | X | | |



| | | | | | | | | |
|-----|----------------------|-------------------------------------|--------------------------------|---|---|---|---|---|
| 496 | <i>Polypodium</i> | <i>guttatum</i> | Helecho milpiés punteado | | | X | | |
| 497 | <i>Polypodium</i> | <i>madrense</i> | Helecho | | | | | |
| 498 | <i>Polypodium</i> | <i>polypodioides</i> | Siempre viva | | | X | | |
| 499 | <i>Populus</i> | <i>tremuloides</i> | Álamo temblón | | | | | X |
| 500 | <i>Porophyllum</i> | <i>tagetoides</i> | Ojo de venado, hierva del aire | | X | X | X | |
| 501 | <i>Porophyllum</i> | <i>ruderae subsp. macrocephalum</i> | Pápaloquelite | | | | | X |
| 502 | <i>Potentilla</i> | <i>sp.</i> | Cicoenrama | | | | X | |
| 503 | <i>Priva</i> | <i>mexicana</i> | Cadillo de bolsa | | | X | | |
| 504 | <i>Proboscidea</i> | <i>louisianica ssp. fragrans</i> | Cuernitos | | | | | X |
| 505 | <i>Prosopis</i> | <i>laevigata</i> | Mezquite | | | | | X |
| 506 | <i>Prosopis</i> | <i>juliflora</i> | Mezquite | | X | | | |
| 507 | <i>Prunus</i> | <i>serotina</i> | Capulín | X | | X | | X |
| 508 | <i>Psacalium</i> | <i>megaphyllum</i> | | | | X | X | |
| 509 | <i>Psacalium</i> | <i>peltatum</i> | | | | X | | |
| 510 | <i>Psacalium</i> | <i>radulifolium</i> | | X | | X | | |
| 511 | <i>Psittacanthus</i> | <i>calyculatus</i> | Injerto, muérdago | | | | X | X |
| 512 | <i>Pteridium</i> | <i>caudatum</i> | | | | X | | |
| 513 | <i>Pteridium</i> | <i>feeii</i> | | | | X | | |
| 514 | <i>Purshia</i> | <i>mexicana</i> | Romerillo cimarrón | | | | X | |
| 515 | <i>Quercus</i> | <i>aristata</i> | | | | X | | |
| 516 | <i>Quercus</i> | <i>castanea</i> | Encino colorado | X | | X | | |
| 517 | <i>Quercus</i> | <i>crassipes</i> | Encino blanco | X | | X | | |
| 518 | <i>Quercus</i> | <i>deserticola</i> | Tocuz | X | | | | |
| 519 | <i>Quercus</i> | <i>dysophylla</i> | Encino, laurelillo | X | | | | |
| 520 | <i>Quercus</i> | <i>glabrescens</i> | Encino | X | | | | |
| 521 | <i>Quercus</i> | <i>jonesii</i> | Mapiz | X | | | | |
| 522 | <i>Quercus</i> | <i>laurina</i> | Encino | X | | X | | |
| 523 | <i>Quercus</i> | <i>mexicana</i> | Encino amarillo | X | | | | |
| 524 | <i>Quercus</i> | <i>microphylla</i> | Encino naps | X | | X | | |
| 525 | <i>Quercus</i> | <i>rugosa</i> | Roble | X | | X | | |
| 526 | <i>Quercus</i> | <i>sideroxyla</i> | Encino colorado | X | | X | | |
| 527 | <i>Quercus</i> | <i>aff. eduardii</i> | Encino rojo | | | | X | |
| 528 | <i>Quercus</i> | <i>coccolobifolia</i> | Encino enano | | | X | | |
| 529 | <i>Quercus</i> | <i>eduardii</i> | Encino blanco | | | X | | |
| 530 | <i>Quercus</i> | <i>laeta</i> | Encino chaparro | | | X | X | |
| 531 | <i>Quercus</i> | <i>grisea</i> | Encino gris | | | | X | |
| 532 | <i>Quercus</i> | <i>obtusata</i> | Encino blanco, charari | | | X | X | |
| 533 | <i>Quercus</i> | <i>potosina</i> | Encino potosino | | | X | X | |
| 534 | <i>Quercus</i> | <i>repanda</i> | Encino | | | X | | |



| | | | | | | | | |
|-----|----------------------|-----------------------------|---|---|---|---|---|---|
| 535 | <i>Quercus</i> | <i>resinosa</i> | Encino bermejo | | | X | | |
| 536 | <i>Ranunculus</i> | <i>hydrocharoides</i> | Ranúnculo de ranita | | | X | | |
| 537 | <i>Ranunculus</i> | <i>petiolaris</i> | Pata de león, estamasúchil, amazote | | | X | | |
| 538 | <i>Reseda</i> | <i>luteola</i> | Acelguilla y hierba jedeonda | | | | | X |
| 539 | <i>Rhamnus</i> | <i>microphylla</i> | Granjeno | | | X | | |
| 540 | <i>Rhodosciadium</i> | <i>montanum</i> | | | | X | | |
| 541 | <i>Rhynchelytrum</i> | <i>repens</i> | Pasto rosado | X | X | X | | |
| 542 | <i>Ribes</i> | <i>affine</i> | Capulincillo | | | X | | |
| 543 | <i>Richardia</i> | <i>gandarae</i> | | | | X | | |
| 544 | <i>Ricinus</i> | <i>comunis</i> | Higuerilla | | | | X | X |
| 545 | <i>Roldana</i> | <i>angulifolia</i> | | | | X | | |
| 546 | <i>Roldana</i> | <i>hartwegii</i> | | | | X | | |
| 547 | <i>Roldana</i> | <i>heracleifolia</i> | | | | X | | |
| 548 | <i>Roldana</i> | <i>sessilifolia</i> | | | | X | | |
| 549 | <i>Roldana</i> | <i>sinuata</i> | Jara | X | X | | | |
| 550 | <i>Rorippa</i> | <i>nasturtium-aquaticum</i> | Berro de agua | | | X | | |
| 551 | <i>Rosmarinus</i> | <i>officinalis</i> | Romero | | | X | | |
| 552 | <i>Rubus</i> | <i>fagifolius</i> | Mora silvestre | | | X | | |
| 553 | <i>Rubus</i> | <i>pringlei</i> | Frambuesa | | | X | | |
| 554 | <i>Russelia</i> | <i>sp.</i> | Lágrimas de Cupido | | | | X | |
| 555 | <i>Salix</i> | <i>bonplandiana</i> | Aguejote, ahuejote, huejote | X | | X | | X |
| 556 | <i>Salix</i> | <i>humboldtiana</i> | Sauz verde | | | | | X |
| 557 | <i>Salvia</i> | <i>amarissima</i> | Hierba del cáncer | | | X | | |
| 558 | <i>Salvia</i> | <i>axilaris</i> | | | | X | | |
| 559 | <i>Salvia</i> | <i>elegans</i> | Mirto, hierba del burro, mirto de flor roja, mirto inglés, mirto mocho, salvia, toronjil de monte | | | X | X | |
| 560 | <i>Salvia</i> | <i>greggii</i> | | | | X | | |
| 561 | <i>Salvia</i> | <i>lavanduloides</i> | Alucema | | | X | | |
| 562 | <i>Salvia</i> | <i>mexicana</i> | Tlacote | | | X | | |
| 563 | <i>Salvia</i> | <i>microphylla</i> | | | | X | | |
| 564 | <i>Salvia</i> | <i>nana</i> | Hierba de Aflojaduras | | | X | | |
| 565 | <i>Salvia</i> | <i>patens</i> | Flor del gallito | | | X | | |
| 566 | <i>Salvia</i> | <i>polystachya</i> | Chía de campo | | X | X | X | |
| 567 | <i>Salvia</i> | <i>prunelloides</i> | Salvia consuelda | | | X | | |
| 568 | <i>Salvia</i> | <i>aff riparia</i> | Chía, venenosa | | | | X | |
| 569 | <i>Salvia</i> | <i>fulgens</i> | Ornamental | | | | X | |



| | | | | | | | | |
|-----|----------------------|------------------------|---|---|---|---|---|---|
| 570 | <i>Salvia</i> | <i>melissodora</i> | Mirto | | X | | | |
| 571 | <i>Salvia</i> | <i>sp.</i> | Salvia | | | | X | |
| 572 | <i>Salvia</i> | <i>tilifolia</i> | Chía cimarrona | | X | | X | |
| 573 | <i>Salvia</i> | <i>regla</i> | Aretillo | | | | X | |
| 574 | <i>Sambucus</i> | <i>nigra</i> | Sauco | | | X | | |
| 575 | <i>Sanvitalia</i> | <i>procumbens</i> | Ojo de gallo o de pollo | | X | X | X | X |
| 576 | <i>Schinus</i> | <i>molle</i> | Pirul | X | X | X | X | X |
| 577 | <i>Schizachyrium</i> | <i>sanguineum</i> | Pajón tallo azul | | | X | | |
| 578 | <i>Schkuhria</i> | <i>pinnata</i> | Anisillo | | | | X | |
| 579 | <i>Scutellaria</i> | <i>coerulea</i> | | | | X | | |
| 580 | <i>Scutellaria</i> | <i>sp.</i> | | | | X | | |
| 581 | <i>Sedum</i> | <i>fuscum</i> | | | | X | | |
| 582 | <i>Sedum</i> | <i>moranense</i> | Chisme | | | X | | |
| 583 | <i>Selaginella</i> | <i>pallescens</i> | Siempre viva | | | X | | X |
| 584 | <i>Selaginella</i> | <i>porphyrospora</i> | Doradilla | | | X | | |
| 585 | <i>Selaginella</i> | <i>rupicola</i> | Doradilla | | | X | | |
| 586 | <i>Selaginella</i> | <i>lepidophylla</i> | Flor de peña | | | | X | |
| 587 | <i>Senecio</i> | <i>peltiferus</i> | | | | X | | |
| 588 | <i>Senecio</i> | <i>praecox</i> | Palo loco | X | | | X | |
| 589 | <i>Senecio</i> | <i>reticulatus</i> | | X | | X | | |
| 590 | <i>Senecio</i> | <i>salignus</i> | Jarilla, Asomiate amarillo | X | | X | | |
| 591 | <i>Senecio</i> | <i>sessilifolius</i> | Cachane/zanca de aura | | | | X | |
| 592 | <i>Senecio</i> | <i>sinuatus</i> | | | | X | | |
| 593 | <i>Senna</i> | <i>multiglandulosa</i> | Retama | | | X | | |
| 594 | <i>Senna</i> | <i>atomaria</i> | Caña fistola | | | X | | |
| 595 | <i>Senna</i> | <i>polyantha</i> | Tepeguaje cimarrón, tepehuaje, lluvia de oro, palo fierro, palo macho | X | | | | X |
| 596 | <i>Senna</i> | <i>septemtrionalis</i> | Lluvia de oro, café | X | | | | |
| 597 | <i>Senna</i> | <i>aff. Pendula</i> | Bricho | | | | X | |
| 598 | <i>Setaria</i> | <i>sp.</i> | Zacate | | | | | |
| 599 | <i>Seymeria</i> | <i>virgata</i> | | | | X | | |
| 600 | <i>Seymeria</i> | <i>sp.</i> | | | | X | | |
| 601 | <i>Sicyos</i> | <i>deppei</i> | Chayotillo | | | X | | |
| 602 | <i>Sida</i> | <i>ciliaris</i> | Cordón de ovispo | | | X | | |
| 603 | <i>Silene</i> | <i>laciniata</i> | Clavel de monte | | | X | | |
| 604 | <i>Simsia</i> | <i>amplexicaulis</i> | Acahuaillo | | | | X | |
| 605 | <i>Sisyrinchium</i> | <i>pringlei</i> | | | | X | | |
| 606 | <i>Sisyrinchium</i> | <i>tenuifolium</i> | Ornamental | | | | X | |
| 607 | <i>Smallanthus</i> | <i>maculatus</i> | | | | X | | |
| 608 | <i>Solanum</i> | <i>brachycarpum</i> | Papa silvestre | | | X | | |
| 609 | <i>Solanum</i> | <i>cervantesii</i> | | | | X | | |
| 610 | <i>Solanum</i> | <i>nigrescens</i> | Hierba mora. | | | X | | X |
| 611 | <i>Solanum</i> | <i>rostratum</i> | Mala mujer | X | X | | | |
| 612 | <i>Solanum</i> | <i>tuberosum</i> | Patata | | | X | | |



| | | | | | | | | |
|-----|-----------------------|----------------------|-------------------------------|---|---|---|---|---|
| 613 | <i>Solanum</i> | <i>verrucosum</i> | | X | | | | |
| 614 | <i>Sonchus</i> | <i>oleraceus</i> | Lechuguilla común | | | X | | X |
| 615 | <i>Sorghum</i> | <i>halepense</i> | Pasto | | | | | X |
| 616 | <i>Spermacoce</i> | <i>verticillata</i> | Botón blanco | | | X | | |
| 617 | <i>Sphaeralcea</i> | <i>angustifolia</i> | Hierba del negro | | | X | X | X |
| 618 | <i>Stachys</i> | <i>agraria</i> | Toronjil, hierba del sapo | | | X | | |
| 619 | <i>Stachys</i> | <i>coccinea</i> | Mirto | | | X | | |
| 620 | <i>Stevia</i> | <i>eupatoria</i> | | | | X | | |
| 621 | <i>Stevia</i> | <i>hirsuta</i> | | | | X | | |
| 622 | <i>Stevia</i> | <i>zorullensis</i> | | | | X | | |
| 623 | <i>Stevia</i> | <i>latifolia</i> | | | | X | | |
| 624 | <i>Stevia</i> | <i>lucida</i> | | | | X | | |
| 625 | <i>Stevia</i> | <i>monardaefolia</i> | | | | X | | |
| 626 | <i>Stevia</i> | <i>nepetifolia</i> | | | | X | | |
| 627 | <i>Stevia</i> | <i>ovata</i> | | | | X | | |
| 628 | <i>Stevia</i> | <i>salicifolia</i> | | | | X | X | |
| 629 | <i>Stevia</i> | <i>serrata</i> | Cola de borrego | | | X | X | |
| 630 | <i>Stevia</i> | <i>viscida</i> | | | | X | | |
| 631 | <i>Symphoricarpos</i> | <i>microphyllus</i> | Perlita | | | X | | |
| 632 | <i>Tagetes</i> | <i>lucida</i> | | | | X | | |
| 633 | <i>Tagetes</i> | <i>lunulata</i> | Flor de muerto | X | X | X | X | X |
| 634 | <i>Tagetes</i> | <i>micrantha</i> | | | | X | | |
| 635 | <i>Tagetes</i> | <i>tenuifolia</i> | | | | X | | |
| 636 | <i>Tagetes</i> | <i>sp.</i> | | | | X | | |
| 637 | <i>Tagetes</i> | <i>erecta</i> | Cempasúchil | | | | | X |
| 638 | <i>Talinum</i> | <i>paniculatum</i> | Rama de sapo | | | | | X |
| 639 | <i>Taraxacum</i> | <i>officinale</i> | Diente de león | | | X | X | |
| 640 | <i>Taraxacum</i> | <i>campylodes</i> | Diente de león | X | | | | X |
| 641 | <i>Tecoma</i> | <i>stans</i> | Bricho, tronadora | | X | X | X | |
| 642 | <i>Tectaria</i> | | | | | X | | |
| 643 | <i>Telminostelma</i> | <i>foetidum</i> | Talayote | | | | | X |
| 644 | <i>Telosiphonia</i> | <i>hypoleuca</i> | | | | X | | |
| 645 | <i>Tetramerium</i> | <i>nervosum</i> | Elotillo | | | | | X |
| 646 | <i>Thalictrum</i> | <i>gibbosum</i> | | | | X | | |
| 647 | <i>Thitonia</i> | <i>tubaeformis</i> | Acahual | | | | X | |
| 648 | <i>Thunbergia</i> | <i>alata</i> | Ojo de pájaro | | | | | X |
| 649 | <i>Tilandsia</i> | <i>recurvata</i> | Heno de bola Gallitos, paxtle | X | X | X | X | X |
| 650 | <i>Tilandsia</i> | <i>recurvata</i> | Sp. | | | X | | |
| 651 | <i>Tithonia</i> | <i>tubaeformis</i> | Palocote | | | | | X |
| 652 | <i>Tradescantia</i> | <i>pallida</i> | Purpurina | | | | | X |
| 653 | <i>Tradescantia</i> | <i>crassifolia</i> | Judio errante | | | X | X | |
| 654 | <i>Tragia</i> | <i>nepetifolia</i> | Ortiguilla | | | X | | |
| 655 | <i>Tridax</i> | <i>palmeri</i> | | | | | X | |
| 656 | <i>Trifolium</i> | <i>amabile</i> | Trébol de oveja | | | X | | |
| 657 | <i>Trifolium</i> | <i>wormskiodii</i> | Trébol | | | X | | |
| 658 | <i>Trinichloa</i> | <i>stipoides</i> | | | | X | | |
| 659 | <i>Tropaeolum</i> | <i>majus</i> | Mastuerzo | | | | X | |



| | | | | | | | | |
|-----|---------------------|------------------------|--|---|---|---|---|---|
| 660 | <i>Typha</i> | <i>domingensis</i> | Tule, beecho, colabecho, peecho | | | | | X |
| 661 | <i>Urocarpidium</i> | <i>limense</i> | | | | X | | |
| 662 | <i>Verbena</i> | <i>carolina</i> | Verbena, verbena del perro, verbena corriente, nardo de campo, poleo negro, hierba lengua de perro, ajenjo grande, chilillo chin | | | X | | |
| 663 | <i>Verbena</i> | <i>gracilis</i> | Verbena | | | X | | |
| 664 | <i>Verbena</i> | <i>teucrifolia</i> | Verbena | | | X | | |
| 665 | <i>Verbesina</i> | <i>serrata</i> | Vara blanca | | | | X | |
| 666 | <i>Vernonia</i> | <i>steetzii</i> | | | | X | | |
| 667 | <i>Vicia</i> | <i>pulchella</i> | | | | X | | |
| 669 | <i>Viguiera</i> | <i>buddleiaeformis</i> | | | | X | | |
| 670 | <i>Viguiera</i> | <i>sessilifolia</i> | | | | X | | |
| 671 | <i>Viguiera</i> | <i>dentata</i> | Chamiso | | | | | X |
| 672 | <i>Viguiera</i> | <i>linearis</i> | Romerillo | | X | X | | X |
| 673 | <i>Villadia</i> | <i>misera</i> | Siempre viva | | | X | | |
| 674 | <i>Vinca</i> | <i>major</i> | | | | X | | |
| 675 | <i>Viola</i> | <i>aff. cochraney</i> | | | | X | | |
| 676 | <i>Viola</i> | <i>guatemalensis</i> | Violeta | | | X | | |
| 677 | <i>Wigandia</i> | <i>sp.</i> | Mala mujer | | | | X | |
| 678 | <i>Woodsia</i> | <i>mollis</i> | | | | X | | |
| 679 | <i>Woodwardia</i> | <i>spinulosa</i> | | | | X | | |
| 680 | <i>Xyris</i> | <i>mexicana</i> | | | | X | | |
| 681 | <i>Yucca</i> | <i>filifera</i> | Palma | X | | | | |
| 682 | <i>Zaluzania</i> | <i>augusta</i> | Limpia tunas | | | | | X |
| 683 | <i>Zigadenus</i> | <i>virescens</i> | | | | X | | |
| 684 | <i>Zinnia</i> | <i>angustifolia</i> | Mal de ojo | | X | X | | |
| 685 | <i>Zinnia</i> | <i>bicolor</i> | | | | X | | |
| 686 | <i>Zinnia</i> | <i>peruviana</i> | Mal de ojo | | | X | X | X |
| 687 | <i>Zornia</i> | <i>thymifolia</i> | Hierba de la víbora | | | X | X | |
| 688 | <i>Zornia</i> | <i>diphylla</i> | Hierva de la víbora | | X | | | |



I.4. Fauna

Peces

| | Nombre científico | Nombre común | Estatus de protección (NOM-059, 2010) y/o endemismo | Cuenca de la Esperanza ⁷ | La Purísima ⁸ |
|-----|--|-------------------------------------|---|-------------------------------------|--------------------------|
| 1. | <i>Lepomis macrochirus</i> | Mojarra De Agallas Azules | Exótica | X | X |
| 2. | <i>Cyprinus carpio comunis</i> | Carpa Común | Exótica | | X |
| 3. | <i>Cyprinus carpio specularis</i> | Carpa espejo | | | X |
| 4. | <i>Carassius auratus</i> | Carpa dorada | | | X |
| 5. | <i>Oreochromis niloticus niloticus</i> | Mojarra, tilapia o tilapia nilótica | | | X |
| 6. | <i>Oreochromis aureus</i> | Tilapia, tilapia azul | | | X |
| 7. | <i>Ictalurus punctatus</i> | Bagre | | | X |
| 8. | <i>Micropterus salmoides</i> | Lobina negra | | | X |
| 9. | <i>Chirostoma spp</i> | Charal, pez blanco | | | X |
| 10. | <i>Poeciliopsis infans</i> | Barrigón | | | X |
| 11. | <i>Goodea atripinnis</i> | Godeido | | | X |

Anfibios⁹

| | Nombre científico | Nombre común | Estatus de protección (NOM-059, 2010) y/o endemismo | Cuenca de la Esperanza | Cuenca de la Soledad | La Purísima y su zona de influencia |
|---|---------------------------------|---------------------------------------|---|------------------------|----------------------|-------------------------------------|
| 1 | <i>Isthmura bellii</i> | Salamandra de lunares rojos o ajolote | Amenazada. Endémica | X | X | |
| 2 | <i>Pseudoeurycea bellii</i> | Ajolote de tierra | Amenazada. Endémica | X | X | |
| 3 | <i>Anaxyrus compactilis</i> | sapo de la meseta | Endémica | | | X |
| 4 | <i>Incilius occidentalis</i> | Sapo de los pinos | Endémica | X | X | |
| 5 | <i>Hyla arenicolor</i> | Ranita de cañón | | X | X | |
| 6 | <i>Hyla eximia</i> | Rana de árbol de montaña | Endémica | X | X | X |
| 7 | <i>Lithobates montezumae</i> | Rana leopardo de Moctezuma | Protegida. Endémica | X | X | X |
| 8 | <i>Lithobates neovolcanicus</i> | rana leopardo neovolcánica | Endémica | | | X |

⁷ Secretaria de Medio Ambiente y Ordenamiento Territorial. Fauna presente en Área Natural Protegida Cuenca de la Esperanza

⁸ Secretaria de Medio Ambiente y Ordenamiento Territorial. Área Natural Protegida, Presa la Purísima y su Zona de Influencia.

⁹ Secretaria de Medio Ambiente y Ordenamiento Territorial, Báez-Montes, O. (2018). Anfibios y Reptiles de las Áreas Naturales Protegidas del Estado de Guanajuato.



Reptiles¹⁰

| | Nombre científico | Nombre común | Estatus de protección (NOM-059, 2010) y/o endemismo | Cuenca de la Esperanza | Cuenca de la Soledad | La Purísima y su zona de influencia |
|----|------------------------------|--|---|------------------------|----------------------|-------------------------------------|
| 1 | <i>Aspidoscelis communis</i> | Huico moteado gigante de la costa de Jalisco | Protegida. Endémica | X | | |
| 2 | <i>Aspidoscelis gularis</i> | Huico pinto del noroeste | | | | X |
| 3 | <i>Barisia imbricata</i> | Lagarto alicante del Popocatepetl | Protegida | | X | |
| 4 | <i>Eumeces lynxe</i> | Eslizón de bosques de encinos | Endémica | X | | |
| 5 | <i>Holbrookia maculata</i> | Lagartija sorda menor | | | X | |
| 6 | <i>Sceloporus aeneus</i> | Lagartija espinosa llanera | Endémica | | X | |
| 7 | <i>Sceloporus dugesii</i> | Lagartija espinosa jalisciense | Endémica | | X | |
| 8 | <i>Sceloporus grammicus</i> | Lagartija escamosa de mezquite | Protegida | X | X | |
| 9 | <i>Sceloporus minor</i> | Lagartija espinosa menor | Endémica | X | | |
| 10 | <i>Sceloporus parvus</i> | Lagartija espinosa de panza azul | Endémica | | X | |
| 11 | <i>Sceloporus spinosus</i> | Lagartija espinosa | Endémica | | X | X |
| 12 | <i>Sceloporus torquatus</i> | Lagartija espinosa de collar | Endémica | X | X | X |
| 13 | <i>Sceloporus variabilis</i> | Lagartija espinosa de panza rosada | | | X | X |
| 14 | <i>Conopsis lineata</i> | Culebra terrestre del centro | Endémica | X | | X |
| 15 | <i>Conopsis nasus</i> | Culebrita gris | Endémica | X | | |
| 16 | <i>Lampropeltis mexicana</i> | Culebra real potosina | Amenazada | | X | X |
| 17 | <i>Pituophis deppei</i> | Culebra sorda mexicana | Amenazada. Endémica | X | X | X |
| 18 | <i>Salvadora mexicana</i> | Culebra nariz de parche mexicana | Protegida. Endémica | | X | |
| 19 | <i>Storeria storerioides</i> | Culebra | Endémica | X | | X |
| 20 | <i>Coluber mentovarius</i> | Chirrionera | Endémica | | | X |
| 21 | <i>Tantilla bocourti</i> | Culebra encapuchada | Endémica | | X | X |
| 22 | <i>Trimorphodon tau</i> | Culebra | Endémica | | X | |

¹⁰ Secretaría de Medio Ambiente y Ordenamiento Territorial, Báez-Montes, O. (2018). Anfibios y Reptiles de las Áreas Naturales Protegidas del Estado de Guanajuato.



| | | | | | | |
|----|--------------------------------|------------------------------------|----------------------|---|---|---|
| 23 | <i>Diadophis punctatus</i> | Culebra de collar | Endémica | | X | |
| 24 | <i>Micrurus tener</i> | Serpiente coralillo arlequín | | | X | X |
| 25 | <i>Rhadinaea hesperia</i> | Culebra rayada occidental | Protegida | | | X |
| 26 | <i>Thamnophis eques</i> | Culebra de agua nómada mexicana | Amenazada | | | X |
| 27 | <i>Ramphotyphlops braminus</i> | Serpiente ciega tropical | Exótica | | X | |
| 28 | <i>Crotalus aquilus</i> | Cascabel oscuro de Querétaro | Protegida. Endémica | X | X | |
| 29 | <i>Crotalus molossus</i> | Cascabel de cola negra | Protegida | X | X | |
| 30 | <i>Crotalus polystictus</i> | Víbora de cascabel ocelada | Protegida | | | X |
| 31 | <i>Crotalus triseriatus</i> | Víbora de cascabel transvolcánica | Endémica | X | | |
| 32 | <i>Thamnophis cyrtopsis</i> | Víbora de agua | Amenazada Endémica | X | | X |
| 33 | <i>Kinosternon integrum</i> | Tortuga pecho quebrada mexicana | Protegida. Endémica | X | X | X |
| 34 | <i>Kinosternon hirtipes</i> | Tortuga pecho quebrado pata rugosa | Protegida. Endémica | | X | X |
| 35 | <i>Phrynosoma orbiculare</i> | Camaleón de montaña | Amenazada. Endémica. | X | | |

Aves¹¹

| | Nombre científico | Nombre común | Estatus de protección (NOM-059, 2010) y/o endemismo | “El Orito” | Cuenca de la Esperanza | Cuenca de la Soledad | La Purísima y su zona de influencia | Sierra se Santa Rosa |
|----|---------------------------|-----------------------|---|------------|------------------------|----------------------|-------------------------------------|----------------------|
| 1 | <i>Anser albifrons</i> | ganso careto-mayor | | | | | X | |
| 2 | <i>Anas strepera</i> | Pato friso | | | | X | X | |
| 3 | <i>Anas americana</i> | Pato chalcuán | | | | X | X | |
| 4 | <i>Anas platyrhynchos</i> | pato de collar | | | | | X | |
| 5 | <i>Anas discors</i> | cerceta ala azul | | | | | X | |
| 6 | <i>Anas cyanoptera</i> | cerceta canela | | | | | X | |
| 7 | <i>Anas clypeata</i> | pato cucharón-norteño | | | | | X | |
| 8 | <i>Anas acuta</i> | pato golondrino | | | | | X | |
| 9 | <i>Anas crecca</i> | cerceta alaverde | | | | | X | |
| 10 | <i>Aythya valisineria</i> | pato coacoxtle | | | | | X | |

¹¹ Secretaría de Medio Ambiente y Ordenamiento Territorial, Báez-Montes, O. (2018). Aves de las Áreas Naturales Protegidas del Estado de Guanajuato



| | | | | | | | | |
|----|----------------------------------|-------------------------|-------------------------|--|---|---|---|--|
| 11 | <i>Aythya americana</i> | pato cabeza roja | | | | | X | |
| 12 | <i>Aythya collaris</i> | pato pico anillado | | | | | X | |
| 13 | <i>Aythya affinis</i> | Pato boludo-menor | | | X | X | X | |
| 14 | <i>Bucephala albeola</i> | pato monja | | | | | X | |
| 15 | <i>Oxyura jamaicensis</i> | Pato tepalcate | | | X | X | X | |
| 16 | <i>Callipepla squamata</i> | codorniz escamosa | | | | | X | |
| 17 | <i>Colinus virginianus</i> | Codorniz cotuí | | | | X | X | |
| 18 | <i>Dactylortyx thoracicus</i> | Codorniz silbadora | Protegida. Semiendémica | | X | | | |
| 19 | <i>Cyrtonyx montezumae</i> | Codorniz moctezuma | Protegida | | X | | | |
| 20 | <i>Tachybaptus dominicus</i> | zambullidor menor | | | | | X | |
| 21 | <i>Podilymbus podiceps</i> | Zambullidor pico grueso | | | X | | X | |
| 22 | <i>Podiceps nigricollis</i> | Zambullidor orejudo | | | | | X | |
| 23 | <i>Mycteria americana</i> | cigüeña americana | | | | | X | |
| 24 | <i>Phalacrocorax brasilianus</i> | cormorán oliváceo | | | | | X | |
| 25 | <i>Pelecanus erythrorhynchos</i> | pelicano blanco | | | | | X | |
| 26 | <i>Botaurus lentiginosus</i> | avetoro norteño | | | | | X | |
| 27 | <i>Ixobrychus exilis</i> | avetoro mínimo | | | | | X | |
| 28 | <i>Ardea herodias</i> | Garza morena | | | X | | X | |
| 29 | <i>Ardea alba</i> | Garza blanca | | | X | | X | |
| 30 | <i>Bubulcus ibis</i> | Garza ganadera | | | | X | X | |
| 31 | <i>Butorides virescens</i> | Garceta verde | | | | | X | |
| 32 | <i>Egretta thula</i> | Garceta pie-dorado | | | X | X | X | |
| 33 | <i>Egretta caerulea</i> | Garceta azul | | | | X | X | |
| 34 | <i>Egretta tricolor</i> | Garceta tricolor | | | | | X | |
| 35 | <i>Nycticorax nycticorax</i> | Pedrete corona negra | Semiendémica | | X | | X | |
| 36 | <i>Plegadis chihi</i> | ibis cara blanca | | | | | X | |
| 37 | <i>Coragyps atratus</i> | Zopilote común | | | X | X | | |
| 38 | <i>Cathartes aura</i> | Zopilote aura | | | X | X | X | |
| 39 | <i>Elanus leucurus</i> | Milano cola blanca | Semiendémica | | X | | | |
| 40 | <i>Pandion haliaetus</i> | gavilán pescador | | | | | X | |
| 41 | <i>Elanus leucurus</i> | milano cola blanca | | | | | X | |
| 42 | <i>Circus cyaneus</i> | Gavilán rastrero | Semiendémica | | X | | X | |
| 43 | <i>Accipiter striatus</i> | Gavilán pecho rufo | Protegida | | X | X | | |
| 44 | <i>Accipiter cooperii</i> | Gavilán de cooper | Protegida | | | X | | |
| 45 | <i>Parabuteo unicinctus</i> | aguililla de harris | | | | | X | |



| | | | | | | | | |
|----|-------------------------------------|-----------------------|-----------|---|---|---|---|---|
| 46 | <i>Buteo lineatus</i> | Aguililla pecho rojo | Protegida | | X | | X | |
| 47 | <i>Buteo swainsoni</i> | aguililla de swainson | | | | | X | |
| 48 | <i>Buteo albonotatus</i> | aguililla aura | | | | | X | |
| 49 | <i>Buteo jamaicensis</i> | Aguililla cola roja | | X | X | X | X | X |
| 50 | <i>Aquila chrysaetos</i> | Águila real | Amenazada | | X | X | X | |
| 51 | <i>Porzana carolina</i> | Polluela sora | | | | X | X | |
| 52 | <i>Gallinula chloropus</i> | gallineta frente roja | | | | | X | |
| 53 | <i>Fulica americana</i> | Gallareta americana | | | X | X | X | |
| 54 | <i>Himantopus mexicanus</i> | candelerero americano | | | | | X | |
| 55 | <i>Recurvirostra americana</i> | avoceta americana | | | | | X | |
| 56 | <i>Pluvialis squatarola</i> | chorlo gris | | | | | X | |
| 57 | <i>Charadrius alexandrinus</i> | chorlo nevado | | | | | X | |
| 58 | <i>Charadrius vociferus</i> | Chorlo tildío | | | X | X | X | |
| 59 | <i>Actitis macularius</i> | Playero alzacolita | | | X | | X | |
| 60 | <i>Tringa solitaria</i> | playero solitario | | | | | X | |
| 61 | <i>Tringa melanoleuca</i> | patamarilla mayor | | | | | X | |
| 62 | <i>Tringa flavipes</i> | patamarilla menor | | | | | X | |
| 63 | <i>Bartramia longicauda</i> | zarapito ganga | | | | | X | |
| 64 | <i>Numenius americanus</i> | Zarapito pico largo | | | X | | X | |
| 65 | <i>Calidris minutilla</i> | Playero chichicuilote | | | | X | X | |
| 66 | <i>Calidris mauri</i> | playero occidental | | | | | X | |
| 67 | <i>Limnodromus scolopaceus</i> | costurero pico largo | | | | | X | |
| 68 | <i>Gallinago delicata</i> | agachona común | | | | | X | |
| 69 | <i>Phalaropus tricolor</i> | falaropo pico largo | | | | | X | |
| 70 | <i>Chroicocephalus philadelphia</i> | gaviota de bonaparte | | | | | X | |
| 71 | <i>Leucophaeus atricilla</i> | gaviota reidora | | | | | X | |
| 72 | <i>Larus delawarensis</i> | gaviota pico anillado | | | | | X | |
| 73 | <i>Hydroprogne caspia</i> | charrán caspia | | | | | X | |
| 74 | <i>Rynchops niger</i> | rayador americano | | | | | X | |
| 75 | <i>Columba livia</i> | Paloma doméstica | | | X | X | X | |
| 76 | <i>Patagioenas fasciata</i> | Paloma de collar | | | X | X | | |
| 77 | <i>Zenaida asiatica</i> | Paloma ala blanca | | X | X | X | X | X |



| | | | | | | | | |
|-----|----------------------------------|--------------------------------|--------------|---|---|---|---|---|
| 78 | <i>Zenaida macroura</i> | Paloma huilota | | X | X | X | X | X |
| 79 | <i>Columbina inca</i> | Tórtola cola larga | | X | X | X | X | X |
| 80 | <i>Columbina passerina</i> | Tórtola coquita | | | | X | X | |
| 81 | <i>Coccyzus americanus</i> | Cuclillo pico amarillo | | | X | | X | |
| 82 | <i>Coccyzus erythrophthalmus</i> | cuclillo pico negro | | | | | X | |
| 83 | <i>Geococcyx californianus</i> | Correcaminos norteño | | | X | X | X | |
| 84 | <i>Crotophaga sulcirostris</i> | garrapatero pijuy | | | | | X | |
| 85 | <i>Tyto alba</i> | lechuza de campanario | | | | | X | |
| 86 | <i>Megascops kennicottii</i> | Tecolote occidental | | | X | | | |
| 87 | <i>Psiloscoptes flammeolus</i> | Tecolote ojo oscuro | Semiendémica | | | X | | |
| 88 | <i>Megascops trichopsis</i> | Tecolote rítmico | | | X | | | |
| 89 | <i>Micrathene whitneyi</i> | Tecolote enano | Semiendémica | | | X | | |
| 90 | <i>Bubo virginianus</i> | Búho cornudo | | | X | | X | |
| 91 | <i>Athene cunicularia</i> | tecolote llanero | | | | | X | |
| 92 | <i>Chordeiles acutipennis</i> | chotacabras menor | | | | | X | |
| 93 | <i>Chordeiles minor</i> | chotacabras zumbón | | | | | X | |
| 94 | <i>Phalaenoptilus nuttallii</i> | tapacamino teví | | | | | X | |
| 95 | <i>Antrastomus vociferus</i> | Tapacamino cuerporruín-norteño | | | X | | | |
| 96 | <i>Chaetura vauxi</i> | vencejo de vaux | | | | | X | |
| 97 | <i>Aeronautes saxatalis</i> | Vencejo pecho blanco | | | X | X | | |
| 98 | <i>Calothorax lucifer</i> | colibrí lucifer | | | | | X | |
| 99 | <i>Archilochus alexandri</i> | colibrí barba negra | | | | | X | |
| 100 | <i>Colibri thalassinus</i> | Colibrí oreja violeta | | | X | X | | |
| 101 | <i>Eugenes fulgens</i> | Colibrí magnífico | | X | X | X | | |
| 102 | <i>Lampornis clemenciae</i> | Colibrí garganta azul | | | X | X | | |
| 103 | <i>Archilochus colubris</i> | Colibrí garganta rubí | | | X | | X | |
| 104 | <i>Selasphorus platycercus</i> | Zumbador cola ancha | | | X | | X | |
| 105 | <i>Selasphorus rufus</i> | Zumbador rufo | | X | X | X | | |
| 106 | <i>Cyananthus latirostris</i> | Colibrí pico ancho | Semiendémica | | | X | X | |
| 107 | <i>Selasphorus calliope</i> | Colibrí garganta rayada | | | X | | | |



| | | | | | | | | |
|-----|--------------------------------|------------------------------------|--------------|---|---|---|---|---|
| 108 | <i>Amazilia violiceps</i> | Colibrí corona violeta /Chuparroza | | X | X | X | X | |
| 109 | <i>Colibri thalassinus</i> | chuparroza | | X | | | | |
| 110 | <i>Hylocharis leucotis</i> | Zafiro oreja blanca | | | X | X | | |
| 111 | <i>Megasceryle alcyon</i> | Martín-pescador norteño | | | X | | X | |
| 112 | <i>Chloroceryle americana</i> | Martín-pescador verde | | | X | X | X | |
| 113 | <i>Melanerpes formicivorus</i> | Carpintero bellotero | | X | X | X | | X |
| 114 | <i>Melanerpes uropygialis</i> | Carpintero del desierto | | | X | | | |
| 115 | <i>Melanerpes aurifrons</i> | Carpintero cheje | | | X | X | X | X |
| 116 | <i>Picoides scalaris</i> | Carpintero mexicano | | X | X | X | X | |
| 117 | <i>Sphyrapicus varius</i> | Chupasavia maculado | | | X | | | |
| 118 | <i>Sphyrapicus nuchalis</i> | Chupasavia nuca roja | | | X | | | |
| 119 | <i>Colaptes auratus</i> | Carpintero de pechera | | | X | | | |
| 120 | <i>Caracara cheriway</i> | Caracara quebrantahuesos | | | X | | X | |
| 121 | <i>Falco sparverius</i> | Cernícalo americano | | | X | X | X | |
| 122 | <i>Falco columbarius</i> | Halcón esmerejón | | | X | | X | |
| 123 | <i>Falco peregrinus</i> | Halcón peregrino | Protegida | | X | | X | |
| 124 | <i>Falco mexicanus</i> | halcón mexicano | | | | | X | |
| 125 | <i>Camptostoma imberbe</i> | Mosquero lampiño | | | X | | X | |
| 126 | <i>Xenotriccus mexicanus</i> | Mosquero del balsas | Protegida | | X | | | |
| 127 | <i>Contopus pertinax</i> | Pibí tengo frío, pibí mayor | | X | X | | | |
| 128 | <i>Contopus sordidulus</i> | Pibí occidental | | | X | X | X | |
| 129 | <i>Contopus virens</i> | Pibí oriental | | | X | | | |
| 130 | <i>Empidonax traillii</i> | mosquero saucero | | | | | X | |
| 131 | <i>Empidonax minimus</i> | mosquero mínimo | | | | | X | |
| 132 | <i>Empidonax hammondii</i> | Mosquero de hammond | | | X | | | |
| 133 | <i>Empidonax wrightii</i> | Mosquero gris | Semiendémica | | X | X | X | |
| 134 | <i>Empidonax oberholseri</i> | Mosquero oscuro | Semiendémica | | | X | X | |
| 135 | <i>Empidonax difficilis</i> | Mosquero californiano | | X | X | | | |
| 136 | <i>Empidonax occidentalis</i> | Mosquero barranqueño | | | X | | | |



| | | | | | | | | |
|-----|-----------------------------------|----------------------------|--------------|---|---|---|---|---|
| 137 | <i>Empidonax fulvifrons</i> | Mosquero pecho leonado | | X | X | | | |
| 138 | <i>Sayornis nigricans</i> | Papamosca negro | | | X | X | X | |
| 139 | <i>Sayornis phoebe</i> | Papamosca fíbi | | X | X | X | X | |
| 140 | <i>Sayornis saya</i> | Mosquero llanero | | | X | X | X | |
| 141 | <i>Pyrocephalus rubinus</i> | Mosquero cardenal | | X | X | X | X | X |
| 142 | <i>Myiarchus tuberculifer</i> | Copetón triste | | X | X | | | |
| 143 | <i>Myiarchus cinerascens</i> | Copetón gorjicenzo | | | X | X | X | |
| 144 | <i>Myiarchus nuttingi</i> | Papamoscas de nutting | | | X | X | | |
| 145 | <i>Myiarchus tyrannulus</i> | Papamoscas tirano | | | X | | | |
| 146 | <i>Pitangus sulphuratus</i> | Luis bienteveo | | | | X | X | |
| 147 | <i>Tyrannus</i> | Tirano tropical | | | | X | | |
| 148 | <i>Tyrannus vociferans</i> | Tirano gritón / madrugador | Semiendémica | X | X | X | X | |
| 149 | <i>Tyrannus crassirostris</i> | Tirano pico grueso | | | X | | | |
| 150 | <i>Tyrannus verticalis</i> | Tirano pálido | | | X | | | |
| 151 | <i>Lanius ludovicianus</i> | Alcaudón verdugo | | | X | X | X | |
| 152 | <i>Vireo belli</i> | Vireo bell | | | | | X | |
| 153 | <i>Vireo cassinii</i> | Vireo de cassin | Semiendémica | | | X | | |
| 154 | <i>Vireo solitarius</i> | Vireo anteojo | | | X | | | |
| 155 | <i>Vireo huttoni</i> | Vireo reyezuelo | | | X | | | |
| 156 | <i>Vireo gilvus</i> | Vireo gorjeador | | | X | | | |
| 157 | <i>Aphelocoma wollweberi</i> | Chara pecho gris | | | X | X | | X |
| 158 | <i>Calocitta colliei</i> | Urraca hermosa cara negra | | | | | X | |
| 159 | <i>Corvus cryptoleucus</i> | Cuervo llanero | | | X | | X | |
| 160 | <i>Corvus corax</i> | Cuervo común | | X | X | X | X | X |
| 161 | <i>Eremophila alpestris</i> | Alondra cornuda | | | X | | | |
| 162 | <i>Tachycineta bicolor</i> | Golondrina bicolor | | | X | | X | |
| 163 | <i>Stelgidopteryx serripennis</i> | golondrina ala aserrada | | | | | X | |
| 164 | <i>Riparia riparia</i> | golondrina ribereña | | | | | X | |
| 165 | <i>Petrochelidon pyrrhonota</i> | golondrina risquera | | | | | X | |
| 166 | <i>Tachycineta thalassina</i> | Golondrina verde mar | | | X | | | |
| 167 | <i>Petrochelidon fulva</i> | Golondrina pueblera | | | X | | | |
| 168 | <i>Hirundo fulva</i> | golondrina | | | X | | | |
| 169 | <i>Hirundo rustica</i> | Golondrina tijereta | | | X | X | X | X |



| | | | | | | | | |
|-----|--|-----------------------------------|---------------|---|---|---|---|---|
| 170 | <i>Baeolophus wollweberi</i> | Carbonero embreado | | | X | X | | |
| 171 | <i>Auriparus flaviceps</i> | Baloncillo | | | X | X | X | |
| 172 | <i>Psaltriparus minimus</i> | Sastrecito | | | X | X | X | |
| 173 | <i>Sitta carolinensis</i> | Sita pecho blanco | | | X | X | X | |
| 174 | <i>Salpinctes obsoletus</i> | chivirín saltarroca | | | | | X | |
| 175 | <i>Catherpes mexicanus</i> | Chivirín barranqueño | | X | X | X | X | |
| 176 | <i>Troglodytes aedon</i> | Chivirín saltapared / curricha | Cuasiendémica | X | X | X | X | |
| 177 | <i>Cistothorus palustris</i> | Chivirín pantanero | | | | X | X | |
| 178 | <i>Thryomanes bewickii</i> | Chivirín cola oscura | | X | X | X | X | |
| 179 | <i>Campostoma imberbe</i> | Mosquero | | X | | | | |
| 180 | <i>Campylorhynchus brunneicapillus</i> | Matraca del desierto / Guitarrero | | X | | X | X | |
| 181 | <i>Polioptila caerulea</i> | Perlita azul gris | | X | X | X | X | |
| 182 | <i>Polioptila melanura</i> | Perlita del desierto | | | | | X | |
| 183 | <i>Regulus calendula</i> | Reyezuelo de rojo /mansita | | X | X | X | | |
| 184 | <i>Sialia sialis</i> | Azulejo garganta canela | | | X | | X | |
| 185 | <i>Sialia mexicana</i> | Azulejo garganta azul | | | X | | X | |
| 186 | <i>Sialia currucoides</i> | Azulejo pálido | | | | | X | |
| 187 | <i>Catharus aurantirostris</i> | Zorzal pico naranja | | | X | | | |
| 188 | <i>Catharus fuscescens</i> | Zorzal rojizo | | | X | | | |
| 189 | <i>Catharus ustulatus</i> | Zorzal cola rufa | | | X | | | |
| 190 | <i>Catharus guttatus</i> | Zorzalito colirrufo | | | X | X | | |
| 191 | <i>Turdus rufopalliatu</i> | Mirlo dorso rufo | | | X | | X | |
| 192 | <i>Turdus migratorius</i> | Primavera real | | | X | X | | X |
| 193 | <i>Ridgwayia pinicola</i> | Mirlo pinto | Protegida | | X | | | |
| 194 | <i>Melanotis caerulescens</i> | Mulato azul | Endémica | X | X | X | | |
| 195 | <i>Toxostoma ocellatum</i> | Cuitlacoche manchado | | | X | | | |
| 196 | <i>Toxostoma curvirostre</i> | Cuitlacoche pico curvo | | X | X | X | X | X |
| 197 | <i>Toxostoma crissale</i> | Cuitlacoche cristal | | | | | X | |



| | | | | | | | | |
|-----|---------------------------------|------------------------|---------------|---|---|---|---|--|
| 198 | <i>Oreoscoptes montanus</i> | Cuitlacoche de chías | | | | | X | |
| 199 | <i>Mimus polyglottos</i> | Centzontle norteño | | | X | X | X | |
| 200 | <i>Anthus rubescens</i> | Bisbita de agua | | | | | X | |
| 201 | <i>Anthus spragueii</i> | Bisbita llanera | | | X | | X | |
| 202 | <i>Bombycilla cedrorum</i> | Ampelis chinito | | | X | X | X | |
| 203 | <i>Ptilogonys cinereus</i> | Capulinerio gris | Cuasiendémica | X | X | X | | |
| 204 | <i>Phainopepla nitens</i> | Capulinerio negro | | | X | X | X | |
| 205 | <i>Parkesia motacilla</i> | Chipe arroyero | | | X | | | |
| 206 | <i>Parkesia noveboracensis</i> | Chipe charquero | | | | | X | |
| 207 | <i>Mniotilta varia</i> | Chipe trepador | | X | X | | X | |
| 208 | <i>Oreothlypis superciliosa</i> | Parula ceja blanca | | | X | X | | |
| 209 | <i>Oreothlypis peregrina</i> | Chipe peregrino | | | X | | | |
| 210 | <i>Oreothlypis celata</i> | Chipe corona naranja | | X | X | X | X | |
| 211 | <i>Oreothlypis ruficapilla</i> | Chipe de coronilla | | | X | X | X | |
| 212 | <i>Oreothlypis virginiae</i> | Chipe de virginia | | | | | X | |
| 213 | <i>Geothlypis tolmiei</i> | Chipe de tolmie | Amenazada | | X | | | |
| 214 | <i>Geothlypis trichas</i> | Mascarita común | | | X | | X | |
| 215 | <i>Setophaga magnolia</i> | Chipe de magnolia | | | X | | | |
| 216 | <i>Setophaga fusca</i> | Chipe garganta naranja | | | X | | | |
| 217 | <i>Setophaga petechia</i> | Chipe amarillo | | | X | | X | |
| 218 | <i>Setophaga caerulescens</i> | Chipe azul negro | | | X | | | |
| 219 | <i>Setophaga coronata</i> | Chipe coronado | | X | X | | | |
| 220 | <i>Setophaga graciae</i> | Chipe ceja amarilla | | | X | | | |
| 221 | <i>Setophaga nigrescens</i> | Chipe negrogris | Semiendémica | X | X | X | | |
| 222 | <i>Setophaga townsendi</i> | Chipe negroamarillo | | X | X | X | | |
| 223 | <i>Setophaga occidentalis</i> | Chipe cabeza amarilla | | | X | X | | |
| 224 | <i>Setophaga chrysoparia</i> | Chipe mejilla dorada | Amenazada | | X | | | |
| 225 | <i>Basileuterus rufifrons</i> | Chipe gorrirrufo | | | X | | X | |
| 226 | <i>Cardellina canadensis</i> | Chipe de collar | | | X | | | |
| 227 | <i>Cardellina pusilla</i> | Chipe corona negra | | X | X | X | X | |



| | | | | | | | | |
|-----|--|----------------------------------|--------------|---|---|---|---|---|
| 228 | <i>Cardellina rubra</i> | Chipe rojo | | | | | X | |
| 229 | <i>Cardellina rubrifrons</i> | Chipe cara roja | | | X | | | |
| 230 | <i>Myioborus pictus</i> | Chipe ala blanca | | X | X | | | |
| 231 | <i>Myioborus miniatus</i> | Chipe de montaña | | | X | | | |
| 232 | <i>Icteria virens</i> | Buscabreña | | X | X | X | | |
| 233 | <i>Sporophila torqueola</i> | Semillero de collar | | | X | | X | |
| 234 | <i>Pipilo maculatus</i> | Zarcerero | | | | X | | |
| 235 | <i>Pipilo chlorurus</i> | Toquí cola verde | | | | | X | |
| 236 | <i>Peucaea botteri</i> | Zacatonero de botteri | | | | X | | |
| 237 | <i>Peucaea cassinii</i> | Zacatonero de cassin | | | | X | X | |
| 238 | <i>Aimophila ruficeps</i> | Zacatonero corona rufa / Tillito | | X | X | | X | |
| 239 | <i>Amphispiza bilineata</i> | Zacatonero garganta negra | | | | | X | |
| 240 | <i>Melospiza fusca / Pipilo fuscus</i> | Toquí pardo | | X | X | X | X | X |
| 241 | <i>Spizella passerina</i> | Gorrión ceja blanca | | X | X | X | X | |
| 242 | <i>Spizella pallida</i> | Gorrión pálido | Semiendémica | | X | X | X | |
| 243 | <i>Spizella wortheni</i> | Gorrión de worthen | Amenazada | | X | | | |
| 244 | <i>Spizella breweri</i> | Gorrión de brewer | | | | X | X | |
| 245 | <i>Spizella atrogularis</i> | Gorrión barba negra | | X | X | X | | |
| 246 | <i>Chondestes grammacus</i> | Gorrión arlequín | | | X | X | X | |
| 247 | <i>Calamospiza melanocorys</i> | Gorrión ala blanca | | | | X | X | |
| 248 | <i>Melospiza melodia</i> | Gorrión cantor | | | X | | | |
| 249 | <i>Passerculus sandwichensis</i> | gorrión sabanero | | | | | X | |
| 250 | <i>Ammodramus savannarum</i> | gorrión chapulín | | | | | X | |
| 251 | <i>Melospiza lincolnii</i> | Gorrión de lincoln | | | X | X | X | |
| 252 | <i>Poocetes gramineus</i> | Gorrión cola blanca | | | | X | X | |
| 253 | <i>Zonotrichia leucophrys</i> | Gorrión corona blanca | | | | X | X | |
| 254 | <i>Junco phaeonotus</i> | Junco ojo de lumbre | | | X | X | | X |
| 255 | <i>Piranga flava</i> | Tángara encinera | | | X | X | | |
| 256 | <i>Piranga rubra</i> | Tángara roja | | X | X | X | X | |
| 257 | <i>Piranga ludoviciana</i> | Tángara capucha roja | | | X | | | |
| 258 | <i>Piranga bidentata</i> | Tángara dorso rayado | | | X | | | |
| 259 | <i>Cardinalis cardinalis</i> | Cardenal rojo | | | X | X | X | |



| | | | | | | | | |
|-----|--|----------------------------|--------------|---|---|---|---|---|
| 260 | <i>Cardinalis sinuatus</i> | Cardenal pardo | | | | X | X | |
| 261 | <i>Pheucticus melanocephalus</i> | Picogordo tigrillo | | X | X | X | X | X |
| 262 | <i>Passerina caerulea</i> | Picogordo azul | | | X | X | X | |
| 263 | <i>Passerina amoena</i> | colorín lazuli | | | | | X | |
| 264 | <i>Passerina cyanea</i> | Colorín azul | | | | X | X | |
| 265 | <i>Passerina versicolor</i> | Colorín morado | | | X | | X | |
| 266 | <i>Agelaius phoeniceus</i> | tordo sargento | | | | | X | |
| 267 | <i>Sturnella magna</i> | Pradero tortilla con chile | | | | X | X | |
| 268 | <i>Quiscalus mexicanus</i> | Zanate mexicano/ urraca | | X | X | X | X | X |
| 269 | <i>Molothrus aeneus</i> | Tordo ojo rojo | | | X | X | X | |
| 270 | <i>Molothrus ater</i> | Tordo cabeza café | | | X | X | X | |
| 271 | <i>Xanthocephalus xanthocephalus</i> | Tordo cabeza amarilla | | | | X | | |
| 272 | <i>Euphagus cyanocephalus</i> | Tordo ojo amarillo | | | | X | X | |
| 273 | <i>Icterus spurius</i> | bolsero castaño | | | | | X | |
| 274 | <i>Icterus cucullatus</i> | Bolsero encapuchado | | | X | | X | |
| 275 | <i>Icterus pustulatus</i> | Bolsero dorso rayado | | | X | X | | |
| 276 | <i>Icterus graduacauda</i> | Bolsero cabeza negra | | | X | | | |
| 277 | <i>Icterus galbula</i> | Bolsero de baltimore | Semiendémico | | X | X | | |
| 278 | <i>Icterus bullockii</i> | bolsero calandria | | | | | X | |
| 279 | <i>Icterus parisorum</i> | Bolsero tunero | Semiendémico | | X | X | X | |
| 280 | <i>Icterus wagleri</i> | Bolsero de wagler | | | | X | X | |
| 281 | <i>Euphonia elegantissima</i> | Eufonia capucha azul | | | | | | |
| 282 | <i>Haemorhous mexicanus</i> | Pinzón mexicano | | | X | X | X | X |
| 283 | <i>Spinus spinus</i> | Jilguero pinero | | | X | | X | |
| 284 | <i>Spinus psaltria /Carduelis psaltria</i> | Jilguero dominico | | X | X | | | X |
| 285 | <i>Saltriparus minimus</i> | satrecillo | | X | | | | X |
| 286 | <i>Myadestes occidentalis</i> | Clarín jilguero | | | | | | X |
| 287 | <i>Passer domesticus</i> | Gorrión casero | | X | X | | X | X |



Mamíferos¹²

| | Nombre científico | Nombre común | Estatus de protección (NOM-059, 2010) y/o endemismo | Cuenca de la Esperanza | Cuenca de la Soledad | La Purísima y su zona de influencia | Sierra de Santa Rosa |
|----|-----------------------------------|----------------------------|---|------------------------|----------------------|-------------------------------------|----------------------|
| 1 | <i>Didelphis virginiana</i> | Tlacuache | | X | X | X | |
| 2 | <i>Didelphis marsupialis</i> | Tlacuache | | | | | X |
| 3 | <i>Dasypus novemcinctus</i> | Armadillo | | X | X | | X |
| 4 | <i>Lepus californicus</i> | Liebre cola negra | | | X | X | |
| 5 | <i>Lepus callotis</i> | Liebre torda | Endémica | | X | X | |
| 6 | <i>Sylvilagus audubonii</i> | Conejo del desierto | | X | X | X | |
| 7 | <i>Sylvilagus floridanus</i> | Conejo | | | X | X | |
| 8 | <i>Sylvilagus spp</i> | Conejo | | | | | X |
| 9 | <i>Ictidomys mexicanus</i> | Ardillón mexicano | | | X | | |
| 10 | <i>Otospermophilus variegatus</i> | Ardillón de roca | | X | X | X | |
| 11 | <i>Sciurus spp</i> | Ardilla | | | | | X |
| 12 | <i>Sciurus oculatus</i> | Ardilla de Peter | Protegida. Endémica | | X | X | |
| 13 | <i>Sciurus aureogaster</i> | Ardilla vientre rojo | | X | | | |
| 14 | <i>Dipodomys ordii</i> | Rata canguro común | | | X | | |
| 15 | <i>Heteromys irroratus</i> | Ratón espinoso mexicano | | | X | | |
| 16 | <i>Chaetodipus hispidus</i> | Ratón de abazones cresco | | | X | | |
| 17 | <i>Perognathus flavus</i> | Ratón de abazones sedoso | | | X | | |
| 18 | <i>Cratogeomys fumosus</i> | Tuza de colima | Amenazada. Endémica | | X | | |
| 19 | <i>Thomomys umbrinus</i> | Tuza mexicana | | | X | | |
| 20 | <i>Baiomys taylori</i> | Ratón pigmeo-norteño | | | X | | |
| 21 | <i>Neotoma mexicana</i> | Rata-cambalachera mexicana | | | X | | |
| 22 | <i>Peromyscus difficilis</i> | Ratón de las rocas | Endémica | | X | | |

¹² Secretaría de Medio Ambiente y Ordenamiento Territorial, Báez-Montes, O. (2018). Mamíferos de las Áreas Naturales Protegidas del Estado de Guanajuato



| | | | | | | | |
|----|-----------------------------------|---------------------------------|-----------|---|---|---|---|
| 23 | <i>Peromyscus gratus</i> | Ratón de tlalpan | Endémica | | X | | |
| 24 | <i>Peromyscus maniculatus</i> | Ratón norteamericano | | | X | | |
| 25 | <i>Peromyscus melanophrys</i> | Ratón de meseta | Endémica | | X | | |
| 26 | <i>Peromyscus melanotis</i> | Ratón orejas negras | Endémica | | X | | |
| 27 | <i>Peromyscus pectoralis</i> | Ratón tobillo blanco | | | X | | |
| 28 | <i>Reithrodontomys fulvescens</i> | Ratón-cosechero leonado | | X | X | | |
| 29 | <i>Reithrodontomys megalotis</i> | Ratón cosechero común | | | X | | |
| 30 | <i>Sigmodon fulviventer</i> | Rata algodónera vientre leonado | | | X | | |
| 31 | <i>Sigmodon hispidus</i> | Rata- algodónera crespa | | | X | | |
| 32 | <i>Sigmodon leucotis</i> | Rata algodónera oreja blanca | Endémica | | X | | |
| 33 | <i>Sorex saussurei</i> | Musaraña de Saussurei | | | X | | |
| 34 | <i>Lynx rufus</i> | Gato montés | | X | | X | X |
| 35 | <i>Felis concolor</i> | Puma | | | X | | X |
| 36 | <i>Canis latrans</i> | Coyote | | X | X | X | X |
| 37 | <i>Urocyon cinereoargenteus</i> | Zorra gris | | X | X | X | X |
| 38 | <i>Mustela frenata</i> | Comadreja | | X | X | X | |
| 39 | <i>Taxidea taxus</i> | Tlalcoyote | Amenazada | | X | X | |
| 40 | <i>Conepatus leuconotus</i> | Zorrillo de espalda blanca | | | | X | |
| 41 | <i>Mephitis macroura</i> | Zorrillo listado sureño | | X | | X | |
| 42 | <i>Mephitis sp</i> | Zorrillo | | | | | X |
| 43 | <i>Spilogale gracilis</i> | Zorrillo manchado | | | | X | |
| 44 | <i>Bassariscus astutus</i> | Cacomixtle | | X | | X | |
| 45 | <i>Procyon lotor</i> | Mapache | | | X | X | |
| 46 | <i>Odocoileus virginianus</i> | Venado cola blanca | | X | X | | X |
| 47 | <i>Desmodus rotundus</i> | Murciélago vampiro | | | X | | |
| 48 | <i>Choeronycteris mexicana</i> | Murciélago trompudo | Amenazada | | X | | |
| 49 | <i>Leptonycteris nivalis</i> | Murciélago magueyero mayor | Amenazada | | X | | |



| | | | | | | | |
|----|--------------------------------|--------------------------------------|-----------|--|---|---|--|
| 50 | <i>Mormoops megalophylla</i> | Murciélago-barba arrugada norteño | | | X | | |
| 51 | <i>Tadarida brasiliensis</i> | Murciélago cola suelta brasileño | | | X | X | |
| 52 | <i>Myotis californicus</i> | Miotis californiano | | | X | | |
| 53 | <i>Myotis thysanodes</i> | Miotis bordado | | | X | | |
| 54 | <i>Myotis velifer</i> | Miotis mexicano | Protegida | | X | | |
| 55 | <i>Myotis yumanensis</i> | Miotis de yuma | | | X | | |
| 56 | <i>Corynorhinus mexicanus</i> | Murciélago mula mexicano | Endémica | | X | | |
| 57 | <i>Corynorhinus townsendii</i> | Murciélago orejon de Townsend | | | X | | |
| 58 | <i>Eptesicus fuscus</i> | Murciélago moreno americano | | | X | | |
| 59 | <i>Lasiurus blossevillii</i> | Murciélago cola peluda de Blossevill | | | X | | |
| 60 | <i>Lasiurus cinereus</i> | Murciélago cola peluda canoso | | | X | | |

I.5. Síntesis. Listado Fauna

| Clave | Familia | Genero | Especie | Nombre común |
|-----------|-----------------|------------------------|---------------------|--|
| PNatFa001 | Ranidae | <i>Hyla</i> | <i>eximia</i> | Rana de árbol de montaña, rana verde manchada, ranita de montaña |
| PNatFa002 | Ranidae | <i>Lithobates</i> | <i>montezumae</i> | Rana leopardo de Moctezuma |
| PNatFa003 | Phrynosomatidae | <i>Sceloporus</i> | <i>torquatus</i> | Lagartija escamosa espinosa/ Lagartija espinosa mexicana |
| PNatFa004 | Colubridae | <i>Pituophis</i> | <i>deppei</i> | Culebra sorda mexicana, Alicante |
| PNatFa005 | Kinosternidae | <i>Kinosternon</i> | <i>integrum</i> | Tortuga pecho quebrado mexicana/ Tortuga casquito |
| PNatFa006 | Anatidae | <i>Aythya</i> | <i>affinis</i> | Pato boludo menor |
| PNatFa007 | Anatidae | <i>Oxyura</i> | <i>jamaicensis</i> | Pato tepalcate |
| PNatFa008 | Accipitridae | <i>Aquila</i> | <i>chrysaetos</i> | Águila real |
| PNatFa009 | Didelphidae | <i>Didelphis</i> | <i>virginiana</i> | Tlacuache |
| PNatFa010 | Mammalia | <i>Dasypus</i> | <i>novemcinctus</i> | Armadillo |
| PNatFa011 | Leporidae | <i>Sylvilagus</i> | <i>audubonii</i> | Conejo del desierto |
| PNatFa012 | Sciuridae | <i>Otospermophilus</i> | <i>variegatus</i> | Ardillón de roca |
| PNatFa013 | Felidae | <i>Lynx</i> | <i>rufus</i> | Gato montés |



| | | | | |
|-----------|--------------|---------------------|-------------------------|------------------------------------|
| PNatFa014 | Canidae | <i>Canis</i> | <i>latrans</i> | Coyote |
| PNatFa015 | Canidae | <i>Urocyon</i> | <i>cinereoargenteus</i> | Zorro gris |
| PNatFa016 | Ardeidae | <i>Egretta</i> | <i>thula</i> | Gaceta pie-dorado |
| PNatFa017 | Cathartidae | <i>Cathartes</i> | <i>aura</i> | Zopilote aura |
| PNatFa018 | Accipitridae | <i>Aquila</i> | <i>chrysaetos</i> | Aguililla cola roja |
| PNatFa019 | Rallidae | <i>Fulica</i> | <i>americana</i> | Gallareta americana |
| PNatFa020 | Charadriidae | <i>Charadrius</i> | <i>vociferus</i> | Chorlo tildío |
| PNatFa021 | Columbidae | <i>Columba</i> | <i>livia</i> | Paloma doméstica |
| PNatFa022 | Columbidae | <i>Zenaida</i> | <i>asiatica</i> | Paloma ala blanca |
| PNatFa023 | Columbidae | <i>Zenaida</i> | <i>macroura</i> | Paloma huilota |
| PNatFa024 | Columbidae | <i>Columbina</i> | <i>inca</i> | Tórtola cola larga |
| PNatFa025 | Cuculidae | <i>Geococcyx</i> | <i>californianus</i> | Correcaminos norteño |
| PNatFa026 | Trochilidae | <i>Eugenes</i> | <i>fulgens</i> | Colibrí magnífico |
| PNatFa027 | Trochilidae | <i>Selasphorus</i> | <i>rufus</i> | Zumbador rufo |
| PNatFa028 | Trochilidae | <i>Amazilia</i> | <i>violiceps</i> | Colibrí corona violeta /Chuparrosa |
| PNatFa029 | Cerylidae | <i>Chloroceryle</i> | <i>americana</i> | Martín-pescador verde |
| PNatFa030 | Picidae | <i>Melanerpes</i> | <i>formicivorus</i> | Carpintero bellotero |
| PNatFa031 | Picidae | <i>Melanerpes</i> | <i>aurifrons</i> | Carpintero cheje |
| PNatFa032 | Picidae | <i>Picoides</i> | <i>scalaris</i> | Carpintero mexicano |
| PNatFa033 | Falconidae | <i>Falco</i> | <i>sparverius</i> | Cernícalo americano |
| PNatFa034 | Tyrannidae | <i>Contopus</i> | <i>sordidulus</i> | Pibí occidental |
| PNatFa035 | Tyrannidae | <i>Empidonax</i> | <i>wrightii</i> | Mosquero gris |
| PNatFa036 | Tyrannidae | <i>Sayornis</i> | <i>nigricans</i> | Papamosca negro |
| PNatFa037 | Tyrannidae | <i>Sayornis</i> | <i>phoebe</i> | Papamosca fibí |
| PNatFa038 | Tyrannidae | <i>Sayornis</i> | <i>saya</i> | Mosquero llanero |
| PNatFa039 | Tyrannidae | <i>Pyrocephalus</i> | <i>rubinus</i> | Mosquero cardenal |
| PNatFa040 | Tyrannidae | <i>Myiarchus</i> | <i>cinerascens</i> | Copetón gorjiceno |
| PNatFa041 | Tyrannidae | <i>Tyrannus</i> | <i>vociferans</i> | Tirano gritón / madrugador |
| PNatFa042 | Corvidae | <i>Corvus</i> | <i>corax</i> | Cuervo común |
| PNatFa043 | Hirundinidae | <i>Hirundo</i> | <i>rustica</i> | Golondrina tijereta |
| PNatFa044 | Troglodytae | <i>Catherpes</i> | <i>mexicanus</i> | Chivirín barranqueño |
| PNatFa045 | Troglodytae | <i>Troglodytes</i> | <i>aedon</i> | Chivirín saltapared / curricha |
| PNatFa046 | Troglodytae | <i>Thryomanes</i> | <i>bewickii</i> | Chivirín cola oscura |
| PNatFa047 | Poliptilidae | <i>Poliptila</i> | <i>caerulea</i> | Perlita azul gris |
| PNatFa048 | Paseriforme | <i>Melanotis</i> | <i>caerulescens</i> | Mulato azul |
| PNatFa049 | Mimidae | <i>Toxostoma</i> | <i>curvirostre</i> | Cuitlacoche pico curvo |



| | | | | |
|-----------|------------------|-----------------------|-----------------------|----------------------------|
| PNatFa050 | Ptiligonatidae | <i>Ptilogonys</i> | <i>cinereus</i> | Capulinerero gris |
| PNatFa051 | Parulidae | <i>Oreothlypis</i> | <i>celata</i> | Chipe corona naranja |
| PNatFa052 | Parulidae | <i>Geothlypis</i> | <i>tolmiei</i> | Chipe de tolmie |
| PNatFa053 | Parulidae | <i>Setophaga</i> | <i>chrysoparia</i> | Chipe mejilla dorada |
| PNatFa054 | Parulidae | <i>Cardellina</i> | <i>pusilla</i> | Chipe corona negra |
| PNatFa055 | Passerellidae | <i>Spizella</i> | <i>passerina</i> | Gorrión ceja blanca |
| PNatFa056 | Passerellidae | <i>Spizella</i> | <i>wortheni</i> | Gorrión de worthen |
| PNatFa057 | Cardinalidae | <i>Pheucticus</i> | <i>melanocephalus</i> | Picogordo tigrillo |
| PNatFa058 | Geomyidae | <i>Cratogeomys</i> | <i>fumosus</i> | Tuza de colima |
| PNatFa059 | Raphidae | <i>Taxidea</i> | <i>taxus</i> | Tlalcoyote |
| PNatFa060 | Phyllostomidae | <i>Choeronycteris</i> | <i>mexicana</i> | Murciélago trompudo |
| PNatFa061 | Phyllostomidae | <i>Leptonycteris</i> | <i>nivalis</i> | Murciélago magueyero mayor |
| PNatFa062 | Vespertilionidae | <i>Corynorhinus</i> | <i>mexicanus</i> | Murciélago mula mexicano |

I.6. Fichas. Listado Flora

| Clave de ficha IMPLAN | Familia | Nombre Científico | Nombre común |
|-----------------------|-------------|---|--|
| PNat 001 | Fabaceae | <i>Acaciella angustissima</i> (Mill.) Britton & Rose | Carboncillo, timbe, timbre o zarza de acacia |
| PNat 002 | Fabaceae | <i>Acacia berlandieri</i> Benth. | Guajillo |
| PNat 003 | Asteraceae | <i>Ageratina glabrata</i> (Kunth) King & Rob. | Chamisa |
| PNat 004 | Asteraceae | <i>Ageratina ligustrina</i> (DC.) R.M. King & H. Rob. | Hierba amarga |
| PNat 005 | Lauraceae | <i>Aiouea pachypoda</i> (Nees) R.Rohde | Laurelillo, aguacatillo, aguacatillo de lo frío |
| PNat 006 | Asteraceae | <i>Aldama linearis</i> (Cav.) E.E. Schill. & Panero | Cagoalillo, remerillo, romerillo, romero |
| PNat 007 | Malvaceae | <i>Allowissadula sessei</i> (Lag.) D.M. Bates | Malva |
| PNat 008 | Betulaceae | <i>Alnus acuminata</i> Kunth | Aile, aliso |
| PNat 009 | Betulaceae | <i>Alnus jorullensis</i> Kunth | Aliso, aile, abedul, ilite verde, carnero, elite |
| PNat 010 | Acanthaceae | <i>Anisacanthus pumilus</i> (F. Dietr.) Nees | Flama mexicana |
| PNat 011 | Ericaceae | <i>Arbutus arizonica</i> (A. Gray) Sarg. | Madroño norteño, pananhsh |
| PNat 012 | Ericaceae | <i>Arbutus mollis</i> Kunth | Madroño, madroño chaparro |
| PNat 013 | Ericaceae | <i>Arbutus tessellata</i> P.D. Sørensen | Madroño, madroño blanco, madroño mexicano |
| PNat 014 | Ericaceae | <i>Arbutus xalapensis</i> Kunth | Madroño |
| PNat 015 | Ericaceae | <i>Arctostaphylos pungens</i> Kunth | Pingüica, manzanita mexicana, topesquite |



| | | | |
|----------|------------------|---|--|
| PNat 016 | Asteraceae | <i>Baccharis salicifolia</i> (Ruiz & Pav.) Pers. | Jarilla, azumiate |
| PNat 017 | Asteraceae | <i>Baccharis salicina</i> Torr. & A. Gray | Jarilla |
| PNat 018 | Asteraceae | <i>Barkleyanthus salicifolius</i> (Kunth) H. Rob. & Brettell | Jara mexicana, jarilla, azomiate, chamizo blanco |
| PNat 019 | Berberidaceae | <i>Berberis moranensis</i> Schult. & Schult.f. | Agrillo, agrito, palo amarillo, palo de muerto, palo de tefir, leña amarilla |
| PNat 020 | Rubiaceae | <i>Bouvardia ternifolia</i> (Cav.) Schltl. | Trompetilla, aretillo, chuparrosa, clavillo, contrahierba, contrayerba, coralito, corneta, flor de san juan, hierba del indio, hierba del pasmo, mirto, trompeta |
| PNat 021 | Asteraceae | <i>Brickelia veronicifolia</i> (Kunth) A. Gray | Estrellita, peisto, peixto, hierba del haito, hierba del perro, orégano de campo, orégano de cerro, prégano de monte, sañate |
| PNat 022 | Scrophulariaceae | <i>Buddleja cordata</i> Kunth | Tepozán blanco |
| PNat 023 | Scrophulariaceae | <i>Buddleja parviflora</i> Kunth | Aguacatillo, sayolisco, tepozán cimarrón, tepozán de cerro, hierba del pescado |
| PNat 024 | Scrophulariaceae | <i>Buddleja perfoliata</i> Kunth | Salvia real, salvia de bolita, salvia, salvia india |
| PNat 025 | Burseraceae | <i>Bursera cuneata</i> Schltl.) Engl. | Copalillo |
| PNat 026 | Burseraceae | <i>Bursera fagaroides</i> (Kunth) Engl. | Cuajote azul, palo xixote, aceitillo, chutama, copal, cuajilote, palo del diablo, palo mulato |
| PNat 027 | Burseraceae | <i>Bursera palmeri</i> S. Watson | Palo cuchara, copal, copalillo, cuajote, tecomate sisiote |
| PNat 028 | Fabaceae | <i>Calliandra houstoniana</i> var. <i>anomala</i> (Kunth) Barneby | Cabello o pelo de ángel, tzonxóchitl |
| PNat 029 | Juglandaceae | <i>Carya illinoensis</i> (Wangenh.) K. Koch | Nogal pecanero, nogal |
| PNat 030 | Apocynaceae | <i>Cascabela thevetioides</i> (Kunth) Lippold | Chavaquín, fraile, calaveritas, hueso de fraile, narciso amarillo |
| PNat 031 | Rutaceae | <i>Casimiroa edulis</i> La Llave | Zapote blanco |
| PNat 032 | Orobanchaceae | <i>Castilleja tenuiflora</i> Benth. | Garañona, bella Inés, sanguinaria |
| PNat 033 | Rhamnaceae | <i>Ceanothus caeruleus</i> Lag. | Tlaxiste |
| PNat 034 | Meliaceae | <i>Cedrela dugesii</i> S. Watson | Nogalillo, cedro de dugès, nogal cimarrón, cuatal, cuaterani, cueteramba |
| PNat 035 | Malvaceae | <i>Ceiba aesculifolia</i> (Kunth) Britten & Baker f. | Pochote |
| PNat 036 | Cannabaceae | <i>Celtis caudata</i> Planch. | Palo de zorra, cuáquil, capulincillo, guayabillo, aguacatillo, palo de estribo, raspa sombrero |
| PNat 037 | Cannabaceae | <i>Celtis pallida</i> Torr. | Granjeno, granjeno anaranjado, granjeno blanco, granjenillo, granjeño, hoja de parra, palo de águila, rompe capa, acebuche, frutita, garabato |
| PNat 038 | Asteraceae | <i>Chrysactinia mexicana</i> A. Gray | Hierba de San Nicolás, damiana, falsa damiana, romerillo, San Nicolás |



| | | | |
|----------|----------------|---|---|
| PNat 039 | Ericaceae | <i>Comarostaphylis glaucescens</i> (Kunth) Zucc. ex Klotzsch | Jarilla, madroñillo, madroño, madroño rojo |
| PNat 040 | Rhamnaceae | <i>Condalia velutina</i> I.M. Johnst. | Granjeno rojo, granjero rojo, acebuche, pico de pájaro, zargihuil |
| PNat 041 | Cornaceae | <i>Cornus excelsa</i> Kunth | Carindapás, aceitunillo, hierbabuenilla, mimbre prieto, quirindapás |
| PNat 042 | Rosaceae | <i>Crataegus mexicana</i> Moc. & Sessé ex DC. | Tejocote, manzanilla, manzanita, texócotl, tejocote amarillo verdoso |
| PNat 043 | Rosaceae | <i>Crataegus rosei</i> Eggl. | Tejocote colorado, tejocotero |
| PNat 044 | Euphorbiaceae | <i>Croton morifolius</i> Willd. | Palillo |
| PNat 045 | Fabaceae | <i>Dalea lutea</i> (Cav.) Willd. | Escobilla amarilla, escoba, escobilla, limoncillo |
| PNat 046 | Fabaceae | <i>Diphysa suberosa</i> S. Watson | Palo corcho, corcho, palo santo |
| PNat 047 | Sapindaceae | <i>Dodonaea viscosa</i> Jacq. | Ocotillo, bodero, cacho venado, chapulixtle, hierba del santo, matagusano, olivo, palo ocotillo, palo santo, pirimo, tomate de burro |
| PNat 048 | Fabaceae | <i>Erythrina coralloides</i> Moc. & Sessé ex DC. | Colorín, patol, equimitl, colorín negro, tzompancuhuitl |
| PNat 049 | Fabaceae | <i>Erythrina leptorhiza</i> Moc. & Sessé ex DC. | Colorín negro, cochizquilitl, patol, cococha, colorín. |
| PNat 050 | Fabaceae | <i>Eysenhardtia polystachya</i> (Ortega) Sarg. | Palo dulce, varaduz, palo azul |
| PNat 051 | Oleaceae | <i>Forestiera phillyreoides</i> (Benth.) Torr. | Acebuche, arcibuche, granjeno |
| PNat 052 | Oleaceae | <i>Fraxinus uhdei</i> (Wenz.) Lingelsh. | Fresno, fresno blanco |
| PNat 053 | Garryaceae | <i>Garrya laurifolia</i> Benth. | Palo amargo, cuauchichi, guachichi, ovitano, árbol amargo, aguacatillo, azulillo, laurelillo, palo negro, zapotillo |
| PNat 054 | Malvaceae | <i>Heliocarpus terebinthinaceus</i> (DC.) Hochr. | Palo pirinola, secua, zicuito |
| PNat 055 | Fabaceae | <i>Hesperalbia occidentalis</i> (Brandege) Barney & J.W. Grimes | Palo blanco, palo escopeta, palo fierro, parotilla, tepehuaje blanco |
| PNat 056 | Aquifoliaceae | <i>Ilex dugesii</i> Fernald | Naranjillo |
| PNat 057 | Aquifoliaceae | <i>Ilex rubra</i> S. Watson | Aguacatillo loco, palo verde |
| PNat 058 | Convolvulaceae | <i>Ipomoea murucoides</i> Roem. & Schult. | Cazahuate, cazahuate blanco, palo bobo |
| PNat 059 | Amaranthaceae | <i>Iresine cassiniiformis</i> S. Schauer | Pico de pájaro |
| PNat 060 | Euphorbiaceae | <i>Jatropha dioica</i> Sessé | Sangre de drago, drago, sangre de grado, sangredrigo, sangregado, torote prieto, tlapalezpatli, batácora, coatli, gualulo, matácora, piñón de cerro, tacote prieto, telondilla, torote amarillo |
| PNat 061 | Verbenaceae | <i>Lantana camara</i> L. | Frutilla, confite, poenía, frutillo, negrito, cinco negritos |
| PNat 062 | Polemoniaceae | <i>Loeselia mexicana</i> (Lam.) Brand | Espinosilla, alaraduz, chuparroza, almaraduz, espinosa, espinosillo, hierba de la virgen, mirto, mirto rojo, mirto silvestre |



| | | | |
|----------|-------------|--|---|
| PNat 063 | Fabaceae | <i>Lysiloma divaricatum</i> (Jacq.) J.F.Macbr. | Palo blanco, cuitaz, palo de arco, palo prieto, tepeguaje, tepeguaje negro |
| PNat 064 | Rosaceae | <i>Malacomeles denticulata</i> (Kunth) GNJones | Membrillo cimarrón, tlaxistle, membrillo |
| PNat 065 | Malvaceae | <i>Malvastrum bicuspidatum</i> subsp. <i>campanulatum</i> S.R. Hill | Huinare, quesitos |
| PNat 066 | Apocynaceae | <i>Mandevilla hypoleuca</i> (Benth.) Pichon | Flor de San Juan, hierba de San Juan |
| PNat 067 | Loasaceae | <i>Mentzelia hispida</i> Willd. | Pegajosa, pega ropa, pega ropa amarilla, amor seco, jarilla, mala mujer, pega pega, pegajoso, pegarropa, zazalic |
| PNat 068 | Fabaceae | <i>Mimosa aculeaticarpa</i> Ortega | Espino, uña de gato |
| PNat 069 | Fabaceae | <i>Mimosa aculeaticarpa</i> var. <i>biuncifera</i> (Benth.) Barneby | Uña de gato, gatuño, gatuño rojo |
| PNat 070 | Asteraceae | <i>Montanoa leucantha</i> (Lag.) S.F. Blake | Pirimo zoapatle, alcachofilla, malacatillo, palo blanco, percherón, perimo, pirimo (purépecha), tacote de flor, talacao, galacao, batáyaqui, matayaqui |
| PNat 071 | Asteraceae | <i>Montanoa tomentosa</i> Cerv. | Candela, chihuapatle, paridora, perimo, vara amargosa, vara prieta |
| PNat 072 | Fabaceae | <i>Parkinsonia aculeata</i> L. | Junco, guacópore, junco marino, retama, palo verde, chote, cuajilote, flor de junco, palo verde- amarillo |
| PNat 073 | Pinaceae | <i>Pinus cembroides</i> Zucc. | Pino piñonero, ocote, pino blanco, pino piñón, piñón |
| PNat 074 | Pinaceae | <i>Pinus montezumae</i> Lamb. | Ocote blanco, pino chamaite, chalmaite blanco, juncia, ocote escobetó, pino real |
| PNat 075 | Pinaceae | <i>Pinus pseudostrobus</i> Lindl. | Pino liso, ocote, ocote blanco, pinabete, pino amarillo, pino blanco, pino chamaite, pino lacio, pino ortiguillo, pino real |
| PNat 076 | Salicaceae | <i>Populus tremuloides</i> Michx. | Alamillo, pera, álamo temblón, alamo, álamo blanco, alamillo temblón |
| PNat 077 | Fabaceae | <i>Prosopis laevigata</i> (Humb. & Bonpl. ex Willd.) M.C.Johnst. | Mezquite |
| PNat 078 | Rosaceae | <i>Prunus serotina</i> Ehrh. | Capulín, capulín negro |
| PNat 079 | Fagaceae | <i>Quercus aristata</i> Hook. & Arn. | Encino |
| PNat 080 | Fagaceae | <i>Quercus castanea</i> Née | Encino colorado, encino rojo, encino capulincillo |
| PNat 081 | Fagaceae | <i>Quercus eduardi</i> Trel. | Encino colorado, palo colorado |
| PNat 082 | Fagaceae | <i>Quercus laeta</i> Liebm. | Encino, encino blanco |
| PNat 083 | Fagaceae | <i>Quercus laurina</i> Bonpl. | Encino laurelillo, encino blanco, encino rojo |
| PNat 084 | Fagaceae | <i>Quercus obtusata</i> Bonpl. | Bellota, encinilla, encino, encino prieto, encino blanco, encino roble, roble |



| | | | |
|------------------|--------------|--|--|
| PNat 085 | Fagaceae | <i>Quercus resinosa Liebm.</i> | Roble, encino amarillo, encino roble, roble blanco |
| PNat 086 | Fagaceae | <i>Quercus rugosa Née</i> | Roble, encino roble, encino avellano, encino prieto, encino negro, encino quiebra hacha. |
| PNat 087 | Salicaceae | <i>Salix bonplandiana Kunth</i> | Sauce, sauz blanco, ahuejote |
| PNat 088 | Salicaceae | <i>Salix humboldtiana Willd.</i> | Sauz, sauce colorado, sabino, sauce, sauce amargo, sauce blanco, sauce columnar, sauce criollo, sauco |
| PNat 089 | Lamiaceae | <i>Salvia mexicana L.</i> | Tlacote, ramona, salvia, salvia de monte, tacote, cuasia, rosa morada, tacote hoja, tapachichi, tlapachichi |
| PNat 090 | Lamiaceae | <i>Salvia polystachya Cav.</i> | Romerillo, salvia, chí de campo |
| PNat 091 | Fabaceae | <i>Senna multiglandulosa (Jacq.) H.S. Irwin & Barneby</i> | Retama, alcaparrito, alcaparro, bricho manso, retama china, llin-lin, frijol cimarrón |
| PNat 092 | Fabaceae | <i>Senna septemtrionalis (Viv.) H.S. Irwin & Barneby</i> | Cafecillo, bricho liso, bricho, café cimarrón, frijolillo, retama |
| PNat 093 | Malvaceae | <i>Sphaeralcea angustifolia (Cav.) G. Don</i> | Hierba del negro, hierba del golpe, vara de San José, cordón, hierba negra, negrito, tabaco cimarrón, pintapan |
| PNat 094 | Bignoniaceae | <i>Tecoma stans (L.) Juss. ex Kunth</i> | Flor de San Pedro, cameri, tronadora, hierba de San Pedro, retama, San Pedrito, San Pedro |
| PNat 095 | Fabaceae | <i>Vachellia farnesiana (L.) Wight & Arn.</i> | Huizache, aroma, huizache yóndiro |
| PNat 096 | Fabaceae | <i>Vachellia pennatula (Schtdl. & Cham.) Seigler & Ebinger</i> | Huizache tepame, huizache, tepame |
| PNat 097 | Fabaceae | <i>Vachellia schaffneri (S. Watson) Seigler & Ebinger</i> | Huizache chino, huizache prieto |
| PNat 098 | Asteraceae | <i>Verbesina serrata Cav.</i> | Vara blanca, palo cenizo |
| PNat 099 | Asteraceae | <i>Vernonia alamanii DC.</i> | Alcachofa de coyote, cuerepillo, flor azul, vara prieta |
| PNat 100 | Asteraceae | <i>Zaluzania augusta (Lag.) Sch. Bip.</i> | Limpia tuna, cashtinini, castinguíni, doradilla, vara blanca, vara de comadre |
| Cactáceas | | | |
| PNat 101 | Cactaceae | <i>Cylindropuntia imbricata (Haw.) F.M. Knuth</i> | Cardón, cardenche, nopalitos, tencholote, tincholote, tuna cardona, velas de coyote, tenopali, xoconochtli, coyonostli, entraña, joconostli, joconoxtli, tasajo, tasajo macho, tuna joconostli, tuna joconoxtli, xoconochtle, xoconostle, yanaxoconostle |
| PNat 102 | Cactaceae | <i>Lophocereus marginatus (DC.) S. Arias & Terrazas</i> | Órgano, cardón, órgano parado |
| PNat 103 | Cactaceae | <i>Mammillaria gigantea Hildm. ex K. Schum.</i> | Órgano cimarrón, órgano, pitayo cimarrón, |
| PNat 104 | Cactaceae | <i>Mammillaria petterssonii Hildm.</i> | Biznaga |
| PNat 105 | Cactaceae | <i>Myrtillocactus geometrizans (Mart. ex Pfeiff.) Console</i> | Garambullo, garbancillo |



| | | | |
|-----------------|--------------|--|--|
| PNat 106 | Cactaceae | <i>Opuntia joconostle</i> F.A.C. Weber ex Diguet | Xoconostle, duraznillo, huevo de gato, nopal joconostle, tuna xoconostle, xoco-noxtli, xoconochtli, ishcojó, joconol, joconoscle, joconostle, soconoscle, soconostle, tuna agria |
| PNat 107 | Cactaceae | <i>Opuntia robusta</i> H.L. Wendl. ex Pfeiff. | Nopal tapona, nopal camueso, nopal tapón, nopal taponochtle, nopal tapón. |
| PNat 108 | Cactaceae | <i>Opuntia streptacantha</i> Lem. | Nopal cardón, nopal hartón, tuna cardona |
| PNat 109 | Cactaceae | <i>Opuntia tomentosa</i> Salm-Dyck | Nopal chamacuero, lengua de vaca, nopal arrastradillo, nopal chamacuelo, nopal chamacuerito, nopal cimarrón, nopal de san Gabriel |
| PNat 110 | Cactaceae | <i>Stenocereus dumortieri</i> (Scheidw.) Buxb. | Órgano cimarrón, órgano, pitayo cimarrón, órgano, moco de dios, pitayo, pitayo candelero, cactus candelabro |
| PNat 111 | Cactaceae | <i>Stenocereus queretaroensis</i> (F.A.C. Weber) Buxb. | Pitayo, cardón pitayo, pitayo de Querétaro, cardón, pitahaya, pitajaya, pitaya, chaco, pitaya de Querétaro, pitayo |
| Magueyes | | | |
| PNat 112 | Asparagaceae | <i>Agave americana</i> MAGUEY BLANCO L. (ASPARAGACEAE) | Maguey blanco |
| PNat 113 | Asparagaceae | <i>Agave salmiana</i> subsp. <i>crassispina</i> (Trel.) Gentry (ASPARAGACEAE) | Maguey, maguey pulquero |
| PNat 114 | Asparagaceae | <i>Dasyllirion acrotrichum</i> (Schiede) Zucc. | Sotol verde, cucharilla |
| Palma | | | |
| PNat 115 | Asparagaceae | <i>Yucca filifera</i> Chabaud | Flor de palma, palma, izote, yuca seca, palma pita |

I.7. Inventario vegetal de especies nativas y endémicas para el municipio de Guanajuato

En el Instituto Municipal de Planeación de Guanajuato (IMPLAN GTO), se recabó la información de la riqueza florística que se encuentra en el municipio de Guanajuato, con base en las diferentes fuentes pertenecientes a la Secretaría de Medio Ambiente y Ordenamiento Territorial SMAOT, la Comisión Nacional para el Conocimiento y Uso de la Biodiversidad (CONABIO), así como diagnósticos, estudios y programas que se han realizado en Guanajuato capital. Esto con el fin de lograr un inventario florístico del municipio de Guanajuato.

...En septiembre de 2012 se publicó el Código Territorial para el Estado y los Municipios de Guanajuato (CTEMG) en cuyo artículo 280, párrafo segundo, se disponía, en su texto originario, que las autoridades municipales deberían realizar las actividades de forestación urbana con "especies apropiadas, preferentemente originarias de la región ecológica de que se trate".



“La SMAOT ha elaborado el Inventario de especies vegetales nativas del Estado de Guanajuato, con el objeto de que los municipios del estado de Guanajuato cuenten con un instrumento orientador para la elaboración y publicación de sus respectivas paletas vegetales, así como para la ejecución de los programas municipales de forestación urbana correspondientes, de conformidad con lo dispuesto en el CTEMG y en el propio inventario.”

Este listado recopila y enlista la flora nativa del municipio de Guanajuato e incluye 122 árboles y arbustos, 12 cactáceas, 3 Magueyes y 1 Palma, de especies endémicas y 16 árboles y palmas de especies endémicas. En cada listado se contemplan las siguientes características.

- **Familia.** Categoría taxonómica que comprende un conjunto de géneros que comparten una serie de caracteres.
- **Nombre científico.** Nomenclatura binominal de los organismos vivos. Las reglas para crear nombres científicos están escritas en los Códigos Internacionales de Nomenclatura y existe un código para cada disciplina: botánica, zoología, bacterias y virus.
- **Rango-Taxón:** Grupo de organismos emparentados en biología, que en una clasificación dada han sido agrupados, asignándole al grupo un nombre en latín, una descripción, y un “tipo”, de forma que el taxón de una especie es un espécimen o ejemplar concreto.
- **Forma de crecimiento:** Nos referimos a si es un arbusto, árbol, cactácea, maguey o palma.
- **Nombre común.** Nombre de la especie por la que es conocida y que no es el nombre científico.
- **Endemismo.** Especie limitada o distribuida en un área geográfica única.
- **NOM-059-SEMARNAT-2010.** Instrumento legal o Norma que se utiliza en México para proteger diferentes especies conforme a cuatro categorías que indican su estado de conservación. A continuación, se muestra el estatus en el que se pueden encontrar.
 - P En peligro de extinción
 - A Amenazada
 - Pr Sujeta a protección especial
 - E Probablemente extinto en el medio silvestre
- **LISTA ROJA DE LA UNIÓN INTERNACIONAL PARA LA CONSERVACIÓN DE LA NATURALEZA (UICN).** Lista de especies amenazadas que evalúa el estado de conservación de las especies, subespecies, variedades e incluso algunas subpoblaciones seleccionadas a escala mundial. Se muestra el estatus en el que se pueden encontrar.
 - EX Extinta
 - EW Extinta en estado silvestre
 - CR En peligro crítico
 - EN En peligro
 - VU Vulnerable
 - NT Casi amenazada



LC Preocupación menor
DD Datos Insuficientes
NE No evaluado

- **Convención sobre el Comercio Internacional de Especies Amenazadas de Fauna y Flora (CITES).** Se muestra el estatus en el que se pueden encontrar
 - Apéndice I Incluye especies amenazadas de extinción. El comercio de individuos de estas especies, se permite solamente en circunstancias excepcionales.
 - Apéndice II Incluye las especies que no necesariamente están amenazadas con la extinción, pero en las que el comercio debe ser controlado para evitar un uso incompatible con su supervivencia.
 - Apéndice III Contiene las especies que están protegidas al menos en un país, y que han solicitado a otras Partes de la CITES ayuda para controlar su comercio.
- **Especies Prioritaria** para la Conservación 2014. *De acuerdo a la Ley General de Vida Silvestre (LGVS).*
- **Follaje:** se refiere a la manera en que la especie vegetal pierde sus hojas. Perennifolio, mantiene sus hojas en las 4 estaciones del año; subcaducifolio, pierde las hojas en la estación desfavorable, como la época de sequía; y caducifolio, pierde sus hojas en estación desfavorable.
- **Porte en edad adulta:** Aspecto general de la planta referente al crecimiento total de la planta. Porte bajo, crece hasta máximo 3 metros de altura; medio, de 3 a máximo 5 metros de altura; alto, crece al menos 5 o más metros de altura; rastrera, planta de tallos tendidos que crece apoyándose en el suelo, donde se originan raíces adventicias; y enredadera, planta herbácea que nace del suelo y crece trepándose sobre otra planta.
- **Tolerancia:** Capacidad de las especies vegetales para subsistir, aun en ambientes (interno y externo) poco favorables, bajo tensiones, con función normal. Como por ejemplo subsisten a los diferentes eventos meteorológicos de heladas, sequias, salinidad, plagas y enfermedades.
- **Crecimiento:** tiempo de crecimiento de la planta en alcanzar su mínima altura, rápido 3 a 5 años, medio 5 a 10 años y lento mayor de 10 años.
- **Humedad:** requerimiento de humedad en el ambiente que la especie vegetal necesita, puede ser baja, moderada, alta.
- **Sol:** exposición de luz solar que la especie vegetal requiere como abundante, moderado o tolerante a la sombra que significa que puede crecer bajo sombra o muy poca luz solar.
- **Raíz:** Órgano de las plantas que crece en dirección inversa a la del tallo, carece de hojas e, introducido en tierra o en otros cuerpos, absorbe de estos o de aquella las materias necesarias para el crecimiento y desarrollo del vegetal y le sirve de sostén.
 - * Raíz pivotante sus extensiones secundarias crecen en la superficie del suelo, en el cual, el eje principal se halla mucho más desarrollado que sus ramificaciones.
 - * Raíz extendida, sus extensiones secundarias crecen en la superficie del suelo.
 - * Raíz superficial, crece horizontalmente y a nivel superficial del suelo.
- **Copa:** Las ramas y follaje de un árbol situados por encima del tronco principal o tallo, pueden ser redonda, cónica, plana / abanico, irregular, columnar, candelabro.



- **Servicios ambientales:** Mejoradores de suelo, infiltración de agua, refugio para fauna, captura de CO₂, retención de partículas contaminantes, reducción de radiación solar.
- **Espacio urbano:** área o espacio dentro de los centros urbanos de la población. Banquetas, camellones, parque lineal >12m, parque / plaza, bosque urbano, ciclo vía, sendero peatonal, talud, estacionamiento, cultural.
- **Restricciones:** Especies vegetales que debido a su desarrollo, necesidades e importancia se pueden plantar en diferentes zonas como si es apta para plantación en zona rural, en márgenes de arroyos o apta como especie multipropósito (rezago social).

Se busca que dicha herramienta sirva de guía para urbanistas, desarrolladores, constructores y a la ciudadanía en general en la selección de las especies vegetales idóneas a instalar en las áreas verdes a que se tiene derecho, no sólo como meros elementos decorativos, sino como una infraestructura de servicios ambientales en su calle, colonia o ciudad.

El carácter de ciudadanía incluye asumir nuestro compromiso tácito de vida para retribuir a la naturaleza la deuda de oxígeno que nos proporciona y mantiene en funciones. Considerando que en las ciudades se requiere un árbol por cada tres habitantes, tal circunstancia nos coloca en estatus deficitario y en la urgente necesidad de poner a funcionar mecanismos que abonen a la reducción de las emisiones y, en paralelo, ante la obligación de participar activamente en los programas oficiales permanentes de protección, conservación e incremento de la masa vegetal y forestal en los cuales la ciudadanía participante debe ser formal, debida y legalmente estimulada.



Bibliografía y referencias

Secretaría de Medio Ambiente y Ordenamiento Territorial. 2020. Documento Técnico Base del Inventario de Especies Vegetales Nativas del Estado de Guanajuato. SMAOT. Guanajuato, México.

Secretaría de Medio Ambiente y Ordenamiento Territorial, Baez-Montes, O., (2018). Mamíferos de las Áreas Naturales Protegidas del Estado de Guanajuato.

<https://smaot.guanajuato.gob.mx/sitio/areas-naturales-protegidas#inventarios-faunisticos>

DRN. Dirección de Recursos Naturales. 2016. Listado florístico del Inventario de las Áreas Naturales Protegidas del Estado de Guanajuato. Instituto de Ecología del Estado de Guanajuato.

Diagnóstico y programa de manejo. Parque Ecológico “El Orito” Guanajuato, Gto., 2001.

Martínez Cruz, Juan, & Téllez-Valdés, Oswaldo (2004). Listado florístico de la Sierra de Santa Rosa, Guanajuato, México. Boletín de la Sociedad Botánica de México, (74),31-49. [fecha de Consulta 23 de Marzo de 2020]. ISSN: 0366-2128. Disponible en: <https://www.redalyc.org/articulo.oa?id=577/57707403>

Estudio previo justificativo para el establecimiento del Área Natural Protegida: “Cerros la Bufa, los Picachos y el Hormiguero”, en el municipio de Guanajuato, Gto

Martinez,J., Tellez, O.,& Ibarra, G. (abril, 2019). Estructura de los encinares de la sierra de Santa Rosa, Guanajuato, México. Rev. Mex. Biodiv. vol.80 no.1. Recuperado de http://www.scielo.org.mx/scielo.php?script=sci_arttext&pid=S1870-34532009000100017

Comisión Nacional para el conocimiento y Uso de la Biodiversidad (CONABIO). 2012. La biodiversidad en Guanajuato: Estudio de Estado. Comisión Nacional para el Conocimiento y Uso de la Biodiversidad (CONABIO)/Instituto de Ecología del Estado de Guanajuato (IEE). México.

Villarreal H., M. Álvarez, S. Córdoba, F. Escobar, G. Fagua, F. Gast, H. Mendoza, M. Ospina Y A.M. Umaña. Segunda edición. 2006. Manual de métodos para el desarrollo de inventarios de biodiversidad. Programa de Inventarios de Biodiversidad. Instituto de Investigación de Recursos Biológicos Alexander von Humboldt. Bogotá, Colombia. 236 p.

<http://www3.gobiernodecanarias.org/medusa/ecoblog/acaspern/files/2015/03/TEMA-1-IDENTIFICACION-DE-LAS-ESPECIES-VEGETALES2.pdf>



PATRIMONIO
ARQUEOLÓGICO
GUANAJUATO



PATRIMONIO
ARQUEOLÓGICO

GUANAJUATO

CAPÍTULO II. PATRIMONIO ARQUEOLÓGICO

II.1. Introducción y contextualización

La zona que ocupa la actual delimitación política administrativa del estado de Guanajuato estuvo en dos regiones culturales prehispánicas: el occidente (dominado por el imperio tarasco) y la región norteña. En el siglo XVI los territorios norteños (estados de Guanajuato, Aguascalientes, Zacatecas, altiplano potosino, Coahuila, Sonora, Chihuahua, Arizona y Nuevo México) formaban parte de lo que los mexicas llamaban la Chichimecatlalli (tierra de los chichimecas), habitada tanto por grupos nómadas como por grupos de agricultores sedentarios.

Guanajuato fue habitado por diversos grupos sedentarios y nómadas, por ser una zona de transición entre Mesoamérica y Aridoamérica. Las condiciones ambientales propiciaron el asentamiento en tres periodos principales: el Preclásico (400-100 a.n.e.), el Clásico (Clásico tardío del 200/300 -900 d.n.e. y Preclásico terminal del 100 a.n.e.-300 d.n.e.) y el posclásico (900-1521 d.n.e.).

En el Preclásico Tardío tuvo como primeras sociedades agrícolas en Chupícuaro; en el Clásico se da un notable incremento en la cantidad de asentamientos debido a las condiciones propicias del entorno ambiental y climático, teniendo como ejemplos entre los más representativos como Plazuelas, Cerro Barajas, Peralta, El Cópore y Cañada de la Virgen, sitios cuyo apogeo ocurrió en el Epiclásico, durante los siglos VI y VII algunos grupos del Bajío se trasladaron al centro de México en la última época de Teotihuacán y el surgimiento de Tula; finalmente, en el Posclásico se abandonó la región norte del río Lerma. (Redacción Arqueología Mexicana, 2008)

En el Estado de Guanajuato se tienen registrados oficialmente 1,327 sitios arqueológicos, distribuidos en los 46 municipios; entre los municipios con mayor número de sitios están Valle de Santiago (122), Salvatierra (103), San Miguel de Allende (89), Salamanca (80) y Yuriria (73), según el proyecto del Programa de Desarrollo Urbano del Estado de Guanajuato del 2005, con información del entonces Atlas Arqueológico Nacional del INAH (Horta R., 2005).

En la siguiente figura se observa que la zona sur y sureste del estado tiene mayor concentración de sitios con valor arqueológico identificados por el INAH, reconociendo otros sitios con la tradición Chupícuaro en el sur de Guanajuato, pensando que en su tiempo conformó una unidad político territorial. Igualmente, se considera que el Río Lerma fue una frontera ecológica en sentido norte sur del oriente del estado, que permitió a los pueblos asentarse y desarrollar la agricultura en esta zona; por otro lado, las áreas del noroeste del estado fueron de mayor aridez y entre los siglos X y XI d.n.e. abandonaron estas áreas (Braniff C., 2008).

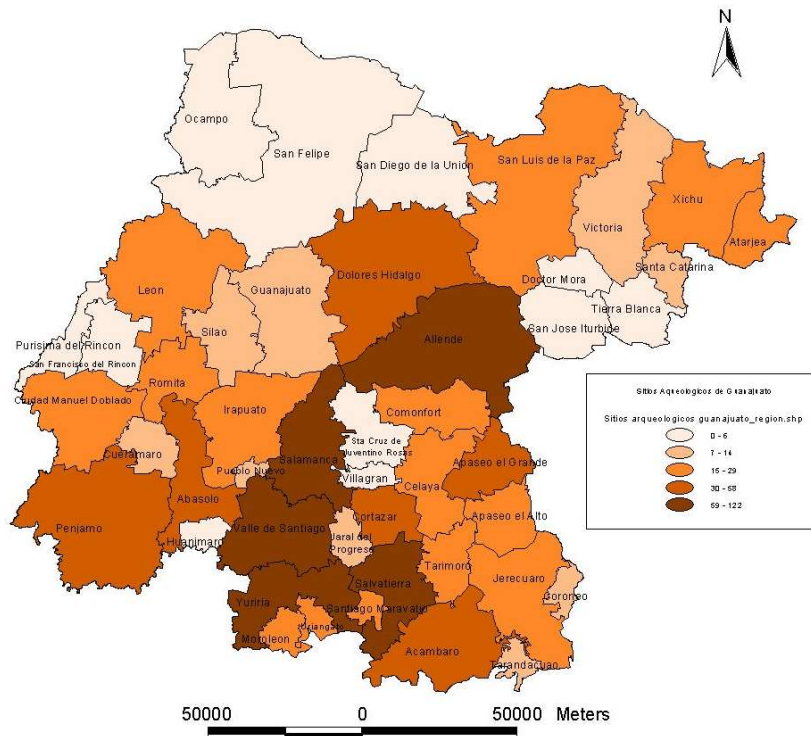


Figura 1. Sitios arqueológicos por municipio en el Estado de Guanajuato.
Fuente: Programa de Desarrollo Urbano del Estado de Guanajuato (2005)

II. 2. Sitios arqueológicos en el municipio de Guanajuato

El Instituto Nacional de Antropología e Historia (INAH) ha identificado en el municipio sitios arqueológicos en el municipio, en las siguientes localidades, concentrándose en la zona sur¹:

- Cerro del Sombrero (dos sitios)
- Capulín de Bustos- La Baraña (Ejido)
- Cañada de Bustos (dos sitios)
- Capulín de Bustos (El Capulín)
- San José de Llanos (dos sitios)

De forma particular, el municipio de Guanajuato es una zona sin amplios registros arqueológicos, sin embargo, se tienen algunos sitios vinculados al suroeste en Silao, con patios hundidos del periodo Clásico. Actualmente se puede ubicar la zona con mayor concentración de vestigios entre las localidades de Cañada de Bustos y San José de Llanos, así como las inmediaciones de la Presa de La Purísima. En la siguiente figura se observa la ubicación general de los sitios arqueológicos del municipio.

¹ En algunas localidades se pueden encontrar uno o más sitios de diferentes características, pudiendo ser concentración de materiales y/o estructuras en el mismo punto.

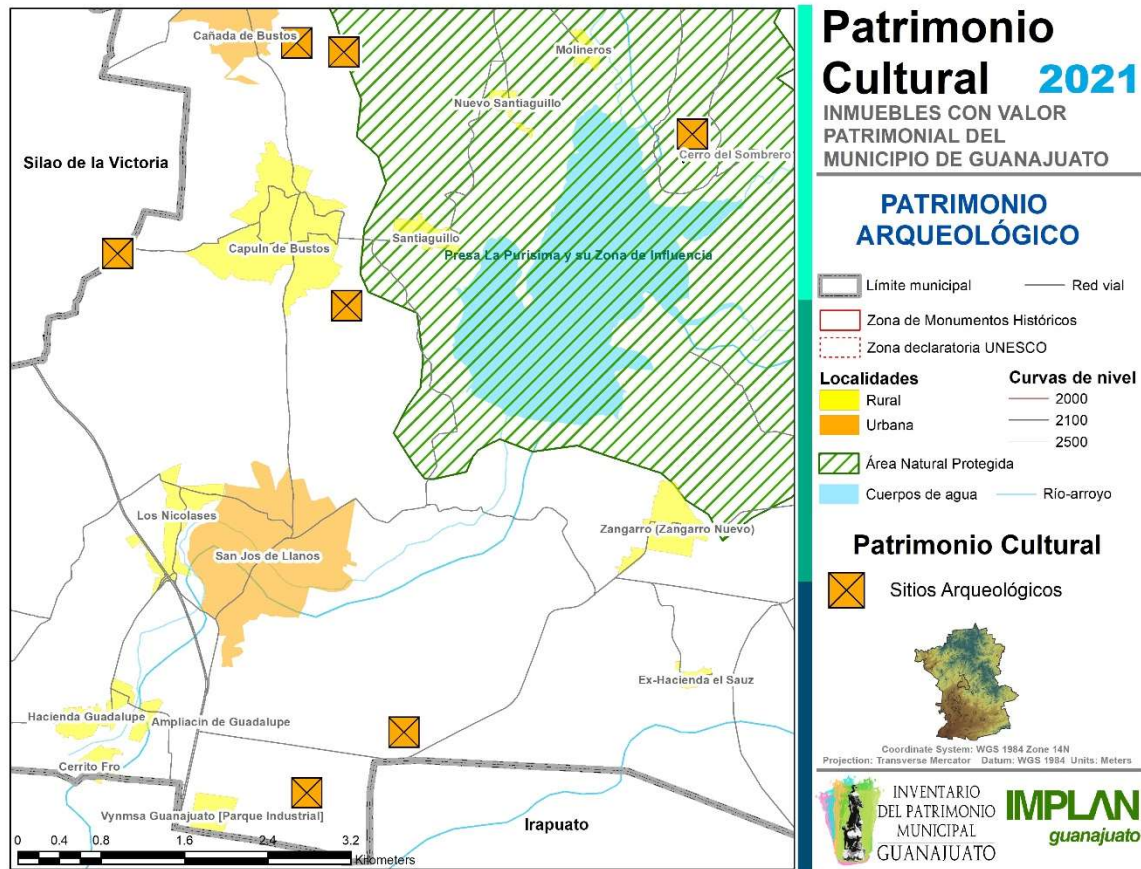


Figura 2. Sitios arqueológicos del municipio de Guanajuato catalogados por INAH
Fuente: Elaboración propia

Es de aclarar que un sitio arqueológico es “un lugar que contiene restos de una o más ocupaciones humanas observables en un plano de exposición cualquiera y cuyo contorno se define en función del concepto de suelo estéril²” (Berenguer, 1984), por ello, es una concentración de restos materiales y estructuras, encontrando restos humanos y está constituido por la presencia de artefactos, elementos estructurales, suelos de ocupación y otra serie de anomalías.

El municipio de Guanajuato no cuenta con estructuras arquitectónicas que indiquen presencia constante de grupos humanos. Uno de los sitios de mayor relevancia y con potencial turístico es el Cerro del Sombrero, que se localiza dentro del Área Natural Protegida Presa de la Purísima y su Zona de Influencia, un sitio de importancia prehispánica que contiene vestigios arqueológicos como petroglifos.

II.2.1. Observaciones de campo

Uno de los puntos de gran interés para los guanajuatenses es el conjunto montañoso de La Bufa, El Hormiguero y Los Picachos, por lo que se han realizado estudios de la zona y se

² El suelo estéril es aquella porción de espacio cuya densidad de elementos arqueológicos es igual a cero.

subraya la información prehispánica, como es el caso de Rocha, quien menciona que "... destacan los hallazgos realizados por Ana María Crespo que sugieren la existencia de pintura rupestre, decimonónica y contemporánea, unas completamente deterioradas, otras remozadas y otras ya desaparecidas." (Rocha, 2020, p. 208)

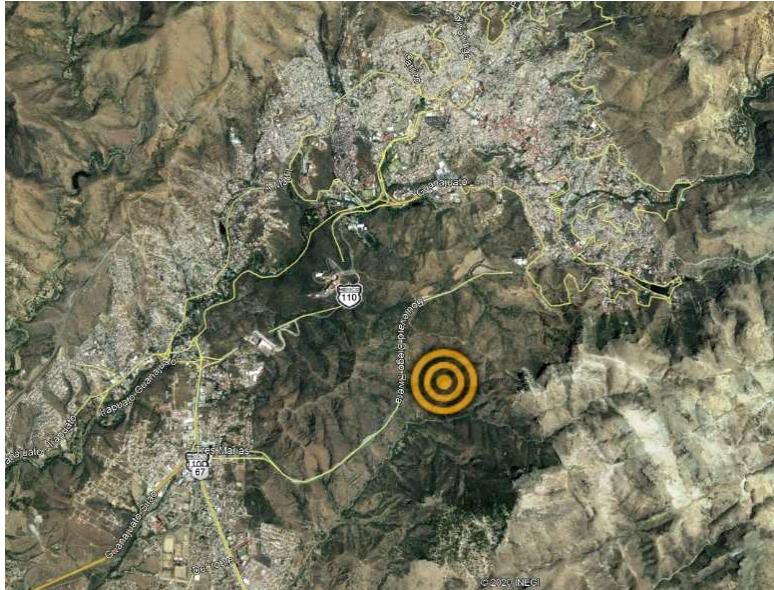


Figura 3. Localización del conjunto de La Bufa y su entorno.

En los instrumentos de planeación, específicamente en el proyecto del Programa Municipal de Desarrollo Urbano y Ordenamiento Ecológico Territorial (PMDUOET) del 2020 se ha propuesto formalizar la conservación de la zona, en la figura de una Zona de Conservación Ecológica, según el apartado de Áreas Naturales Protegidas del Código Territorial para el Estado y los Municipios de Guanajuato, de los artículos 87 a 108.

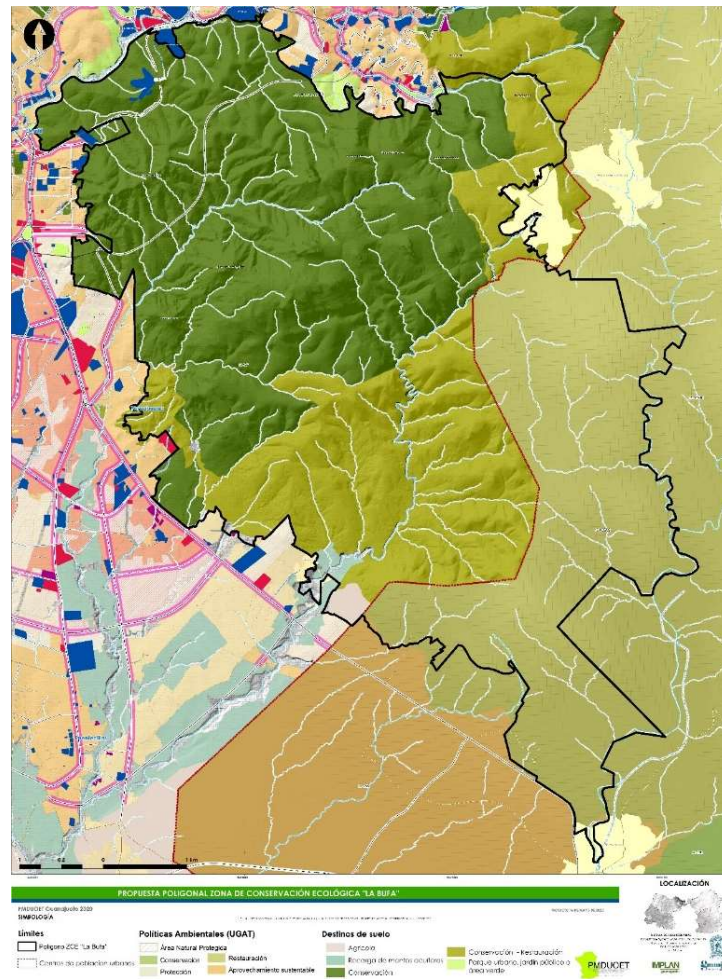


Figura 4. Propuesta de integración de polígonos y zonificación básica para la Zona de Conservación Ecológica La Bufa, El Hormiguero y Los Picachos
Fuente: Implan Guanajuato, Proyecto PMDUOET (2020)

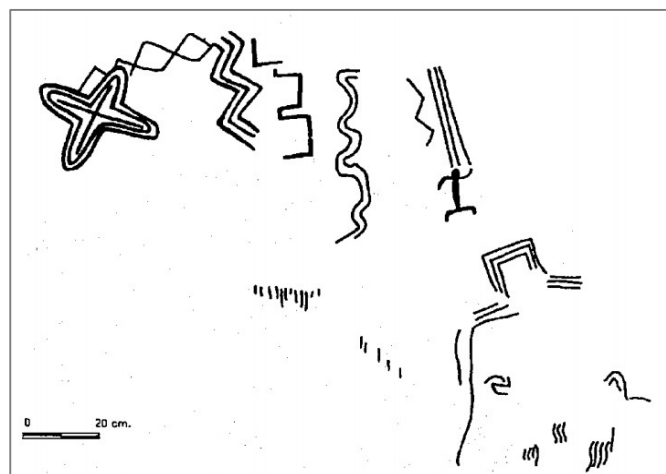


Figura 5. Figuras de tradición prehispánica que existieron en la pared norte de la cueva de San Ignacio (Crespo 1999, citado en Rocha, 2020, p. 208)

En la zona se ha reportado un hallazgo de campo de una punta de flecha en material de piedra riolita, identificada en el año 2020, mostrando sus formas características y un tamaño de 3 cm, como se aprecia en la siguiente figura.



Figura 6. Punta de flecha de riolita. Fuente: Ramírez (2020)

Por otro lado, al norte del municipio en la localidad Cueva del Cedro, en una propiedad privada se encuentra una cueva natural que tiene formas geométricas de colores rojizos pintadas en sus paredes, aunque no se ha confirmado por el INAH su autenticidad, el informante señala que son obra de grupos Pames de los Chichimecas. Para esto, se deben hacer estudios históricos institucionales en materia para verificar su legitimidad.

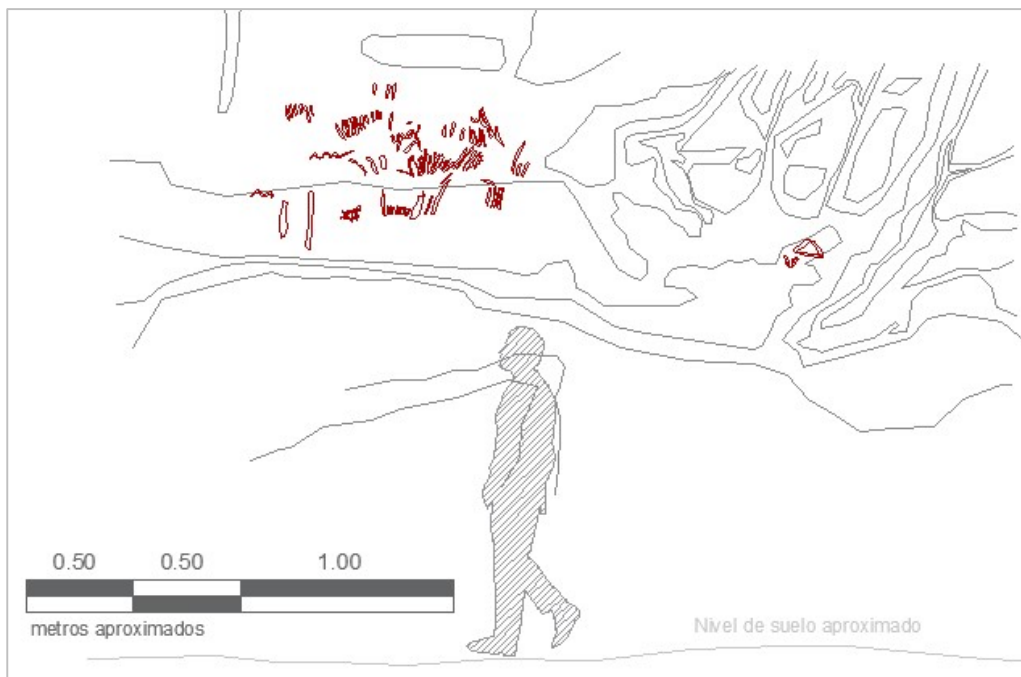


Figura 7. Pinturas presuntamente prehispánicas en Cueva del Cedro
Fuente: Elaboración propia con información de campo

II.3. Síntesis

En conjunto con la información del INAH y las observaciones de campo, se ha identificado en el municipio nueve sitios arqueológicos, como se observa en la siguiente tabla³:

| No. | Clave de Ficha | Clave INAH | Sitio | Tipo |
|-----|----------------|------------------------------|---|---|
| 1 | PCAr0001 | F14C5311001R, F14C5311007 | Cerro del Sombrero | Estructuras (petroglifos) / Concentración de materiales |
| 2 | PCAr0002 | F14C5311003 | San José de la Baraña | Estructuras / Concentración de materiales |
| 3 | PCAr0003 | F14C5311004 | Cañada de Bustos (II) | Concentración de materiales |
| 4 | PCAr0004 | F14C5311005 | Cañada de Bustos (I) | Estructuras / Concentración de materiales |
| 5 | PCAr0005 | F14C5311006 | El Capulín (Capulín de Bustos) | Estructuras / Concentración de materiales |
| 6 | PCAr0006 | F14C5311021 | San José de Llanos (II) | Concentración de materiales |
| 7 | PCAr0007 | F14C5311022 | San José de Llanos (I) | Estructuras / Concentración de materiales |
| 8 | PCAr0008 | Fuera de registro | Cerro de la Bufo y sus inmediaciones | Observación de campo: hallazgos de materiales y herramientas |
| 9 | PCAr0009 | Fuera de registro | Cueva del Cedro | Observación de campo: pinturas prehispánicas (a verificar) |

Fuente: Elaboración propia con información del Centro INAH Guanajuato y trabajo de campo

Esta tabla corresponde a las fichas anexas a este capítulo, organizada por la categoría “Clave de Ficha”, las cuales detallan la información de cada sitio.

Bibliografía y referencias

- Berenguer, J. (1984). Problemas con la definición de sitio arqueológico. *Arqueología y Ciencia. Segundas jornadas* (págs. 61-80). Santiago de Chile: Museo Chileno de Arte Precolombino.
- Braniff C., B. (Julio-agosto de 2008). Guanajuato en la historia. *Arqueología Mexicana*, XVI(92), 28-35.
- Horta R., M. G. (2005). *Programa de Desarrollo Urbano del Estado de Guanajuato*. Guanajuato: Gobierno del Estado de Guanajuato.
- Redacción Arqueología Mexicana. (julio-agosto de 2008). Guanajuato: historia y arqueología. *Arqueología Mexicana*, XVI(92), 24-27.

³ La ubicación georreferenciada de los sitios arqueológicos se reserva debido a la salvaguarda y respeto necesario para evitar conflictos territoriales.



PATRIMONIO
ARQUITECTÓNICO
GUANAJUATO



PATRIMONIO
ARQUITECTÓNICO

GUANAJUATO



CAPÍTULO III. PATRIMONIO ARQUITECTÓNICO

III.1. Introducción

En este apartado definiremos algunos conceptos relativos al patrimonio, la cultura y otros más que se encuentran intrínsecos en este inventario, para de esta manera tener una claridad al exponer que es lo que entendemos por cada concepto, así mismo para identificar las variables que se deben tomar en cuenta para analizar e incluir en los instrumentos que nos ayuden a exponer el patrimonio con que cuenta nuestro municipio.

Así mismo expondremos los métodos, estrategias y técnicas que se utilizaron para inventariar los distintos tipos de patrimonio identificados, así como la descripción del equipo y tiempos en los que se realizó dicha labor, por último, describiremos los métodos de análisis que se utilizaron para procesar el producto final en donde se exponen los datos de cada elemento inventariado.

Siendo una ciudad que tiene su origen desde una época temprana del virreinato, Guanajuato concentra una cantidad importante de elementos arquitectónicos cuya mayoría se concentra en la actualmente decretada Zona de Monumentos Históricos, mismos que por su relevancia decretada y como importante zona turística de interés internacional se han mantenido en un buen estado de conservación.

En el municipio se tiene una relación de 826 inmuebles y monumentos históricos catalogados por el INAH, distribuidos en localidades del municipio, tanto dentro como fuera de la ciudad de Guanajuato, mismos que se tomaron como base para realizar la actualización de la información del catálogo, adicionando nuevos elementos para el inventario.

El distrito minero que destaca por sus monumentos históricos y cercanía con la ciudad de Guanajuato es la Veta Madre. Los vestigios de las minas, bocaminas, tiros y ex haciendas en su mayoría se encuentran dentro de la poligonal de Zona de Patrimonio Mundial y las más alejas se encuentran en la Zona de Amortiguamiento del Patrimonio Mundial definida por la UNESCO.

III.2. Marco de referencia del estado de conservación

En este apartado definiremos las categorías de referencia para definir el estado de conservación de los distintos elementos que componen un inmueble catalogado, los cuales son de acuerdo a las fichas: Fachada, Muros, Entrepiso, Techo y Elementos Escultóricos, comenzaremos por mencionar una pequeña definición de cada elemento seguido de las categorías de conservación, señalando a que se refiera cada una.

Fachada; Son los elementos del inmueble que pueden ser percibidos desde el exterior, que en su conjunto forman una composición que caracteriza a la construcción, en ella podemos leer el estilo arquitectónico y la tipología del edificio, la fachada la incluyen los paramentos exteriores (muros que pueden verse desde la vía pública), puertas, ventanas, pórticos, herrería, molduras, etc.

En este campo (Fachada) se llena primeramente con el material que predomina en la fachada, dentro de los inmuebles catalogados por INAH, donde predominan edificios del



siglo XVIII y XIX el material predominante puede ser Cantera, Adobe, Cantera y Adobe, Ladrillo, Ladrillo y cantera, refiriéndonos a los muros de la fachada, generalmente todos estos tipos de muros aplanados con mortero de cal. Los inmuebles catalogados hacia el siglo XX y XXI comúnmente pueden ser de Cantera, Ladrillo y Concreto armado, aplanados con mortero de cemento. Por otro lado, las construcciones más antiguas que datan del siglo XVI y XVII comúnmente son de Cantera y Adobe.

El marco de referencia a usar en el caso del estado de conservación de las fachadas es el siguiente:

-Excelente; Los elementos de la fachada lucen intactos o en buen estado de conservación considerando su antigüedad, no presentan grietas, desgajes, humedad o algún elemento perceptible de desgaste por el tiempo.

-Bueno; Los elementos de la fachada lucen sin ningún tipo de elemento perceptible de degradación como humedad, grietas y desgajes, salvo algún tipo de desperfecto menor ocasionado por el tiempo en los elementos expuestos de cantera, en la pintura, en la herrería y carpintería.

-Regular; Los elementos de la fachada presentan desperfectos ocasionados por el tiempo, aparecen comúnmente desperfectos en los elementos de cantera, pintura, herrería carpintería y en este caso comienzan a aparecer desperfectos en el aplanado, como desgajes de aplanado no tan grandes, crecimiento un poco irregular de vegetación invasiva pero no tan notoria y desperfectos no tan notorios causados por el vandalismo como herrería o carpintería chueca o rota y grafitti pequeño.

-Malo; Los elementos de la fachada presentan un estado de deterioro notorio, aquí podemos observar desgajes en cualquier elemento, humedad, grietas en los paramentos, herrería y carpintería deteriorada, o bien vandalismo muy notorio como grafitti que cubra al menos un octavo de los paramentos, algún elemento destruido a causa del vandalismo, vegetación invasiva muy notoria, estado de abandono absoluto, y más tipos de situaciones y elementos que atenten contra los elementos de la fachada.

-Muy deteriorado; Los elementos de la fachada presentan un estado de deterioro que denotan la degradación total o parcial de los materiales, puede ser visible la ausencia de partes del paramento, herrajes, puertas, ventanas, elementos escultóricos adosados a los paramentos, etc.

Muros; Se refiere a todos los paramentos del inmueble: estructurales y no estructurales, externos e internos, tal y como es en el caso de las fachadas, en los inmuebles catalogados por INAH predominan los muros de cantera, adobe y ladrillo, recubiertos con mortero de cal, posteriormente en el siglo XX y XXI aparecen muros de concreto y tabique de cemento, recubiertos con mortero de cemento.

El marco de referencia a usar en el caso del estado de conservación de los muros es el siguiente:

-Excelente; Los muros lucen intactos no presentan grietas, desgajes, humedad o algún elemento perceptible de desgaste por el tiempo, o bien han sido restaurados.

-Bueno; Los muros lucen sin ningún tipo de elemento perceptible de degradación como humedad, grietas y desgajes, salvo algún tipo de desperfecto menor ocasionado por el tiempo en los elementos expuestos de cantera o en la pintura.

-Regular; Los muros presentan desperfectos ocasionados por el tiempo, aparecen comúnmente desperfectos en los elementos de cantera y pintura, y en este caso



comienzan a aparecer desperfectos en el aplanado, como desgajes de aplanado no tan grandes o solo un poco de humedad.

-Malo; Los muros presentan un estado de deterioro notorio, aquí podemos observar desgajes en cualquier elemento expuesto, desgajes de aplanado, humedad notoria o grietas no estructurales que se muestran a simple vista.

-Muy deteriorado; Los muros presentan un estado de deterioro que denota la degradación total o parcial del paramento o bien grietas estructurales que se muestran a simple vista.

Entrepiso; Tipos de entrepiso: bóvedas de cantera, bóvedas de ladrillo, entramados de madera, barro recocido y tierra, y losas de concreto armado.

Techo; Tipos de techos: bóvedas de cantera, bóvedas de ladrillo, entramados de madera, barro recocido y tierra, Armaduras de madera y tejas de barro recocido y losas de concreto armado.

Elemento escultórico (E. Escult.); Se refiere a los elementos de ornato que bien pueden estar presentes en la fachada o bien al interior del inmueble, nos referimos a fuentes, esculturas, estatuas o maceteros grandes originales de la época, en este caso nos referimos a elementos escultóricos originales, es decir que sean propios del inmueble al momento de su construcción, no contaremos lo elementos que se hayan adicionado posterior a la construcción del inmueble, pero si los mencionaremos en el apartado de descripción del inmueble presentado en la ficha.

El marco de referencia a usar en el caso del estado de conservación de los elementos escultóricos es el siguiente:

-Excelente; el elemento escultórico luce intacto y no presenta algún tipo de desperfecto ocasionado por el tiempo o bien ha sido restaurado.

-Bueno; el elemento escultórico no presenta ningún indicio de degradación como humedad, grietas y desgajes, salvo algún tipo de desperfecto menor ocasionado por el tiempo.

-Regular; aparecen algunos tipos de desperfectos, pero no tan notorios como desgajes, caída de pintura, algún tipo de golpe o impacto menor, sin embargo, el elemento guarda gran parte de su integridad.

-Malo; el elemento presenta un estado de deterioro como grietas notorias, impactos que hayan desprendido alguna parte del elemento, humedad notoria, vandalismo (grafitti, golpes, robo de alguna parte del elemento), o bien alguna mala intervención en el elemento (adición de objetos o materiales fuera de contexto).

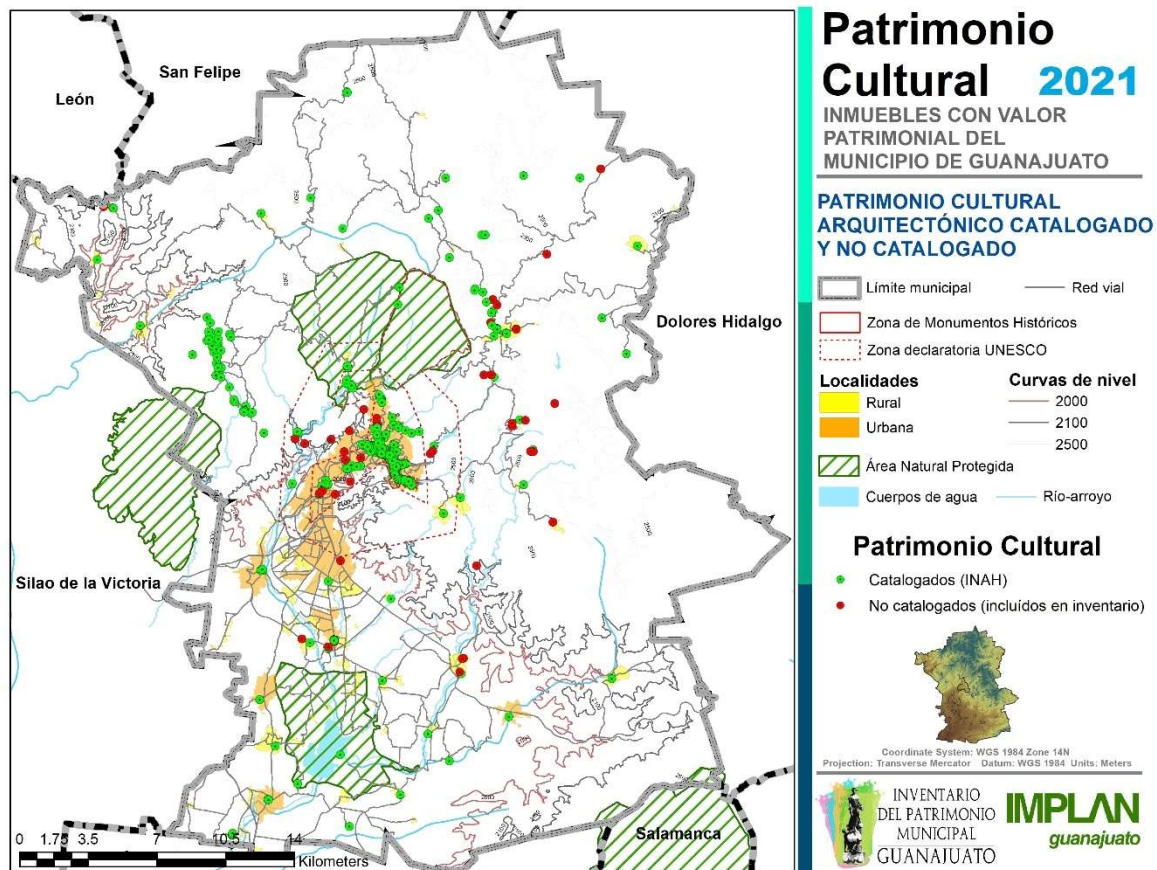
-Muy deteriorado; el elemento se muestra en pésima condición, no se conserva la totalidad del elemento, se presentan condiciones que presenten un desgaste excesivo como humedad severa, grietas muy notorias, corrosión muy notoria, etc.

Elementos modificados o adicionados; nos referimos a aquellos elementos que fueron modificados o adicionados posterior a la construcción original del inmueble, puede tratarse de elementos escultóricos que no son originales al edificio, puertas o ventanas que no estén en el proyecto original, herrería o carpintería que remplazó a la original o cualquier otro de adición al proyecto original. Si en la visita a campo se observa cualquiera de estos elementos se menciona en el apartado de descripción del inmueble.



III.3. Resultados

Para este capítulo, se obtuvo un levantamiento total de 836 fichas, las cuales 750 (89.71%) son resultado de la actualización de las fichas nacionales del Catálogo de Monumento Histórico Inmueble del INAH, que se realizó entre 1989 a 1991 para el municipio de Guanajuato; y 86 fichas (10.29%) son de inmuebles con valor arquitectónico que no están en el Catálogo de cualquier época de construcción, desde siglo XVI hasta siglo XXI.



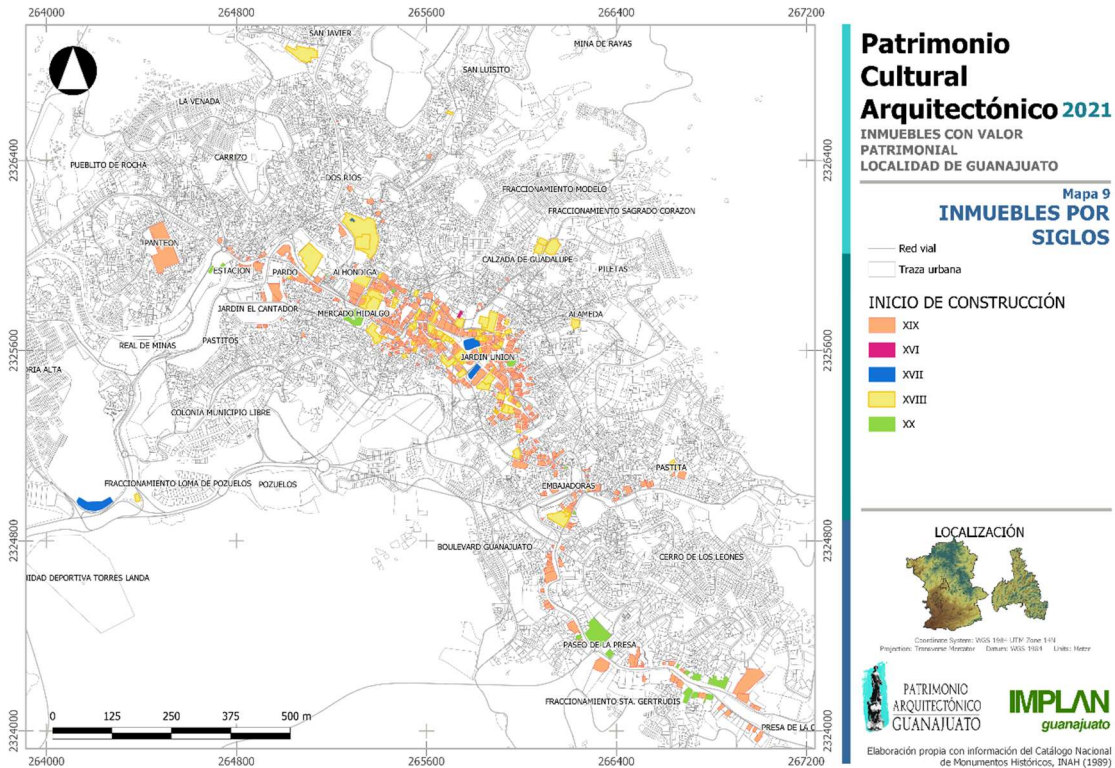
La época de construcción es variada, ya que se han registrado intervenciones de diferentes siglos en el mismo inmueble, por lo que en la siguiente tabla se registra el siglo de inicio de la construcción y a continuación, los mapas de distribución espacial en el territorio de la cabecera (La Cañada), así como en el resto del municipio:

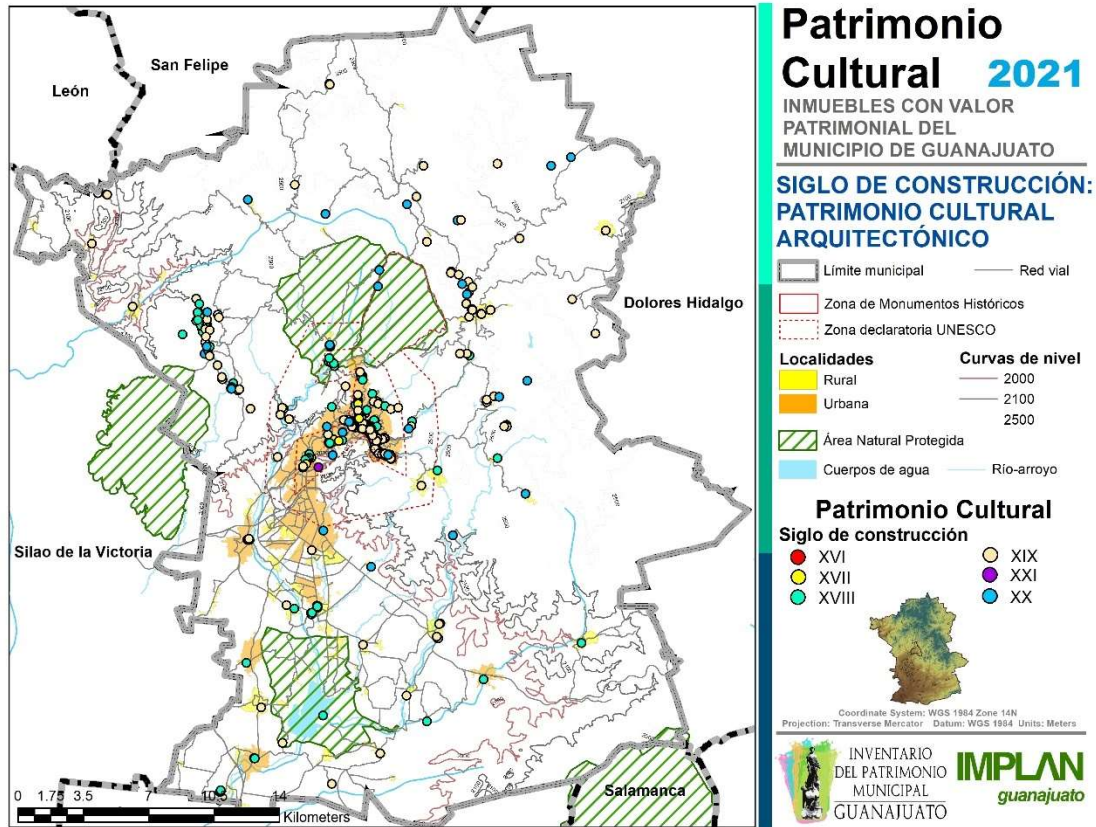
| Siglo | Número de fichas | Porcentaje del total |
|-----------------|------------------|----------------------|
| XVI | 1 | 0.12% |
| XVII | 17 | 2.03% |
| XVIII | 159 | 19.02% |
| XIX | 594 | 71.05% |
| XX | 62 | 7.42% |
| XXI | 1 | 0.12% |
| Sin información | 2 | 0.24% |



PATRIMONIO ARQUITECTÓNICO GUANAJUATO

Algunos elementos dentro del inventario se encuentran datados por su creación entre el siglo XVIII o XIX, sin embargo, en levantamiento de campo se observaron elementos y estilos constructivos previos (posiblemente XVII o XVIII respectivamente), además de corresponder a contextos geográficos e históricos anteriores; por citar algunas como las haciendas de beneficio de las actuales zonas de San Javier, Cata, San Luisito y Mellado, así como los conjuntos mineros de la veta de La Luz, al norte de la cabecera municipal. Por lo anterior, se sugiere realizar investigaciones históricas y arquitectónicas para conocer su correcto siglo de origen.





Del total, se enlista a continuación el número de fichas por localidad:

| Localidad | No. Fichas | Porcentaje del total |
|---------------------|------------|----------------------|
| Arperos | 1 | 0.12% |
| Calderones | 2 | 0.24% |
| Calvillo | 1 | 0.12% |
| Campuzano | 1 | 0.12% |
| Cañada de Bustos | 1 | 0.12% |
| Cañada de la Virgen | 1 | 0.12% |
| Capulín de Bustos | 1 | 0.12% |
| Carbonera | 1 | 0.12% |
| Cueva del Cedro | 2 | 0.24% |
| Cuevas | 1 | 0.12% |
| El Cedro | 1 | 0.12% |
| El Chocolate | 1 | 0.12% |
| El Coyote | 1 | 0.12% |
| El Cubo | 1 | 0.12% |
| El Establo | 1 | 0.12% |
| El Laurel | 1 | 0.12% |
| El Resbalón | 1 | 0.12% |
| El Sauz | 1 | 0.12% |
| El Tejabán | 1 | 0.12% |

| Localidad | No. Fichas | Porcentaje del total |
|------------------------|------------|----------------------|
| Mexiamora | 3 | 0.36% |
| Mineral de La Fragua | 4 | 0.48% |
| Mineral de La Luz | 37 | 4.42% |
| Monte de San Nicolas | 3 | 0.36% |
| Peñafiel | 3 | 0.36% |
| Peregrina | 5 | 0.60% |
| Puentecillas | 9 | 1.08% |
| Quinteros | 1 | 0.12% |
| Rancho de en medio | 1 | 0.12% |
| Rancho Viejo | 2 | 0.24% |
| Rosa de Castilla | 1 | 0.12% |
| San Bartolo | 2 | 0.24% |
| San Ignacio | 5 | 0.60% |
| San José de Llanos | 3 | 0.36% |
| San José de Pinos | 3 | 0.36% |
| San José del Rodeo | 3 | 0.36% |
| San Juan del Rodeo | 2 | 0.24% |
| San Nicolás del Chapín | 1 | 0.12% |
| San Pedro Gilmonene | 7 | 0.84% |



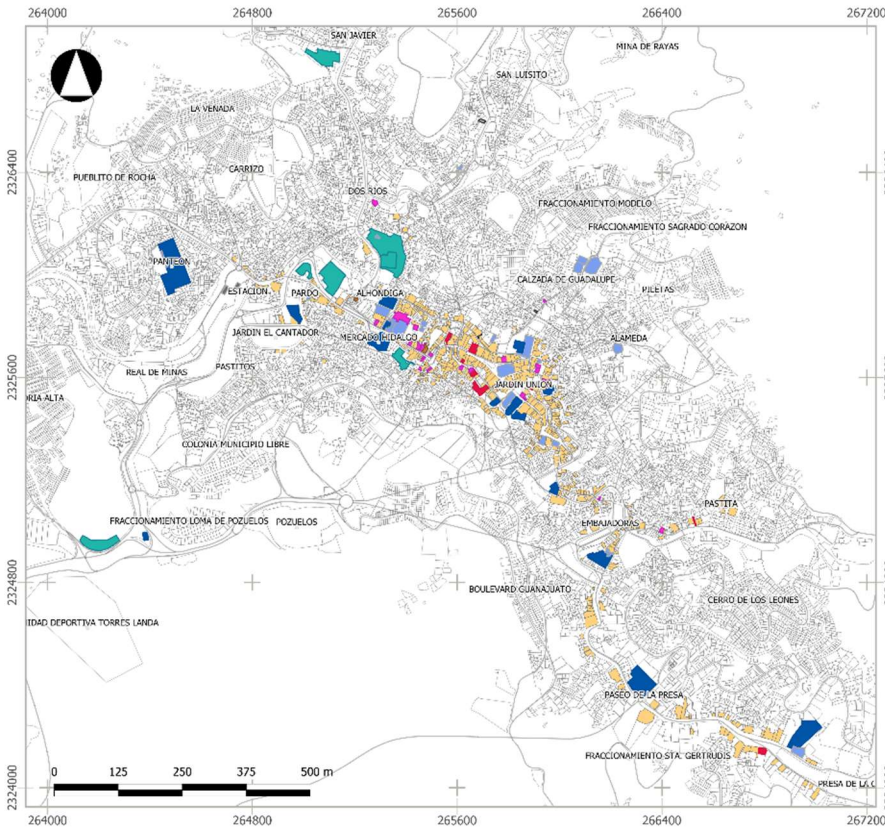
| | | | | | |
|--------------------------|-----|--------|--------------------------|----|-------|
| El Terrero | 1 | 0.12% | Sangre de Cristo | 3 | 0.36% |
| El Zangarro | 1 | 0.12% | Santa Ana | 8 | 0.96% |
| Ex hacienda de Guadalupe | 5 | 0.60% | Santa Catarina de Cuevas | 1 | 0.12% |
| Guanajuato | 619 | 74.04% | Santa Rosa | 13 | 1.55% |
| La Concepción | 2 | 0.24% | Santa Teresa | 5 | 0.60% |
| La Sauceda | 1 | 0.12% | Santo Domingo | 1 | 0.12% |
| La Trinidad | 1 | 0.12% | Sierra de Santa Rosa | 1 | 0.12% |
| Lagunillas | 2 | 0.24% | Socavón de Burgos | 2 | 0.24% |
| Llanos de la Fragua | 1 | 0.12% | Tajo de Adjuntas | 6 | 0.72% |
| Llanos de Santa Ana | 6 | 0.72% | Valenciana | 7 | 0.84% |
| Los Lorenzos | 1 | 0.12% | Villalpando | 3 | 0.36% |
| Los Martínez | 1 | 0.12% | Yerbabuena | 1 | 0.12% |
| Marfil | 28 | 3.35% | | | |

Del total de las fichas levantadas se destaca que el uso de origen con mayor porcentaje es el habitacional (63.76%), seguido del tipo religioso (12.08%), hacendario (6.70%), entre otros. En 1989 sobre los inmuebles catalogados del INAH, se señala que el uso habitacional disminuyó a un 32.06%, mientras que el uso mixto aumentó a un segundo lugar con 20.81%, en un tercer lugar se registraron el 10.89% con la categoría sin uso y, cercano en cuarto lugar un 10.17% de inmuebles sin información. Al año 2021 las tres primeras categorías de uso fueron el uso mixto (29.78%), el habitacional (25.24%) y los servicios (14.11%). Sobre esto se infiere que se tienden a generar cambios de uso de suelo para actividades de comercio o servicio en inmuebles con valor patrimonial, especialmente en la cabecera municipal.

Se obtuvo la siguiente relación por uso de suelo y por año en la siguiente tabla:

| Uso de suelo | Origen | 1989 | 2021 |
|-----------------|--------|------|------|
| Comercial | 6 | 43 | 26 |
| Equipamiento | 24 | 41 | 61 |
| Habitacional | 533 | 268 | 211 |
| Hacendario | 56 | - | - |
| Infraestructura | 2 | 2 | - |
| Minería | 50 | 2 | - |
| Mixto | 28 | 174 | 249 |
| Religioso | 101 | 74 | 67 |
| Servicios | 30 | 55 | 118 |
| Sin uso | - | 91 | 95 |
| Demolido | - | - | 5 |
| Urbano | 1 | 1 | 2 |
| Sin información | 5 | 85 | 2 |

Geográficamente se aprecian en las siguientes figuras de la cabecera municipal el cambio del uso del suelo original con los actualizados al año 2021, como se observa en las siguientes figuras:



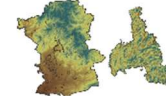
Patrimonio Cultural Arquitectónico 2021

INMUEBLES CON VALOR PATRIMONIAL LOCALIDAD DE GUANAJUATO

Mapa 1
Tipo de suelo original

- Red vial
 - Traza urbana
- SUELO**
- Comercio
 - Equipamiento
 - Habitacional
 - Hacienda
 - Infraestructura
 - Mixto
 - Religioso
 - Servicios
 - Sin información

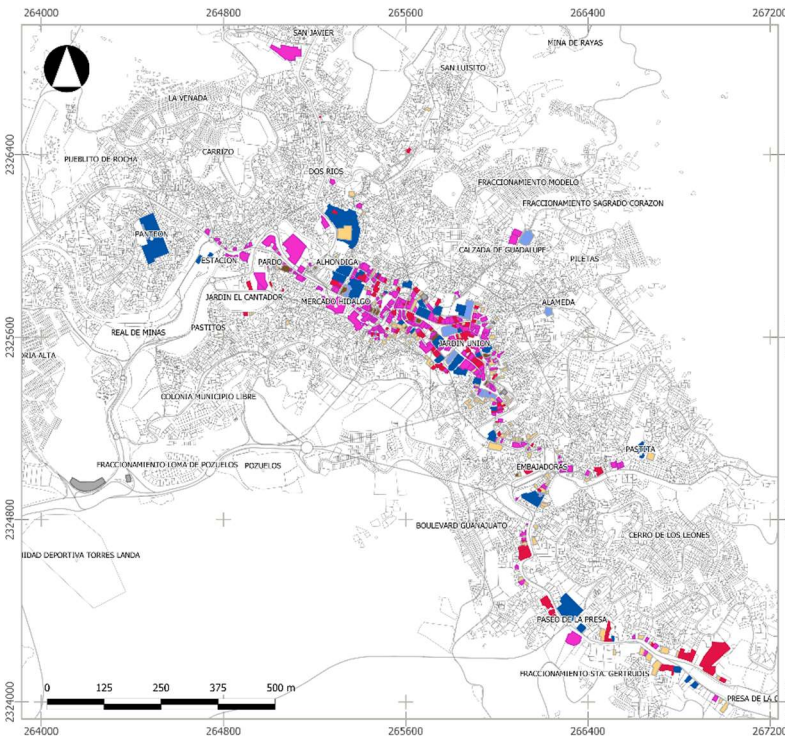
LOCALIZACIÓN



Coordinate System: WGS 1984 UTM Zone 14N
Projection: Transverse Mercator Datum: WGS 1984 Units: Meter



Elaboración propia con información del Catálogo Nacional de Monumentos Históricos, INAH (1989)



Patrimonio Cultural Arquitectónico 2021

INMUEBLES CON VALOR PATRIMONIAL LOCALIDAD DE GUANAJUATO

Mapa 3
Tipo de suelo 2021

- Red vial
 - Traza urbana
- SUELO**
- Comercial
 - Equipamiento
 - Habitacional
 - Mixto
 - Religioso
 - Servicios
 - Sin información

LOCALIZACIÓN



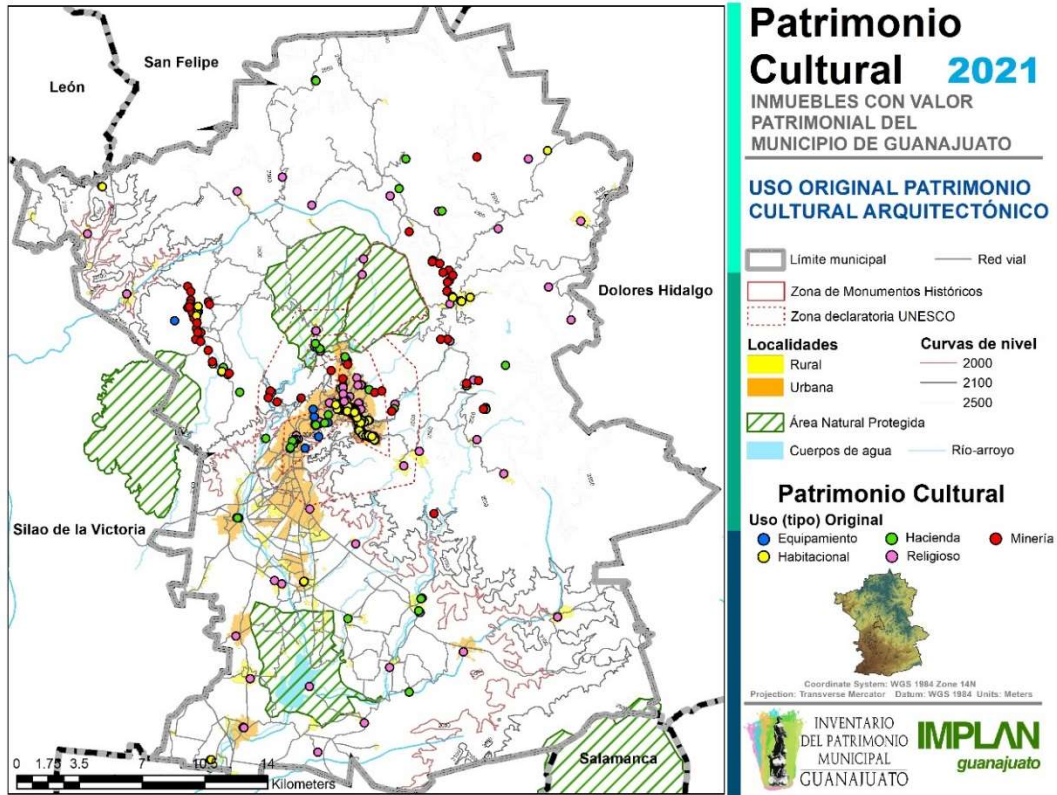
Coordinate System: WGS 1984 UTM Zone 14N
Projection: Transverse Mercator Datum: WGS 1984 Units: Meter



Elaboración propia con información del Catálogo Nacional de Monumentos Históricos, INAH (1989)



En el resto del municipio se aprecia el tipo o categoría de uso según las clasificaciones de las tablas antes dichas, según se observan en las siguientes figuras:

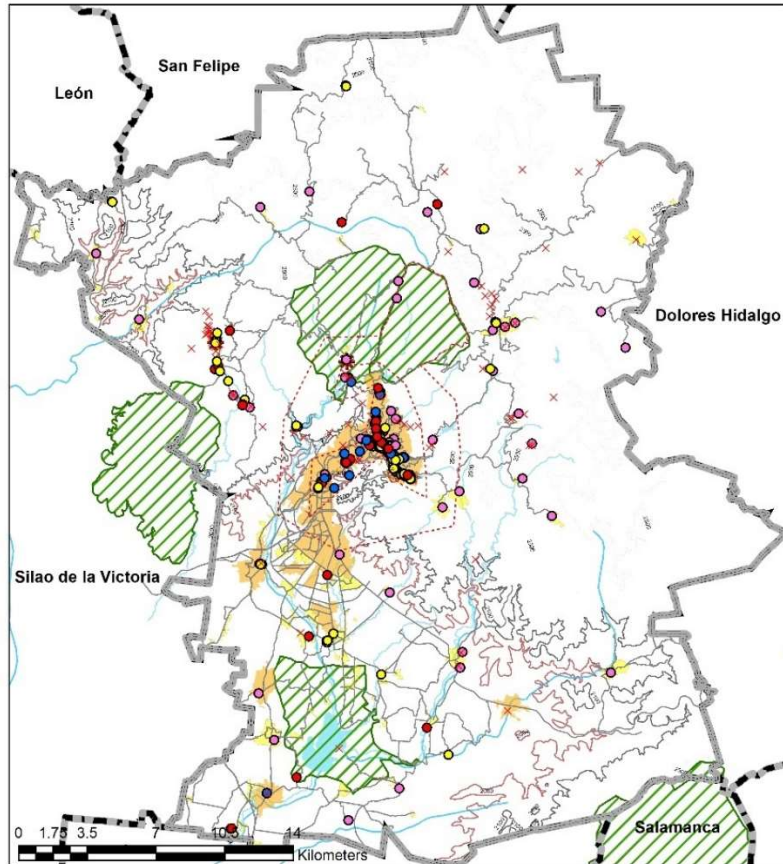




Patrimonio Cultural 2021

INMUEBLES CON VALOR PATRIMONIAL DEL MUNICIPIO DE GUANAJUATO

USO ACTUAL PATRIMONIO CULTURAL ARQUITECTÓNICO



Patrimonio Cultural



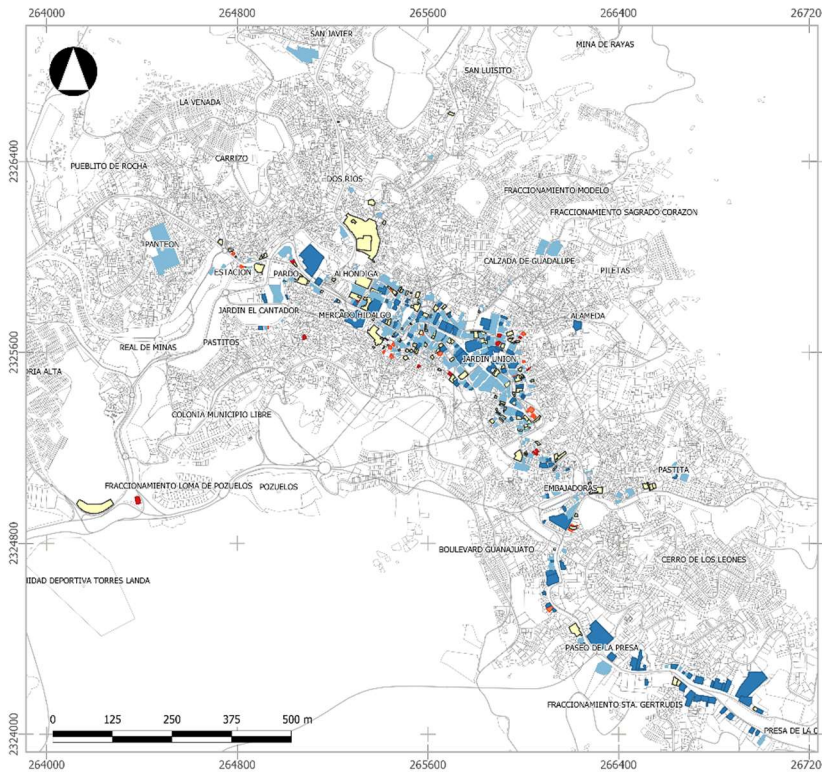
Coordinate System: WGS 1984 Zone 14N
Projection: Transverse Mercator Datum: WGS 1984 Units: Meters



En cuanto al estado de conservación general (principalmente de la fachada), se tuvo dos registros: el del Catálogo y el levantado en este inventario. Es de aclarar que en 1989-1991 se marcaron con los rangos Bueno (B), Regular (R), y Malo (M); mientras que en este proyecto al 2021 se incluyeron los rangos Excelente (E), Bueno (B), Regular (R), Malo (M) y Muy Deteriorado (MD), según los criterios expuestos arriba. Esta diferencia, además de los que se incluyeron y no tuvieron registro anterior, genera los siguientes datos:

| Estado de conservación general | 1989 | 2021 |
|--------------------------------|-----------|------|
| Excelente | No aplica | 132 |
| Bueno | 463 | 372 |
| Regular | 204 | 202 |
| Malo | 60 | 82 |
| Muy deteriorado | No aplica | 37 |
| Sin información | 109 | 5 |
| Demolido | No aplica | 6 |

Espacialmente se pueden apreciar los estados de las fachadas, en los que se aprecian que la mayoría están en buenas condiciones (463 en 1989 y 372 en 2021). En el 2021 se observan 37 inmuebles muy deteriorados y 6 demolidos; en ambos casos se encontraban en estado regular o malo en 1989. La disposición en el territorio se observan en los siguientes mapas:



Patrimonio Cultural Arquitectónico 2021

INMUEBLES CON VALOR PATRIMONIAL LOCALIDAD DE GUANAJUATO

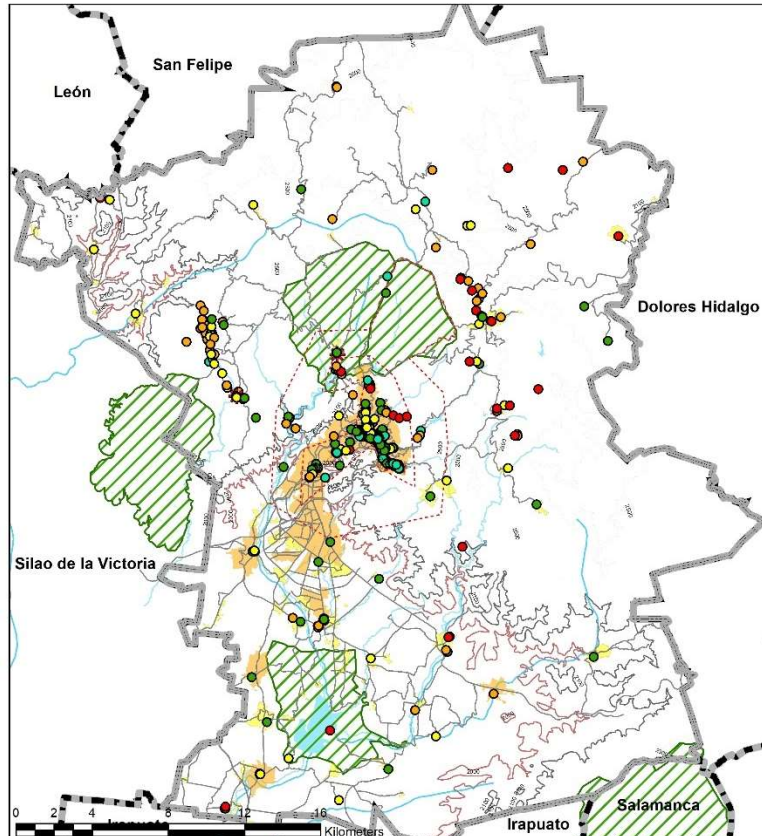
Mapa 12 ESTADO DE CONSERVACIÓN DE LA FACHADA 2021

- Red vial
- Traza urbana
- Conservación**
- Excelente
- Bueno
- Regular
- Malo
- Muy deteriorado



PATRIMONIO ARQUITECTÓNICO GUANAJUATO **IMPLAN guanajuato**

Elaboración propia con información del Catálogo Nacional de Monumentos Históricos, INAH (1989)



Patrimonio Cultural 2021

INMUEBLES CON VALOR PATRIMONIAL DEL MUNICIPIO DE GUANAJUATO

ESTADO DE CONSERVACIÓN: PATRIMONIO CULTURAL ARQUITECTÓNICO

- Limite municipal
- Zona de Monumentos Históricos
- Zona declaratoria UNESCO
- Localidades**
- Rural
- Urbana
- Área Natural Protegida
- Cuerpos de agua
- Red vial
- Curvas de nivel
- 2000
- 2100
- 2500
- Río-arroyo

Patrimonio Cultural

- Estado Conservación 2021**
- Excelente
 - Bueno
 - Regular
 - Malo
 - Muy deteriorado
 - Demolido

Coordinate System: WGS 1984 Zone 14N
Projection: Transverse Mercator Datum: WGS 1984 Units: Meters

INVENTARIO DEL PATRIMONIO MUNICIPAL GUANAJUATO **IMPLAN guanajuato**



A continuación, se hace un listado de las acciones derivadas de la información generada y expuesta en el apartado de PCA, así como de los productos generados en este apartado; los cuales dieron evidencia del pertinente planteamiento de las siguientes acciones:

- Identificación del total del número de Patrimonio Cultural Arquitectónico, entendido como el número de Bienes Inmuebles Patrimoniales en el municipio.
- Subdivisión del PCA por tipología de uso de suelo de dichos bienes; en tipologías: Equipamiento, Servicios, Habitacional, Mixto, Comercial, etc. (ver cartografía).
- Subdivisión del PCA por estado de conservación al año 2020.
- Identificación geográfica y distribución del PCA a lo largo del municipio (ver cartografía).
- Subdivisión del PCA por época de construcción (siglos XVI al XX, ver cartografía).
- Comparación entre época de construcción del PCA con respecto al estado de conservación actual.
- Comparación del PCA entre las distintas localidades del municipio, así como su identificación geográfica.
- Identificación geográfica del PCA en buen estado de conservación (ver cartografía).
- Identificación geográfica del PCA en mal estado de conservación (ver cartografía).
- Identificación del PCA en excelente estado de conservación (ver cartografía).

III.4. Síntesis

Los resultados generales completos pueden verse en la siguiente tabla, misma que hace referencia a las fichas que pueden ser consultadas en los anexos de este capítulo.

| Clave PCA/PCU | Clave INAH | Localidad | Nombre | Tipo original | Tipo 1989 | Tipo 2021 | Estado fachada 1989 | Estado fachada 2021 | Época |
|---------------|--------------|------------|-------------------------|---------------|--------------|--------------|---------------------|---------------------|-----------|
| PCA0001 | 110150010001 | Guanajuato | - | Habitacional | Mixto | Habitacional | Bueno | Bueno | XIX |
| PCA0002 | 110150010002 | Guanajuato | - | Comercial | Comercial | Comercial | Bueno | Regular | XIX-XX |
| PCA0003 | 110150010003 | Guanajuato | - | Habitacional | Habitacional | Habitacional | Bueno | Bueno | XIX |
| PCA0004 | 110150010004 | Guanajuato | - | Habitacional | Mixto | Habitacional | Regular | Bueno | XIX |
| PCA0005 | 110150010005 | Guanajuato | Alhóndiga de Granaditas | Equipamiento | Equipamiento | Equipamiento | Regular | Regular | XVIII-XIX |
| PCA0006 | 110150010006 | Guanajuato | Templo de San Javier | Religioso | Religioso | Servicios | Regular | Regular | XVII-XIX |
| PCA0007 | 110150010007 | Guanajuato | - | Habitacional | Sin uso | Servicios | Bueno | Bueno | XIX |
| PCA0008 | 110150010008 | Guanajuato | - | Habitacional | Mixto | Servicios | Bueno | Bueno | XVIII-XIX |
| PCA0009 | 110150010009 | Guanajuato | Mesón de San Antonio | Servicios | Servicios | Mixto | Bueno | Bueno | XVIII |
| PCA0010 | 110150010010 | Guanajuato | - | Habitacional | Mixto | Mixto | Regular | Regular | XIX |
| PCA0011 | 110150010011 | Guanajuato | - | Habitacional | Mixto | Mixto | Bueno | Bueno | XVIII-XIX |
| PCA0012 | 110150010012 | Guanajuato | - | Habitacional | Sin uso | Servicios | Bueno | Bueno | XIX-XX |
| PCA0013 | 110150010013 | Guanajuato | Casa Kloster | Servicios | Servicios | Servicios | Bueno | Excelente | XIX-XX |
| PCA0014 | 110150010014 | Guanajuato | - | Mixto | Mixto | Mixto | Bueno | Regular | XIX |
| PCA0015 | 110150010015 | Guanajuato | - | Habitacional | Servicios | Equipamiento | Bueno | Bueno | XVIII-XX |
| PCA0016 | 110150010016 | Guanajuato | - | Mixto | Mixto | Mixto | Bueno | Bueno | XVIII-XIX |
| PCA0017 | 110150010017 | Guanajuato | - | Habitacional | Mixto | Comercial | Bueno | Bueno | XIX |
| PCA0018 | 110150010018 | Guanajuato | - | Habitacional | Servicios | Habitacional | Regular | Bueno | XIX |
| PCA0019 | 110150010019 | Guanajuato | - | Habitacional | Habitacional | Mixto | Bueno | Bueno | XIX-XX |
| PCA0020 | 110150010020 | Guanajuato | - | Habitacional | Habitacional | Mixto | Bueno | Bueno | XIX |
| PCA0021 | 110150010021 | Guanajuato | - | Habitacional | Servicios | Equipamiento | Bueno | Bueno | XIX |
| PCA0022 | 110150010022 | Guanajuato | - | Habitacional | Comercial | Mixto | Bueno | Malo | XIX |
| PCA0023 | 110150010023 | Guanajuato | - | Servicios | Comercial | Mixto | Regular | Regular | XIX-XX |
| PCA0024 | 110150010024 | Guanajuato | - | Habitacional | Mixto | Mixto | Bueno | Regular | XIX |
| PCA0025 | 110150010025 | Guanajuato | - | Habitacional | Habitacional | Mixto | Regular | Bueno | XIX |
| PCA0026 | 110150010026 | Guanajuato | - | Habitacional | Habitacional | Mixto | Bueno | Bueno | XIX |
| PCA0027 | 110150010027 | Guanajuato | - | Habitacional | Servicios | Servicios | Bueno | Bueno | XIX-XX |
| PCA0028 | 110150010028 | Guanajuato | - | Habitacional | Habitacional | Mixto | Bueno | Bueno | XIX |
| PCA0029 | 110150010029 | Guanajuato | - | Habitacional | Habitacional | Mixto | Regular | Regular | XIX |

| | | | | | | | | | |
|---------|--------------------------------|------------|--------------------------------------|--------------|--------------|--------------|---------|-----------|--------------|
| PCA0030 | 110150010030 | Guanajuato | - | Habitacional | Mixto | Mixto | Bueno | Regular | XIX |
| PCA0031 | 110150010031 | Guanajuato | - | Habitacional | Habitacional | Habitacional | Malo | Regular | XIX-XX |
| PCA0032 | 110150010032 | Guanajuato | - | Habitacional | Habitacional | Habitacional | Regular | Regular | XVIII-XIX-XX |
| PCA0033 | 110150010033 | Guanajuato | - | Habitacional | Habitacional | Servicios | Bueno | Excelente | XIX-XX |
| PCA0034 | 110150010034 | Guanajuato | - | Habitacional | Habitacional | Habitacional | Bueno | Bueno | XIX-XX |
| PCA0035 | 110150010035 | Guanajuato | - | Habitacional | Mixto | Mixto | Bueno | Bueno | XIX |
| PCA0036 | 110150010036 | Guanajuato | Vecindad de San José | Habitacional | Mixto | Habitacional | Bueno | Excelente | XVIII-XX |
| PCA0037 | 110150010037 | Guanajuato | - | Habitacional | Comercial | Habitacional | Bueno | Bueno | XIX |
| PCA0038 | 110150010038 | Guanajuato | - | Habitacional | Mixto | Mixto | Bueno | Bueno | XIX-XX |
| PCA0039 | 110150010039 | Guanajuato | Casa del Antiguo Ensaye | Habitacional | Servicios | Servicios | Bueno | Bueno | XVIII-XIX-XX |
| PCA0040 | 110150010040 | Guanajuato | - | Habitacional | Mixto | Mixto | Bueno | Bueno | XIX |
| PCA0041 | 110150010041 | Guanajuato | - | Habitacional | Mixto | Mixto | Regular | Bueno | XIX |
| PCA0042 | 110150010042 | Guanajuato | Mesón del Rosario | Servicios | Habitacional | Mixto | Regular | Excelente | XVIII |
| PCA0043 | 110150010043 | Guanajuato | - | Habitacional | Mixto | Mixto | Bueno | Excelente | XVIII |
| PCA0044 | 110150010044 | Guanajuato | - | Habitacional | Mixto | Mixto | Regular | Excelente | XIX |
| PCA0045 | 110150010045 | Guanajuato | - | Habitacional | Comercial | Mixto | Bueno | Regular | XIX |
| PCA0046 | 110150010046 | Guanajuato | - | Mixto | Mixto | Mixto | Bueno | Bueno | XIX |
| PCA0047 | 110150010047 | Guanajuato | El Ancla de Oro | Comercial | Comercial | Comercial | Bueno | Bueno | XIX |
| PCA0048 | 110150010048 | Guanajuato | - | Mixto | Mixto | Comercial | Bueno | Excelente | XIX |
| PCA0049 | 110150010049 | Guanajuato | - | Mixto | Mixto | Comercial | Bueno | Bueno | XIX |
| PCA0050 | 110150010050 | Guanajuato | - | Habitacional | Mixto | Mixto | Regular | Regular | XIX |
| PCA0051 | 110150010051 | Guanajuato | - | Habitacional | Mixto | Mixto | Bueno | Regular | XIX |
| PCA0052 | 110150010052 / 110150010628 | Guanajuato | - | Mixto | Mixto | Mixto | Bueno | Excelente | XIX-XX |
| PCA0053 | 110150010053 | Guanajuato | Antiguo Hospital y Convento de Belem | Religioso | Religioso | Equipamiento | Bueno | Excelente | XVIII-XIX-XX |
| PCA0054 | 110150010054 | Guanajuato | Antiguo Hospital y Convento de Belem | Mixto | Equipamiento | Equipamiento | Bueno | Bueno | XVIII-XIX-XX |
| PCA0055 | 110150010055 | Guanajuato | Templo de Nuestra Señora de Belem | Religioso | Religioso | Religioso | Bueno | Regular | XVIII-XIX |
| PCA0056 | 110150010056 | Guanajuato | - | Habitacional | Mixto | Mixto | Bueno | Excelente | XIX-XX |



PATRIMONIO
ARQUITECTÓNICO
GUANAJUATO

| | | | | | | | | | |
|---------|--------------|------------|-------------------|--------------|--------------|--------------|---------|-----------------|--------|
| PCA0057 | 110150010057 | Guanajuato | - | Mixto | Mixto | Mixto | Bueno | Excelente | XIX-XX |
| PCA0058 | 110150010058 | Guanajuato | - | Mixto | Mixto | Mixto | Bueno | Bueno | XIX |
| PCA0059 | 110150010059 | Guanajuato | - | Mixto | Mixto | Mixto | Bueno | Bueno | XIX |
| PCA0060 | 110150010060 | Guanajuato | - | Habitacional | Comercial | Mixto | Bueno | Regular | XIX-XX |
| PCA0061 | 110150010061 | Guanajuato | - | Habitacional | Sin uso | Mixto | Bueno | Bueno | XIX-XX |
| PCA0062 | 110150010062 | Guanajuato | - | Habitacional | Comercial | Mixto | Bueno | Bueno | XIX-XX |
| PCA0063 | 110150010063 | Guanajuato | - | Habitacional | Mixto | Mixto | Bueno | Bueno | XIX |
| PCA0064 | 110150010064 | Guanajuato | - | Habitacional | Comercial | Mixto | Bueno | Bueno | XIX |
| PCA0065 | 110150010065 | Guanajuato | - | Habitacional | Mixto | Mixto | Bueno | Bueno | XIX |
| PCA0066 | 110150010066 | Guanajuato | - | Habitacional | Servicios | Mixto | Bueno | Excelente | XIX-XX |
| PCA0067 | 110150010067 | Guanajuato | - | Habitacional | Mixto | Mixto | Bueno | Regular | XIX-XX |
| PCA0068 | 110150010068 | Guanajuato | - | Habitacional | Comercial | Mixto | Bueno | Regular | XIX-XX |
| PCA0069 | 110150010069 | Guanajuato | - | Habitacional | Comercial | Mixto | Bueno | Bueno | XIX-XX |
| PCA0070 | 110150010070 | Guanajuato | - | Habitacional | Comercial | Comercial | Bueno | Bueno | XIX-XX |
| PCA0071 | 110150010071 | Guanajuato | - | Habitacional | Mixto | Comercial | Bueno | Muy deteriorado | XIX-XX |
| PCA0072 | 110150010072 | Guanajuato | - | Habitacional | Sin uso | Mixto | Regular | Muy deteriorado | XIX-XX |
| PCA0073 | 110150010073 | Guanajuato | Hacienda de Cobos | Hacienda | Servicios | Mixto | Bueno | Bueno | XIX |
| PCA0074 | 110150010074 | Guanajuato | - | Habitacional | Mixto | Mixto | Bueno | Bueno | XIX |
| PCA0075 | 110150010075 | Guanajuato | - | Habitacional | Comercial | Mixto | Bueno | Regular | XIX |
| PCA0076 | 110150010076 | Guanajuato | - | Habitacional | Mixto | Mixto | Bueno | Excelente | XIX-XX |
| PCA0077 | 110150010077 | Guanajuato | - | Habitacional | Comercial | Mixto | Bueno | Regular | XIX |
| PCA0078 | 110150010078 | Guanajuato | - | Habitacional | Mixto | Mixto | Bueno | Bueno | XIX-XX |
| PCA0079 | 110150010079 | Guanajuato | - | Habitacional | Comercial | Comercial | Bueno | Bueno | XIX-XX |
| PCA0080 | 110150010080 | Guanajuato | - | Habitacional | Mixto | Mixto | Bueno | Bueno | XIX |
| PCA0081 | 110150010081 | Guanajuato | - | Habitacional | Comercial | Comercial | Bueno | Bueno | XIX-XX |
| PCA0082 | 110150010082 | Guanajuato | - | Habitacional | Mixto | Mixto | Bueno | Regular | XIX |
| PCA0083 | 110150010083 | Guanajuato | - | Habitacional | Sin uso | Comercial | Bueno | Regular | XIX |
| PCA0084 | 110150010084 | Guanajuato | - | Habitacional | Mixto | Mixto | Bueno | Regular | XIX |
| PCA0085 | 110150010085 | Guanajuato | Mercado Hidalgo | Equipamiento | Equipamiento | Mixto | Bueno | Excelente | XX |
| PCA0086 | 110150010086 | Guanajuato | - | Habitacional | Habitacional | Habitacional | Bueno | Bueno | XIX |
| PCA0087 | 110150010087 | Guanajuato | - | Habitacional | Habitacional | Mixto | Bueno | Muy deteriorado | XIX-XX |
| PCA0088 | 110150010088 | Guanajuato | - | Habitacional | Mixto | Mixto | Bueno | Regular | XIX-XX |



| | | | | | | | | | |
|---------|--------------|------------|--|-----------------|--------------|--------------|-----------------|-----------------|--------------|
| PCA0089 | 110150010089 | Guanajuato | - | Habitacional | Mixto | Mixto | Bueno | Excelente | XVIII-XIX |
| PCA0090 | 110150010090 | Guanajuato | - | Habitacional | Mixto | Mixto | Bueno | Bueno | XIX |
| PCA0091 | 110150010091 | Guanajuato | - | Habitacional | Mixto | Mixto | Bueno | Bueno | XIX-XX |
| PCA0092 | 110150010092 | Guanajuato | - | Habitacional | Servicios | Servicios | Bueno | Muy deteriorado | XVIII-XIX |
| PCA0093 | 110150010093 | Guanajuato | - | Habitacional | Habitacional | Habitacional | Regular | Regular | XIX-XX |
| PCA0094 | 110150010094 | Guanajuato | - | Habitacional | Habitacional | Mixto | Bueno | Bueno | XIX-XX |
| PCA0095 | 110150010095 | Guanajuato | - | Habitacional | Habitacional | Habitacional | Bueno | Bueno | XIX-XX |
| PCA0096 | 110150010096 | Guanajuato | - | Habitacional | Habitacional | Habitacional | Regular | Bueno | XIX-XX |
| PCA0097 | 110150010097 | Guanajuato | - | Habitacional | Habitacional | Habitacional | Regular | Bueno | XIX-XX |
| PCA0098 | 110150010098 | Guanajuato | - | Habitacional | Habitacional | Habitacional | Regular | Bueno | XIX-XX |
| PCA0099 | 110150010099 | Guanajuato | - | Habitacional | Habitacional | Habitacional | Bueno | Bueno | XIX-XX |
| PCA0100 | 110150010100 | Guanajuato | - | Habitacional | Habitacional | Habitacional | Regular | Bueno | XIX-XX |
| PCA0101 | 110150010101 | Guanajuato | - | Habitacional | Habitacional | Habitacional | Bueno | Bueno | XIX-XX |
| PCA0102 | 110150010102 | Guanajuato | - | Habitacional | Habitacional | Mixto | Bueno | Regular | XVIII-XIX-XX |
| PCA0103 | 110150010103 | Guanajuato | - | Habitacional | Habitacional | Mixto | Bueno | Regular | XIX-XX |
| PCA0104 | 110150010104 | Guanajuato | - | Habitacional | Habitacional | Habitacional | Regular | Regular | XIX-XX |
| PCA0105 | 110150010105 | Guanajuato | - | Habitacional | Habitacional | Habitacional | Malo | Bueno | XIX-XX |
| PCA0106 | 110150010106 | Guanajuato | - | Habitacional | Habitacional | Habitacional | Bueno | Regular | XVIII-XIX-XX |
| PCA0107 | 110150010107 | Guanajuato | - | Habitacional | Habitacional | Habitacional | Regular | Regular | XIX-XX |
| PCA0108 | 110150010108 | Guanajuato | - | Habitacional | Habitacional | Habitacional | Malo | Regular | XIX-XX |
| PCA0109 | 110150010109 | Guanajuato | - | Habitacional | Habitacional | Mixto | Bueno | Bueno | XIX-XX |
| PCA0110 | 110150010110 | Guanajuato | - | Sin información | Habitacional | Habitacional | Sin información | Bueno | XIX |
| PCA0111 | 110150010111 | Guanajuato | - | Mixto | Habitacional | Habitacional | Bueno | Bueno | XIX-XX |
| PCA0112 | 110150010112 | Guanajuato | Colegio de Artes y Oficios | Religioso | Equipamiento | Mixto | Regular | Bueno | XVIII-XIX |
| PCA0113 | 110150010113 | Guanajuato | Templo de Guadalupe | Religioso | Religioso | Religioso | Bueno | Bueno | XVIII-XIX |
| PCA0114 | 110150010114 | Guanajuato | Santuario de Nuestra Señora de Guadalupe | Religioso | Religioso | Mixto | Regular | Bueno | XVIII-XIX |
| PCA0115 | 110150010115 | Guanajuato | - | Habitacional | Habitacional | Habitacional | Regular | Bueno | XIX |
| PCA0116 | 110150010116 | Guanajuato | - | Habitacional | Habitacional | Habitacional | Regular | Excelente | XIX |
| PCA0117 | 110150010117 | Guanajuato | - | Habitacional | Habitacional | Habitacional | Regular | Regular | XIX |

| | | | | | | | | | |
|---------|--------------|------------|--|--------------|-----------------|--------------|-----------------|-----------------|------------------------|
| PCA0118 | 110150010118 | Guanajuato | Templo de Nuestra Señora de Guadalupe de Pardo | Religioso | Religioso | Religioso | Bueno | Bueno | XVIII-XIX |
| PCA0119 | 110150010119 | Guanajuato | Colegio Benito Juárez | Equipamiento | Equipamiento | Mixto | Bueno | Bueno | XIX-XX |
| PCA0120 | 110150010121 | Guanajuato | - | Habitacional | Habitacional | Habitacional | Regular | Muy deteriorado | XIX-XX |
| PCA0121 | 110150010122 | Guanajuato | - | Habitacional | Habitacional | Mixto | Bueno | Bueno | XIX |
| PCA0122 | 110150010123 | Guanajuato | - | Habitacional | Habitacional | Habitacional | Regular | Bueno | XIX |
| PCA0123 | 110150010124 | Guanajuato | - | Habitacional | Habitacional | Habitacional | Bueno | Regular | XIX-XX |
| PCA0124 | 110150010125 | Guanajuato | Templo de los Hospitales (Ntra. Sra. de la Concepción) | Religioso | Religioso | Servicios | Bueno | Bueno | XVI-XVII- XVIII-XIX |
| PCA0125 | 110150010126 | Guanajuato | - | Habitacional | Habitacional | Habitacional | Bueno | Bueno | XIX-XX |
| PCA0126 | 110150010127 | Guanajuato | - | Habitacional | Sin uso | Mixto | Bueno | Muy deteriorado | XIX |
| PCA0127 | 110150010128 | Guanajuato | - | Habitacional | Habitacional | Servicios | Regular | Regular | XIX |
| PCA0128 | 110150010129 | Guanajuato | - | Habitacional | Habitacional | Habitacional | Bueno | Muy deteriorado | XIX |
| PCA0129 | 110150010130 | Guanajuato | - | Habitacional | Habitacional | Habitacional | Regular | Muy deteriorado | XIX |
| PCA0130 | 110150010131 | Guanajuato | - | Habitacional | Habitacional | Habitacional | Regular | Bueno | XIX |
| PCA0131 | 110150010132 | Guanajuato | - | Habitacional | Habitacional | Habitacional | Regular | Regular | XIX |
| PCA0132 | 110150010133 | Guanajuato | - | Habitacional | Habitacional | Mixto | Bueno | Bueno | XIX |
| PCA0133 | 110150010134 | Guanajuato | - | Habitacional | Habitacional | Mixto | Bueno | Bueno | XIX-XX |
| PCA0134 | 110150010135 | Guanajuato | - | Habitacional | Sin uso | Habitacional | Regular | Bueno | XIX |
| PCA0135 | 110150010136 | Guanajuato | - | Habitacional | Mixto | Habitacional | Sin información | Bueno | XIX |
| PCA0136 | 110150010137 | Guanajuato | - | Habitacional | Habitacional | Habitacional | Bueno | Bueno | XIX |
| PCA0137 | 110150010138 | Guanajuato | - | Habitacional | Habitacional | Mixto | Bueno | Regular | XVIII-XIX |
| PCA0138 | 110150010139 | Guanajuato | - | Habitacional | Sin información | Habitacional | Bueno | Regular | XIX-XX |
| PCA0139 | 110150010140 | Guanajuato | - | Habitacional | Habitacional | Habitacional | Bueno | Bueno | XIX |
| PCA0140 | 110150010141 | Guanajuato | - | Habitacional | Habitacional | Habitacional | Bueno | Regular | XIX |
| PCA0141 | 110150010142 | Guanajuato | - | Habitacional | Habitacional | Habitacional | Bueno | Regular | XIX |
| PCA0142 | 110150010143 | Guanajuato | - | Habitacional | Sin uso | Habitacional | Bueno | Bueno | XIX-XX |
| PCA0143 | 110150010144 | Guanajuato | - | Habitacional | Habitacional | Habitacional | Bueno | Bueno | XIX |
| PCA0144 | 110150010145 | Guanajuato | - | Habitacional | Habitacional | Habitacional | Bueno | Bueno | XVIII-XIX |

| | | | | | | | | | |
|---------|-----------------------------|------------|---------------------------------------|--------------|--------------|--------------|---------|-----------------|--------------|
| PCA0145 | 110150010146 | Guanajuato | - | Habitacional | Habitacional | Habitacional | Bueno | Regular | XVIII-XX |
| PCA0146 | 110150010147 | Guanajuato | - | Habitacional | Habitacional | Habitacional | Regular | Regular | XVIII-XIX |
| PCA0147 | 110150010148 | Guanajuato | Capilla de Nuestra Señora del Refugio | Religioso | Religioso | Servicios | Bueno | Bueno | XIX-XX |
| PCA0148 | 110150010150 | Guanajuato | - | Habitacional | Comercial | Servicios | Bueno | Regular | XIX |
| PCA0149 | 110150010151 | Guanajuato | - | Habitacional | Habitacional | Habitacional | Regular | Muy deteriorado | XIX-XX |
| PCA0150 | 110150010152 | Guanajuato | - | Habitacional | Habitacional | Habitacional | Bueno | Excelente | XIX |
| PCA0151 | 110150010153 | Guanajuato | - | Habitacional | Mixto | Mixto | Bueno | Bueno | XIX |
| PCA0152 | 110150010154 | Guanajuato | - | Habitacional | Comercial | Mixto | Bueno | Bueno | XIX |
| PCA0153 | 110150010155 | Guanajuato | Capilla de Gutiérrez | Religioso | Religioso | Servicios | Regular | Bueno | XVIII |
| PCA0154 | 110150010156 / 110150010520 | Guanajuato | - | Habitacional | Sin uso | Mixto | Bueno | Bueno | XIX-XX |
| PCA0155 | 110150010157 | Guanajuato | Casa de los Carcamanes | Habitacional | Habitacional | Habitacional | Bueno | Bueno | XVIII-XIX-XX |
| PCA0156 | 110150010158 | Guanajuato | Casa Mata | Equipamiento | Servicios | Sin uso | Regular | Muy deteriorado | XVIII-XX |
| PCA0157 | 110150010159 | Guanajuato | Hacienda de la Noria Alta | Hacienda | Sin uso | Sin uso | Regular | Regular | XVII-XVIII |
| PCA0158 | 110150010160 | Guanajuato | - | Mixto | Mixto | Mixto | Regular | Bueno | XIX-XX |
| PCA0159 | 110150010161 | Guanajuato | - | Habitacional | Habitacional | Mixto | Bueno | Bueno | XIX-XX |
| PCA0160 | 110150010162 | Guanajuato | - | Habitacional | Sin uso | Habitacional | Regular | Bueno | XIX-XX |
| PCA0161 | 110150010163 | Guanajuato | - | Habitacional | Mixto | Habitacional | Regular | Bueno | XIX-XX |
| PCA0162 | 110150010164 | Guanajuato | - | Habitacional | Habitacional | Habitacional | Regular | Bueno | XIX-XX |
| PCA0163 | 110150010165 | Guanajuato | - | Habitacional | Habitacional | Mixto | Regular | Bueno | XIX |
| PCA0164 | 110150010166 | Guanajuato | - | Habitacional | Servicios | Habitacional | Regular | Bueno | XIX |
| PCA0165 | 110150010167 | Guanajuato | - | Habitacional | Sin uso | Habitacional | Bueno | Bueno | XIX-XX |
| PCA0166 | 110150010168 | Guanajuato | - | Habitacional | Habitacional | Habitacional | Bueno | Bueno | XIX |
| PCA0167 | 110150010169 | Guanajuato | - | Habitacional | Habitacional | Habitacional | Regular | Excelente | XIX |
| PCA0168 | 110150010170 | Guanajuato | - | Habitacional | Habitacional | Comercial | Regular | Excelente | XIX-XX |
| PCA0169 | 110150010171 | Guanajuato | - | Mixto | Mixto | Servicios | Regular | Bueno | XIX |
| PCA0170 | 110150010172 | Guanajuato | - | Habitacional | Habitacional | Mixto | Bueno | Excelente | XIX |
| PCA0171 | 110150010173 | Guanajuato | - | Habitacional | Habitacional | Habitacional | Bueno | Regular | XIX |
| PCA0172 | 110150010174 | Guanajuato | - | Habitacional | Habitacional | Mixto | Regular | Excelente | XIX-XX |
| PCA0173 | 110150010175 | Guanajuato | Panteón de San Sebastián | Equipamiento | Religioso | Equipamiento | Bueno | Excelente | XVIII-XIX-XX |



PATRIMONIO
ARQUITECTÓNICO
GUANAJUATO

| | | | | | | | | | |
|---------|--------------|------------|-------------------|--------------|--------------|--------------|-----------------|-----------------|--------|
| PCA0174 | 110150010176 | Guanajuato | - | Habitacional | Habitacional | Habitacional | Bueno | Regular | XIX-XX |
| PCA0175 | 110150010177 | Guanajuato | - | Habitacional | Habitacional | Mixto | Bueno | Bueno | XIX-XX |
| PCA0176 | 110150010178 | Guanajuato | - | Habitacional | Mixto | Mixto | Regular | Excelente | XX |
| PCA0177 | 110150010179 | Guanajuato | - | Habitacional | Habitacional | Habitacional | Bueno | Bueno | XIX |
| PCA0178 | 110150010180 | Guanajuato | - | Habitacional | Habitacional | Habitacional | Bueno | Excelente | XIX |
| PCA0179 | 110150010181 | Guanajuato | - | Habitacional | Habitacional | Habitacional | Regular | Bueno | XIX |
| PCA0180 | 110150010182 | Guanajuato | - | Habitacional | Habitacional | Habitacional | Bueno | Bueno | XIX-XX |
| PCA0181 | 110150010183 | Guanajuato | - | Habitacional | Habitacional | Habitacional | Bueno | Excelente | XIX |
| PCA0182 | 110150010184 | Guanajuato | Antigua Alhóndiga | Equipamiento | Equipamiento | Equipamiento | Bueno | Regular | XVIII |
| PCA0183 | 110150010185 | Guanajuato | - | Habitacional | Servicios | Servicios | Bueno | Excelente | XIX-XX |
| PCA0184 | 110150010186 | Guanajuato | - | Habitacional | Habitacional | Mixto | Bueno | Bueno | XIX |
| PCA0185 | 110150010187 | Guanajuato | - | Habitacional | Comercial | Servicios | Bueno | Excelente | XIX |
| PCA0186 | 110150010188 | Guanajuato | - | Habitacional | Mixto | Servicios | Bueno | Bueno | XIX |
| PCA0187 | 110150010189 | Guanajuato | - | Habitacional | Habitacional | Servicios | Malo | Excelente | XIX-XX |
| PCA0188 | 110150010190 | Guanajuato | - | Habitacional | Habitacional | Habitacional | Bueno | Excelente | XIX-XX |
| PCA0189 | 110150010191 | Guanajuato | - | Habitacional | Mixto | Habitacional | Malo | Muy deteriorado | XIX |
| PCA0190 | 110150010192 | Guanajuato | - | Habitacional | Habitacional | Habitacional | Regular | Regular | XIX |
| PCA0191 | 110150010193 | Guanajuato | - | Habitacional | Habitacional | Habitacional | Regular | Bueno | XIX |
| PCA0192 | 110150010194 | Guanajuato | - | Habitacional | Mixto | Habitacional | Bueno | Excelente | XIX |
| PCA0193 | 110150010195 | Guanajuato | - | Habitacional | Habitacional | Mixto | Malo | Excelente | XIX |
| PCA0194 | 110150010196 | Guanajuato | - | Habitacional | Habitacional | Servicios | Regular | Bueno | XIX |
| PCA0195 | 110150010197 | Guanajuato | - | Habitacional | Habitacional | Habitacional | Regular | Bueno | XIX |
| PCA0196 | 110150010198 | Guanajuato | - | Habitacional | Habitacional | Habitacional | Regular | Excelente | XIX |
| PCA0197 | 110150010199 | Guanajuato | - | Habitacional | Mixto | Mixto | Sin información | Bueno | XIX-XX |
| PCA0198 | 110150010200 | Guanajuato | - | Habitacional | Comercial | Mixto | Bueno | Regular | XIX-XX |
| PCA0199 | 110150010201 | Guanajuato | - | Habitacional | Mixto | Mixto | Regular | Regular | XIX |
| PCA0200 | 110150010202 | Guanajuato | - | Habitacional | Servicios | Equipamiento | Bueno | Excelente | XIX |
| PCA0201 | 110150010203 | Guanajuato | - | Habitacional | Mixto | Servicios | Bueno | Bueno | XIX |
| PCA0202 | 110150010204 | Guanajuato | - | Habitacional | Mixto | Comercial | Bueno | Bueno | XIX |
| PCA0203 | 110150010205 | Guanajuato | - | Habitacional | Habitacional | Mixto | Regular | Bueno | XIX-XX |
| PCA0204 | 110150010206 | Guanajuato | - | Habitacional | Habitacional | Habitacional | Bueno | Malo | XIX-XX |
| PCA0205 | 110150010207 | Guanajuato | - | Habitacional | Habitacional | Mixto | Bueno | Excelente | XIX |

| | | | | | | | | | |
|---------|--|------------|-----------------------|--------------|--------------|--------------|---------|-----------|--------------------|
| PCA0206 | 110150010208 | Guanajuato | - | Habitacional | Mixto | Habitacional | Regular | Regular | XIX |
| PCA0207 | 110150010209 | Guanajuato | - | Habitacional | Comercial | Mixto | Regular | Bueno | XIX |
| PCA0208 | 110150010210 | Guanajuato | - | Habitacional | Habitacional | Mixto | Bueno | Excelente | XIX |
| PCA0209 | 110150010211 | Guanajuato | - | Habitacional | Habitacional | Habitacional | Regular | Excelente | XIX-XX |
| PCA0210 | 110150010212 | Guanajuato | - | Habitacional | Habitacional | Habitacional | Bueno | Regular | XIX |
| PCA0211 | 110150010213 | Guanajuato | - | Habitacional | Habitacional | Habitacional | Regular | Regular | XIX |
| PCA0212 | 110150010214 | Guanajuato | - | Habitacional | Mixto | Servicios | Regular | Bueno | XIX-XX |
| PCA0213 | 110150010215 | Guanajuato | - | Habitacional | Habitacional | Habitacional | Regular | Regular | XIX-XX |
| PCA0214 | 110150010216 | Guanajuato | - | Habitacional | Habitacional | Habitacional | Bueno | Excelente | XIX |
| PCA0215 | 110150010217 | Guanajuato | - | Habitacional | Comercial | Habitacional | Bueno | Excelente | XIX |
| PCA0216 | 110150010218 | Guanajuato | - | Habitacional | Comercial | Comercial | Regular | Excelente | XIX |
| PCA0217 | 110150010219 | Guanajuato | - | Habitacional | Mixto | Habitacional | Bueno | Excelente | XIX |
| PCA0218 | 110150010220 | Guanajuato | - | Habitacional | Mixto | Mixto | Regular | Bueno | XIX |
| PCA0219 | 110150010221 | Guanajuato | - | Habitacional | Mixto | Mixto | Regular | Bueno | XIX |
| PCA0220 | 110150010222 / 110150010252 | Guanajuato | - | Habitacional | Mixto | Mixto | Regular | Bueno | XVIII-XIX |
| PCA0221 | 110150010223 | Guanajuato | - | Servicios | Sin uso | Servicios | Bueno | Excelente | XIX |
| PCA0222 | 110150010224 | Guanajuato | - | Habitacional | Servicios | Mixto | Bueno | Bueno | XIX-XX |
| PCA0223 | 110150010225 | Guanajuato | - | Habitacional | Comercial | Mixto | Bueno | Bueno | XIX |
| PCA0224 | 110150010226 | Guanajuato | Teatro Juárez | Equipamiento | Equipamiento | Equipamiento | Bueno | Bueno | XIX |
| PCA0225 | 110150010228 / 110150010229 / 110150010230 / 110150010231 | Guanajuato | Conjunto de San Diego | Religioso | Religioso | Religioso | Bueno | Bueno | XVII-XVIII- XIX |
| PCA0226 | 110150010233 | Guanajuato | - | Habitacional | Mixto | Servicios | Regular | Excelente | XIX |
| PCA0227 | 110150010234 | Guanajuato | - | Habitacional | Mixto | Servicios | Regular | Excelente | XIX |
| PCA0228 | 110150010235 | Guanajuato | - | Habitacional | Mixto | Mixto | Regular | Regular | XIX |
| PCA0229 | 110150010236 | Guanajuato | - | Habitacional | Mixto | Servicios | Bueno | Excelente | XIX |
| PCA0230 | 110150010237 | Guanajuato | - | Habitacional | Habitacional | Habitacional | Regular | Malo | XIX |
| PCA0231 | 110150010238 | Guanajuato | - | Habitacional | Habitacional | Habitacional | Regular | Regular | XIX |
| PCA0232 | 110150010239 | Guanajuato | - | Habitacional | Habitacional | Mixto | Regular | Bueno | XIX |
| PCA0233 | 110150010240 | Guanajuato | - | Habitacional | Servicios | Equipamiento | Bueno | Bueno | XIX |
| PCA0234 | 110150010241 | Guanajuato | - | Habitacional | Mixto | Mixto | Bueno | Bueno | XIX-XX |



| | | | | | | | | | |
|---------|--|------------|--|--------------|-----------------|--------------|---------|-----------|--------------|
| PCA0235 | 110150010242 | Guanajuato | - | Habitacional | Mixto | Mixto | Bueno | Bueno | XVIII-XIX |
| PCA0236 | 110150010243 | Guanajuato | - | Habitacional | Mixto | Servicios | Bueno | Bueno | XIX-XX |
| PCA0237 | 110150010244 | Guanajuato | - | Habitacional | Mixto | Mixto | Bueno | Bueno | XIX |
| PCA0238 | 110150010245 | Guanajuato | - | Habitacional | Mixto | Mixto | Bueno | Excelente | XIX |
| PCA0239 | 110150010246 | Guanajuato | - | Habitacional | Equipamiento | Equipamiento | Bueno | Bueno | XVIII-XIX |
| PCA0240 | 110150010247 | Guanajuato | - | Habitacional | Servicios | Comercial | Bueno | Excelente | XVIII-XIX |
| PCA0241 | 110150010248 | Guanajuato | - | Habitacional | Habitacional | Habitacional | Bueno | Regular | XIX |
| PCA0242 | 110150010249 | Guanajuato | - | Habitacional | Comercial | Mixto | Bueno | Regular | XIX-XX |
| PCA0243 | 110150010250 | Guanajuato | - | Habitacional | Comercial | Comercial | Bueno | Excelente | XIX-XX |
| PCA0244 | 110150010251 | Guanajuato | - | Habitacional | Sin uso | Mixto | Bueno | Bueno | XIX |
| PCA0245 | 110150010253 / 110150010254 / 110150010255 / 110150010256 | Guanajuato | Conjunto de San Francisco de Asís | Religioso | Religioso | Religioso | Bueno | Bueno | XVIII-XIX-XX |
| PCA0246 | 110150010257 | Guanajuato | Templo Metodista de la Santísima Trinidad | Habitacional | Religioso | Religioso | Bueno | Bueno | XVIII-XIX |
| PCA0247 | 110150010258 | Guanajuato | - | Habitacional | Mixto | Mixto | Bueno | Bueno | XIX-XX |
| PCA0248 | 110150010259 | Guanajuato | Templo de la Santa Casa de Loreto | Religioso | Religioso | Religioso | Bueno | Excelente | XIX |
| PCA0249 | 110150010260 | Guanajuato | - | Habitacional | Servicios | Habitacional | Bueno | Regular | XIX |
| PCA0250 | 110150010261 | Guanajuato | - | Habitacional | Habitacional | Servicios | Regular | Bueno | XIX-XX |
| PCA0251 | 110150010262 | Guanajuato | - | Habitacional | Habitacional | Habitacional | Regular | Regular | XIX |
| PCA0252 | 110150010263 | Guanajuato | - | Habitacional | Equipamiento | Servicios | Regular | Regular | XIX |
| PCA0253 | 110150010264 | Guanajuato | - | Habitacional | Mixto | Mixto | Bueno | Regular | XIX-XX |
| PCA0254 | 110150010265 | Guanajuato | Escuela Luis González Obregón y Diego Rivera | Religioso | Equipamiento | Equipamiento | Bueno | Bueno | XIX |
| PCA0255 | 110150010266 | Guanajuato | - | Habitacional | Habitacional | Mixto | Bueno | Bueno | XIX |
| PCA0256 | 110150010267 | Guanajuato | - | Habitacional | Habitacional | Mixto | Bueno | Bueno | XIX |
| PCA0257 | 110150010268 | Guanajuato | - | Habitacional | Habitacional | Mixto | Bueno | Bueno | XIX |
| PCA0258 | 110150010269 | Guanajuato | - | Habitacional | Habitacional | Habitacional | Bueno | Regular | XIX |
| PCA0259 | 110150010270 | Guanajuato | - | Habitacional | Habitacional | Habitacional | Bueno | Bueno | XIX |
| PCA0260 | 110150010271 | Guanajuato | - | Habitacional | Habitacional | Habitacional | Bueno | Excelente | XIX-XX |
| PCA0261 | 110150010272 | Guanajuato | - | Habitacional | Sin información | Mixto | Bueno | Bueno | XIX |



| | | | | | | | | | |
|---------|--------------|------------|--------------------------------------|--------------|--------------|--------------|-----------------|-----------|--------|
| PCA0262 | 110150010273 | Guanajuato | - | Habitacional | Habitacional | Servicios | Bueno | Bueno | XIX |
| PCA0263 | 110150010274 | Guanajuato | - | Habitacional | Habitacional | Habitacional | Bueno | Excelente | XIX |
| PCA0264 | 110150010275 | Guanajuato | - | Habitacional | Habitacional | Habitacional | Bueno | Bueno | XIX-XX |
| PCA0265 | 110150010276 | Guanajuato | - | Habitacional | Comercial | Servicios | Bueno | Excelente | XIX |
| PCA0266 | 110150010277 | Guanajuato | - | Habitacional | Comercial | Servicios | Bueno | Excelente | XIX-XX |
| PCA0267 | 110150010278 | Guanajuato | - | Habitacional | Habitacional | Mixto | Bueno | Bueno | XIX |
| PCA0268 | 110150010279 | Guanajuato | - | Habitacional | Mixto | Mixto | Bueno | Excelente | XIX |
| PCA0269 | 110150010280 | Guanajuato | Escuela Normal Primaria | Equipamiento | Equipamiento | Equipamiento | Sin información | Excelente | XX |
| PCA0270 | 110150010281 | Guanajuato | - | Habitacional | Habitacional | Habitacional | Regular | Excelente | XIX |
| PCA0271 | 110150010282 | Guanajuato | - | Habitacional | Habitacional | Equipamiento | Regular | Excelente | XX |
| PCA0272 | 110150010283 | Guanajuato | - | Habitacional | Habitacional | Mixto | Bueno | Malo | XIX |
| PCA0273 | 110150010284 | Guanajuato | - | Habitacional | Habitacional | Habitacional | Bueno | Excelente | XIX |
| PCA0274 | 110150010285 | Guanajuato | - | Habitacional | Servicios | Servicios | Bueno | Excelente | XIX |
| PCA0275 | 110150010286 | Guanajuato | - | Habitacional | Comercial | Servicios | Bueno | Regular | XIX |
| PCA0276 | 110150010287 | Guanajuato | - | Habitacional | Habitacional | Servicios | Regular | Excelente | XIX |
| PCA0277 | 110150010288 | Guanajuato | - | Habitacional | Servicios | Servicios | Bueno | Bueno | XX |
| PCA0278 | 110150010289 | Guanajuato | - | Habitacional | Sin uso | Equipamiento | Malo | Excelente | XIX |
| PCA0279 | 110150010290 | Guanajuato | - | Habitacional | Sin uso | Servicios | Regular | Excelente | XIX-XX |
| PCA0280 | 110150010291 | Guanajuato | - | Habitacional | Habitacional | Mixto | Bueno | Bueno | XIX |
| PCA0281 | 110150010292 | Guanajuato | - | Habitacional | Habitacional | Habitacional | Bueno | Excelente | XIX-XX |
| PCA0282 | 110150010293 | Guanajuato | - | Habitacional | Habitacional | Habitacional | Bueno | Regular | XIX |
| PCA0283 | 110150010294 | Guanajuato | - | Habitacional | Habitacional | Mixto | Bueno | Regular | XIX |
| PCA0284 | 110150010295 | Guanajuato | - | Habitacional | Habitacional | Habitacional | Bueno | Excelente | XIX |
| PCA0285 | 110150010296 | Guanajuato | - | Habitacional | Habitacional | Habitacional | Bueno | Excelente | XX |
| PCA0286 | 110150010297 | Guanajuato | - | Habitacional | Habitacional | Servicios | Regular | Excelente | XX |
| PCA0287 | 110150010298 | Guanajuato | - | Habitacional | Habitacional | Servicios | Regular | Excelente | XX |
| PCA0288 | 110150010299 | Guanajuato | - | Habitacional | Servicios | Servicios | Bueno | Excelente | XIX |
| PCA0289 | 110150010300 | Guanajuato | Palacio de Gobierno del Estado | Servicios | Servicios | Equipamiento | Bueno | Excelente | XX |
| PCA0290 | 110150010301 | Guanajuato | - | Habitacional | Mixto | Mixto | Bueno | Bueno | XIX-XX |

| | | | | | | | | | |
|---------|-----------------------------|------------|--|--------------|--------------|--------------|---------|-----------|--------|
| PCA0291 | 110150010302 | Guanajuato | Dirección General de Comunicación Social | Habitacional | Servicios | Equipamiento | Bueno | Excelente | XIX-XX |
| PCA0292 | 110150010303 | Guanajuato | - | Habitacional | Habitacional | Habitacional | Bueno | Excelente | XIX |
| PCA0293 | 110150010304 | Guanajuato | - | Habitacional | Habitacional | Equipamiento | Bueno | Excelente | XIX |
| PCA0294 | 110150010305 | Guanajuato | - | Habitacional | Habitacional | Mixto | Regular | Bueno | XX |
| PCA0295 | 110150010306 | Guanajuato | - | Habitacional | Habitacional | Mixto | Bueno | Excelente | XIX-XX |
| PCA0296 | 110150010307 | Guanajuato | - | Habitacional | Habitacional | Habitacional | Regular | Excelente | XIX-XX |
| PCA0297 | 110150010308 | Guanajuato | - | Habitacional | Habitacional | Habitacional | Bueno | Excelente | XIX-XX |
| PCA0298 | 110150010309 | Guanajuato | - | Habitacional | Mixto | Servicios | Bueno | Bueno | XIX-XX |
| PCA0299 | 110150010310 | Guanajuato | - | Habitacional | Habitacional | Habitacional | Bueno | Bueno | XIX |
| PCA0300 | 110150010311 / 110150010321 | Guanajuato | - | Habitacional | Habitacional | Habitacional | Bueno | Regular | XIX |
| PCA0301 | 110150010312 | Guanajuato | - | Habitacional | Habitacional | Mixto | Bueno | Excelente | XX |
| PCA0302 | 110150010313 | Guanajuato | - | Habitacional | Habitacional | Habitacional | Bueno | Excelente | XX |
| PCA0303 | 110150010314 | Guanajuato | - | Habitacional | Habitacional | Habitacional | Bueno | Excelente | XX |
| PCA0304 | 110150010315 | Guanajuato | - | Habitacional | Equipamiento | Servicios | Bueno | Excelente | XX |
| PCA0305 | 110150010316 | Guanajuato | - | Habitacional | Habitacional | Servicios | Bueno | Excelente | XX |
| PCA0306 | 110150010317 | Guanajuato | - | Habitacional | Habitacional | Servicios | Bueno | Excelente | XX |
| PCA0307 | 110150010318 | Guanajuato | Instituto La Salle | Equipamiento | Equipamiento | Servicios | Bueno | Excelente | XIX-XX |
| PCA0308 | 110150010319 | Guanajuato | Templo de Santa María de la Asunción | Religioso | Religioso | Servicios | Bueno | Excelente | XIX |
| PCA0309 | 110150010320 | Guanajuato | - | Habitacional | Sin uso | Servicios | Malo | Excelente | XIX |
| PCA0310 | 110150010328 | Guanajuato | - | Mixto | Mixto | Mixto | Bueno | Excelente | XIX |
| PCA0311 | 110150010329 | Guanajuato | - | Habitacional | Mixto | Mixto | Regular | Bueno | XIX-XX |
| PCA0312 | 110150010330 | Guanajuato | - | Habitacional | Mixto | Mixto | Bueno | Bueno | XIX |
| PCA0313 | 110150010331 | Guanajuato | - | Habitacional | Habitacional | Habitacional | Bueno | Excelente | XIX |
| PCA0314 | 110150010332 | Guanajuato | - | Habitacional | Habitacional | Habitacional | Regular | Bueno | XIX-XX |
| PCA0315 | 110150010333 | Guanajuato | - | Habitacional | Habitacional | Servicios | Bueno | Excelente | XIX |
| PCA0316 | 110150010334 | Guanajuato | - | Habitacional | Habitacional | Habitacional | Bueno | Bueno | XIX |
| PCA0317 | 110150010335 | Guanajuato | - | Habitacional | Habitacional | Habitacional | Bueno | Malo | XIX-XX |
| PCA0318 | 110150010336 | Guanajuato | - | Habitacional | Habitacional | Habitacional | Bueno | Bueno | XIX |
| PCA0319 | 110150010337 | Guanajuato | - | Habitacional | Sin uso | Servicios | Malo | Excelente | XIX |



| | | | | | | | | | |
|---------|-----------------------------|------------|---------------------------------|--------------|--------------|--------------|---------|-----------|--------------|
| PCA0320 | 110150010340 | Guanajuato | - | Habitacional | Habitacional | Servicios | Bueno | Bueno | XIX |
| PCA0321 | 110150010341 | Guanajuato | - | Habitacional | Habitacional | Mixto | Bueno | Excelente | XIX |
| PCA0322 | 110150010342 | Guanajuato | - | Habitacional | Habitacional | Habitacional | Bueno | Excelente | XIX-XX |
| PCA0323 | 110150010343 | Guanajuato | - | Habitacional | Sin uso | Comercial | Regular | Bueno | XIX |
| PCA0324 | 110150010345 | Guanajuato | - | Habitacional | Mixto | Mixto | Bueno | Regular | XIX |
| PCA0325 | 110150010346 | Guanajuato | - | Habitacional | Habitacional | Mixto | Regular | Regular | XIX |
| PCA0326 | 110150010347 | Guanajuato | - | Habitacional | Mixto | Habitacional | Bueno | Regular | XIX |
| PCA0327 | 110150010348 | Guanajuato | - | Habitacional | Sin uso | Comercial | Bueno | Regular | XIX |
| PCA0328 | 110150010349 | Guanajuato | - | Habitacional | Habitacional | Habitacional | Regular | Excelente | XIX |
| PCA0329 | 110150010350 | Guanajuato | - | Habitacional | Mixto | Mixto | Bueno | Regular | XIX |
| PCA0330 | 110150010351 | Guanajuato | - | Habitacional | Habitacional | Habitacional | Bueno | Bueno | XIX-XX |
| PCA0331 | 110150010352 | Guanajuato | - | Mixto | Mixto | Mixto | Malo | Bueno | XIX |
| PCA0332 | 110150010353 | Guanajuato | - | Habitacional | Comercial | Habitacional | Bueno | Bueno | XIX-XX |
| PCA0333 | 110150010354 | Guanajuato | - | Habitacional | Servicios | Servicios | Bueno | Bueno | XIX |
| PCA0334 | 110150010355 | Guanajuato | - | Habitacional | Mixto | Mixto | Regular | Regular | XIX |
| PCA0335 | 110150010356 | Guanajuato | - | Servicios | Mixto | Mixto | Regular | Regular | XIX |
| PCA0336 | 110150010357 | Guanajuato | - | Habitacional | Habitacional | Mixto | Bueno | Regular | XIX |
| PCA0337 | 110150010358 | Guanajuato | - | Habitacional | Habitacional | Mixto | Bueno | Regular | XIX |
| PCA0338 | 110150010361 | Guanajuato | - | Habitacional | Habitacional | Servicios | Regular | Bueno | XIX |
| PCA0339 | 110150010362 | Guanajuato | - | Habitacional | Mixto | Mixto | Bueno | Malo | XIX-XX |
| PCA0340 | 110150010363 | Guanajuato | - | Habitacional | Habitacional | Habitacional | Bueno | Regular | XIX |
| PCA0341 | 110150010364 | Guanajuato | Hacienda del Patrocinio | Hacienda | Mixto | Mixto | Malo | Regular | XVIII-XIX-XX |
| PCA0342 | 110150010365 | Guanajuato | - | Mixto | Mixto | Mixto | Bueno | Malo | XIX |
| PCA0343 | 110150010366 | Guanajuato | - | Habitacional | Mixto | Mixto | Bueno | Bueno | XIX |
| PCA0344 | 110150010367 | Guanajuato | Colegio de la Compañía de Jesús | Equipamiento | Equipamiento | Equipamiento | Bueno | Excelente | XVIII-XIX |
| PCA0345 | 110150010368 | Guanajuato | - | Habitacional | Mixto | Mixto | Bueno | Regular | XVIII-XX |
| PCA0346 | 110150010369 | Guanajuato | - | Habitacional | Habitacional | Servicios | Bueno | Regular | XVIII-XX |
| PCA0347 | 110150010370 / 110150010633 | Guanajuato | - | Habitacional | Mixto | Mixto | Bueno | Regular | XIX-XX |
| PCA0348 | 110150010371 | Guanajuato | - | Habitacional | Mixto | Mixto | Bueno | Regular | XVIII-XX |

| | | | | | | | | | |
|---------|---|------------|--|--------------|-----------------|--------------|-----------------|-----------|--------------------|
| PCA0349 | 110150010372 | Guanajuato | Presidencia Municipal | Religioso | Equipamiento | Equipamiento | Bueno | Excelente | XVIII-XIX |
| PCA0350 | 110150010373 | Guanajuato | - | Habitacional | Servicios | Equipamiento | Bueno | Excelente | XVIII-XIX |
| PCA0351 | 110150010374 / 110150010599 | Guanajuato | - | Habitacional | Mixto | Comercial | Bueno | Excelente | XIX-XX |
| PCA0352 | 110150010375 | Guanajuato | - | Habitacional | Sin información | Mixto | Sin información | Bueno | XIX-XX-XXI |
| PCA0353 | 110150010376 | Guanajuato | - | Habitacional | Mixto | Comercial | Bueno | Excelente | XIX |
| PCA0354 | 110150010377 | Guanajuato | - | Habitacional | Comercial | Servicios | Bueno | Bueno | XVIII-XIX |
| PCA0355 | 110150010378 | Guanajuato | - | Habitacional | Comercial | Mixto | Bueno | Regular | XVIII-XIX |
| PCA0356 | 110150010379 | Guanajuato | - | Habitacional | Mixto | Mixto | Bueno | Regular | XVIII-XIX |
| PCA0357 | 110150010380 | Guanajuato | - | Habitacional | Mixto | Mixto | Bueno | Bueno | XVIII-XIX |
| PCA0358 | 110150010381 | Guanajuato | - | Habitacional | Sin uso | Mixto | Bueno | Excelente | XIX |
| PCA0359 | 110150010382 | Guanajuato | - | Habitacional | Comercial | Comercial | Bueno | Bueno | XVIII |
| PCA0360 | 110150010383 | Guanajuato | - | Habitacional | Mixto | Mixto | Bueno | Bueno | XIX |
| PCA0361 | 110150010384 | Guanajuato | - | Habitacional | Servicios | Servicios | Bueno | Regular | XVIII-XX |
| PCA0362 | 110150010385 | Guanajuato | - | Habitacional | Habitacional | Servicios | Bueno | Bueno | XVIII |
| PCA0363 | 110150010386 | Guanajuato | - | Habitacional | Mixto | Mixto | Bueno | Bueno | XIX |
| PCA0364 | 110150010387 | Guanajuato | - | Habitacional | Mixto | Mixto | Bueno | Excelente | XIX |
| PCA0365 | 110150010388 / 110150010389 | Guanajuato | Casa del Conde Rul y Valencia | Habitacional | Servicios | Equipamiento | Bueno | Excelente | XIX-XX |
| PCA0366 | 110150010392 / 110150010393 / 110150010394 / 110150010395/ 110150010396 / 110150010397 | Guanajuato | Basílica Colegiata de Nuestra Señora de Guanajuato | Religioso | Religioso | Religioso | Bueno | Excelente | XVII-XVIII- XIX |
| PCA0367 | 110150010398 | Guanajuato | - | Habitacional | Equipamiento | Mixto | Bueno | Bueno | XIX |
| PCA0368 | 110150010399 | Guanajuato | - | Habitacional | Habitacional | Habitacional | Regular | Excelente | XIX |
| PCA0369 | 110150010401 | Guanajuato | - | Habitacional | Mixto | Servicios | Regular | Excelente | XIX-XX |
| PCA0370 | 110150010402 | Guanajuato | - | Habitacional | Habitacional | Habitacional | Bueno | Bueno | XIX |
| PCA0371 | 110150010403 | Guanajuato | - | Habitacional | Habitacional | Mixto | Bueno | Bueno | XIX-XX |
| PCA0372 | 110150010404 | Guanajuato | - | Mixto | Mixto | Mixto | Regular | Bueno | XIX-XX |
| PCA0373 | 110150010405 | Guanajuato | - | Habitacional | Sin uso | Mixto | Regular | Bueno | XIX-XX |
| PCA0374 | 110150010406 | Guanajuato | - | Habitacional | Habitacional | Mixto | Bueno | Regular | XIX |
| PCA0375 | 110150010407 | Guanajuato | - | Habitacional | Mixto | Mixto | Bueno | Regular | XVIII |

| | | | | | | | | | |
|---------|--------------------------------|------------|---|--------------|--------------|--------------|---------|-----------|-----------|
| PCA0376 | 110150010408 | Guanajuato | - | Habitacional | Habitacional | Habitacional | Bueno | Bueno | XIX |
| PCA0377 | 110150010410 | Guanajuato | - | Habitacional | Mixto | Mixto | Bueno | Excelente | XIX |
| PCA0378 | 110150010411 | Guanajuato | - | Habitacional | Mixto | Mixto | Regular | Bueno | XIX |
| PCA0379 | 110150010412 | Guanajuato | - | Habitacional | Mixto | Mixto | Bueno | Bueno | XIX |
| PCA0380 | 110150010413 | Guanajuato | - | Habitacional | Mixto | Mixto | Regular | Regular | XIX |
| PCA0381 | 110150010414 | Guanajuato | - | Habitacional | Mixto | Mixto | Bueno | Regular | XIX |
| PCA0382 | 110150010415 | Guanajuato | - | Habitacional | Habitacional | Mixto | Bueno | Bueno | XIX |
| PCA0383 | 110150010416 | Guanajuato | - | Habitacional | Mixto | Mixto | Bueno | Bueno | XIX |
| PCA0384 | 110150010417 | Guanajuato | - | Habitacional | Mixto | Comercial | Bueno | Bueno | XIX |
| PCA0385 | 110150010418 | Guanajuato | - | Habitacional | Mixto | Mixto | Bueno | Bueno | XIX |
| PCA0386 | 110150010419 | Guanajuato | - | Habitacional | Mixto | Servicios | Bueno | Bueno | XIX |
| PCA0387 | 110150010420 | Guanajuato | - | Habitacional | Mixto | Mixto | Bueno | Bueno | XIX |
| PCA0388 | 110150010421 | Guanajuato | - | Habitacional | Mixto | Mixto | Bueno | Bueno | XIX |
| PCA0389 | 110150010422 | Guanajuato | - | Habitacional | Comercial | Mixto | Bueno | Excelente | XIX |
| PCA0390 | 110150010423 | Guanajuato | - | Habitacional | Mixto | Mixto | Bueno | Bueno | XIX |
| PCA0391 | 110150010424 | Guanajuato | - | Habitacional | Mixto | Comercial | Bueno | Bueno | XIX |
| PCA0392 | 110150010425 | Guanajuato | - | Habitacional | Mixto | Mixto | Bueno | Bueno | XIX |
| PCA0393 | 110150010426 | Guanajuato | - | Habitacional | Mixto | Mixto | Bueno | Regular | XIX |
| PCA0394 | 110150010427 | Guanajuato | - | Habitacional | Equipamiento | Equipamiento | Bueno | Excelente | XIX-XX |
| PCA0395 | 110150010428 | Guanajuato | - | Habitacional | Mixto | Habitacional | Bueno | Bueno | XIX |
| PCA0396 | 110150010429 | Guanajuato | - | Habitacional | Sin uso | Mixto | Bueno | Regular | XIX |
| PCA0397 | 110150010431 | Guanajuato | - | Habitacional | Habitacional | Equipamiento | Bueno | Bueno | XVIII-XIX |
| PCA0398 | 110150010432 | Guanajuato | - | Habitacional | Sin uso | Equipamiento | Bueno | Excelente | XIX |
| PCA0399 | 110150010434 / 110150010435 | Guanajuato | Convento de la Compañía de Jesús y Oratorio de San Felipe Neri | Religioso | Religioso | Religioso | Bueno | Bueno | XVIII |
| PCA0400 | 110150010436 | Guanajuato | - | Habitacional | Mixto | Servicios | Bueno | Bueno | XIX |
| PCA0401 | 110150010437 | Guanajuato | - | Habitacional | Mixto | Habitacional | Bueno | Excelente | XIX |
| PCA0402 | 110150010438 | Guanajuato | - | Habitacional | Habitacional | Habitacional | Bueno | Regular | XIX |
| PCA0403 | 110150010439 | Guanajuato | - | Habitacional | Habitacional | Habitacional | Bueno | Bueno | XIX |
| PCA0404 | 110150010440 | Guanajuato | - | Habitacional | Habitacional | Habitacional | Bueno | Bueno | XIX-XX |
| PCA0405 | 110150010441 | Guanajuato | - | Habitacional | Mixto | Habitacional | Bueno | Bueno | XIX |



| | | | | | | | | | |
|---------|--------------|------------|--|-----------------|--------------|-----------------|---------|-----------------|--------|
| PCA0406 | 110150010442 | Guanajuato | - | Habitacional | Habitacional | Mixto | Bueno | Regular | XIX |
| PCA0407 | 110150010443 | Guanajuato | - | Habitacional | Habitacional | Habitacional | Bueno | Regular | XIX |
| PCA0408 | 110150010444 | Guanajuato | - | Habitacional | Habitacional | Mixto | Bueno | Regular | XIX |
| PCA0409 | 110150010445 | Guanajuato | - | Habitacional | Habitacional | Mixto | Bueno | Bueno | XIX-XX |
| PCA0410 | 110150010448 | Guanajuato | - | Habitacional | Habitacional | Habitacional | Bueno | Regular | XIX-XX |
| PCA0411 | 110150010449 | Guanajuato | - | Habitacional | Habitacional | Habitacional | Bueno | Bueno | XIX |
| PCA0412 | 110150010450 | Guanajuato | - | Mixto | Mixto | Mixto | Bueno | Bueno | XIX |
| PCA0413 | 110150010451 | Guanajuato | - | Habitacional | Habitacional | Mixto | Bueno | Bueno | XIX |
| PCA0414 | 110150010452 | Guanajuato | - | Habitacional | Habitacional | Habitacional | Bueno | Bueno | XIX |
| PCA0415 | 110150010453 | Guanajuato | - | Habitacional | Mixto | Mixto | Bueno | Bueno | XIX |
| PCA0416 | 110150010454 | Guanajuato | Templo de San Roque | Religioso | Religioso | Servicios | Regular | Excelente | XVIII |
| PCA0417 | 110150010456 | Guanajuato | - | Habitacional | Mixto | Sin uso | Regular | Malo | XIX |
| PCA0418 | 110150010457 | Guanajuato | - | Habitacional | Habitacional | Habitacional | Regular | Malo | XIX |
| PCA0419 | 110150010458 | Guanajuato | - | Habitacional | Habitacional | Habitacional | Regular | Malo | XIX |
| PCA0420 | 110150010459 | Guanajuato | - | Habitacional | Sin uso | Habitacional | Bueno | Bueno | XIX-XX |
| PCA0421 | 110150010460 | Guanajuato | Casa de los Marqueses de San Juan de Rayas | Habitacional | Equipamiento | Equipamiento | Bueno | Bueno | XVIII |
| PCA0422 | 110150010461 | Guanajuato | - | Habitacional | Habitacional | Equipamiento | Bueno | Bueno | XIX-XX |
| PCA0423 | 110150010462 | Guanajuato | - | Habitacional | Habitacional | Mixto | Bueno | Bueno | XIX |
| PCA0424 | 110150010463 | Guanajuato | - | Habitacional | Habitacional | Habitacional | Bueno | Bueno | XIX |
| PCA0425 | 110150010464 | Guanajuato | - | Habitacional | Habitacional | Mixto | Bueno | Bueno | XIX |
| PCA0426 | 110150010465 | Guanajuato | - | Habitacional | Habitacional | Mixto | Bueno | Regular | XVIII |
| PCA0427 | 110150010466 | Guanajuato | - | Habitacional | Habitacional | Habitacional | Bueno | Excelente | XIX |
| PCA0428 | 110150010467 | Guanajuato | - | Sin información | Sin uso | Mixto | Bueno | Regular | XIX |
| PCA0429 | 110150010468 | Guanajuato | - | Habitacional | Mixto | Sin información | Regular | Sin información | XIX |
| PCA0430 | 110150010469 | Guanajuato | - | Habitacional | Habitacional | Habitacional | Bueno | Regular | XIX |
| PCA0431 | 110150010470 | Guanajuato | - | Habitacional | Equipamiento | Servicios | Bueno | Excelente | XIX |
| PCA0432 | 110150010471 | Guanajuato | - | Habitacional | Mixto | Servicios | Bueno | Bueno | XIX-XX |
| PCA0433 | 110150010472 | Guanajuato | - | Habitacional | Habitacional | Servicios | Bueno | Bueno | XIX-XX |
| PCA0434 | 110150010473 | Guanajuato | - | Habitacional | Habitacional | Habitacional | Bueno | Regular | XIX |
| PCA0435 | 110150010474 | Guanajuato | - | Habitacional | Mixto | Equipamiento | Bueno | Bueno | XIX-XX |

| | | | | | | | | | |
|---------|--------------------------------|------------|--|--------------|--------------|--------------|---------|---------|-----------|
| PCA0436 | 110150010475 | Guanajuato | - | Habitacional | Equipamiento | Equipamiento | Bueno | Bueno | XIX |
| PCA0437 | 110150010476 / 110150010482 | Guanajuato | - | Habitacional | Servicios | Mixto | Bueno | Bueno | XIX |
| PCA0438 | 110150010477 | Guanajuato | - | Habitacional | Habitacional | Mixto | Bueno | Regular | XVIII |
| PCA0439 | 110150010478 | Guanajuato | - | Habitacional | Habitacional | Servicios | Bueno | Bueno | XIX |
| PCA0440 | 110150010479 | Guanajuato | - | Habitacional | Habitacional | Servicios | Bueno | Regular | XIX |
| PCA0441 | 110150010480 | Guanajuato | - | Habitacional | Habitacional | Habitacional | Bueno | Regular | XIX-XX |
| PCA0442 | 110150010481 | Guanajuato | - | Habitacional | Habitacional | Mixto | Bueno | Regular | XX |
| PCA0443 | 110150010483 | Guanajuato | - | Habitacional | Servicios | Mixto | Bueno | Regular | XIX |
| PCA0444 | 110150010484 | Guanajuato | - | Habitacional | Sin uso | Habitacional | Bueno | Regular | XIX |
| PCA0445 | 110150010485 | Guanajuato | - | Habitacional | Habitacional | Servicios | Regular | Regular | XIX |
| PCA0446 | 110150010486 | Guanajuato | - | Habitacional | Mixto | Mixto | Bueno | Regular | XIX |
| PCA0447 | 110150010487 | Guanajuato | - | Habitacional | Habitacional | Equipamiento | Bueno | Bueno | XIX |
| PCA0448 | 110150010488 | Guanajuato | - | Habitacional | Habitacional | Mixto | Bueno | Bueno | XIX-XX |
| PCA0449 | 110150010489 | Guanajuato | - | Habitacional | Habitacional | Habitacional | Bueno | Bueno | XIX |
| PCA0450 | 110150010490 | Guanajuato | - | Habitacional | Habitacional | Habitacional | Bueno | Bueno | XIX |
| PCA0451 | 110150010491 | Guanajuato | - | Habitacional | Comercial | Mixto | Bueno | Bueno | XIX |
| PCA0452 | 110150010492 | Guanajuato | - | Habitacional | Habitacional | Mixto | Bueno | Bueno | XIX |
| PCA0453 | 110150010493 | Guanajuato | Basílica Colegiata de Nuestra Señora de Guanajuato | Religioso | Religioso | Servicios | Regular | Bueno | XVIII-XIX |
| PCA0454 | 110150010494 | Guanajuato | - | Habitacional | Habitacional | Mixto | Bueno | Regular | XVIII-XIX |
| PCA0455 | 110150010495 | Guanajuato | - | Habitacional | Mixto | Servicios | Bueno | Bueno | XVIII-XIX |
| PCA0456 | 110150010496 | Guanajuato | - | Habitacional | Mixto | Mixto | Bueno | Bueno | XIX |
| PCA0457 | 110150010497 | Guanajuato | - | Habitacional | Mixto | Servicios | Bueno | Bueno | XVIII-XIX |
| PCA0458 | 110150010498 | Guanajuato | - | Mixto | Comercial | Mixto | Bueno | Bueno | XIX |
| PCA0459 | 110150010499 | Guanajuato | - | Habitacional | Servicios | Mixto | Bueno | Bueno | XIX |
| PCA0460 | 110150010500 | Guanajuato | - | Habitacional | Servicios | Servicios | Bueno | Bueno | XIX |
| PCA0461 | 110150010501 | Guanajuato | - | Habitacional | Mixto | Habitacional | Bueno | Bueno | XIX |
| PCA0462 | 110150010502 | Guanajuato | - | Habitacional | Habitacional | Habitacional | Bueno | Bueno | XIX-XX |
| PCA0463 | 110150010503 | Guanajuato | - | Habitacional | Mixto | Mixto | Malo | Bueno | XIX |
| PCA0464 | 110150010504 | Guanajuato | - | Habitacional | Habitacional | Mixto | Regular | Regular | XIX-XX |
| PCA0465 | 110150010505 | Guanajuato | - | Habitacional | Habitacional | Mixto | Regular | Regular | XVIII-XIX |

| | | | | | | | | | |
|---------|--------------|------------|----------------------------|-----------------|--------------|--------------|---------|---------|--------------|
| PCA0466 | 110150010507 | Guanajuato | - | Habitacional | Habitacional | Habitacional | Regular | Regular | XIX-XX |
| PCA0467 | 110150010508 | Guanajuato | - | Habitacional | Habitacional | Habitacional | Regular | Bueno | XIX-XX |
| PCA0468 | 110150010509 | Guanajuato | Condominio ISSSTE | Hacienda | Habitacional | Habitacional | Regular | Regular | XVIII-XIX-XX |
| PCA0469 | 110150010510 | Guanajuato | - | Hacienda | Equipamiento | Equipamiento | Regular | Regular | XVIII-XIX |
| PCA0470 | 110150010511 | Guanajuato | - | Habitacional | Equipamiento | Mixto | Malo | Bueno | XIX |
| PCA0471 | 110150010512 | Guanajuato | - | Habitacional | Habitacional | Habitacional | Bueno | Bueno | XIX |
| PCA0472 | 110150010514 | Guanajuato | - | Habitacional | Habitacional | Habitacional | Bueno | Malo | XIX |
| PCA0473 | 110150010515 | Guanajuato | - | Habitacional | Habitacional | Habitacional | Malo | Regular | XIX |
| PCA0474 | 110150010516 | Guanajuato | - | Habitacional | Habitacional | Habitacional | Bueno | Regular | XIX |
| PCA0475 | 110150010517 | Guanajuato | - | Habitacional | Habitacional | Habitacional | Bueno | Bueno | XIX |
| PCA0476 | 110150010518 | Guanajuato | - | Habitacional | Habitacional | Mixto | Regular | Bueno | XIX |
| PCA0477 | 110150010519 | Guanajuato | Capilla de San José | Religioso | Religioso | Religioso | Bueno | Bueno | XVIII |
| PCA0478 | 110150010521 | Guanajuato | - | Habitacional | Mixto | Mixto | Regular | Regular | XVIII-XIX |
| PCA0479 | 110150010522 | Guanajuato | - | Sin información | Servicios | Habitacional | Malo | Regular | XVIII-XIX-XX |
| PCA0480 | 110150010523 | Guanajuato | - | Habitacional | Habitacional | Habitacional | Bueno | Bueno | XIX |
| PCA0481 | 110150010524 | Guanajuato | Templo de San Sebastián | Religioso | Religioso | Religioso | Bueno | Bueno | XVIII |
| PCA0482 | 110150010525 | Guanajuato | - | Habitacional | Habitacional | Habitacional | Bueno | Bueno | XIX |
| PCA0483 | 110150010526 | Guanajuato | - | Habitacional | Servicios | Mixto | Bueno | Bueno | XIX |
| PCA0484 | 110150010527 | Guanajuato | - | Habitacional | Habitacional | Habitacional | Bueno | Bueno | XIX |
| PCA0485 | 110150010528 | Guanajuato | - | Habitacional | Habitacional | Habitacional | Bueno | Regular | XX |
| PCA0486 | 110150010529 | Guanajuato | - | Habitacional | Habitacional | Habitacional | Bueno | Malo | XIX |
| PCA0487 | 110150010530 | Guanajuato | - | Habitacional | Equipamiento | Habitacional | Bueno | Regular | XIX |
| PCA0488 | 110150010531 | Guanajuato | - | Habitacional | Habitacional | Habitacional | Regular | Malo | XIX |
| PCA0489 | 110150010532 | Guanajuato | Templo del Divino Preso | Religioso | Religioso | Servicios | Bueno | Bueno | XIX-XX |
| PCA0490 | 110150010533 | Guanajuato | Casa de Moneda | Habitacional | Equipamiento | Mixto | Bueno | Bueno | XVIII-XIX-XX |
| PCA0491 | 110150010534 | Guanajuato | Casa de Moneda | Equipamiento | Sin uso | Equipamiento | Bueno | Bueno | XVIII-XIX-XX |
| PCA0492 | 110150010535 | Guanajuato | - | Habitacional | Servicios | Mixto | Bueno | Bueno | - |
| PCA0493 | 110150010536 | Guanajuato | - | Habitacional | Mixto | Mixto | Bueno | Bueno | - |
| PCA0494 | 110150010537 | Guanajuato | - | Habitacional | Mixto | Habitacional | Bueno | Bueno | XIX |
| PCA0495 | 110150010538 | Guanajuato | - | Habitacional | Mixto | Servicios | Bueno | Regular | XVIII |

| | | | | | | | | | |
|---------|--|------------|-------------------|--------------|--------------|--------------|---------|---------|-----------|
| PCA0496 | 110150010539 | Guanajuato | - | Habitacional | Mixto | Mixto | Bueno | Regular | XIX |
| PCA0497 | 110150010540 | Guanajuato | - | Habitacional | Servicios | Servicios | Bueno | Bueno | XIX |
| PCA0498 | 110150010541 | Guanajuato | - | Habitacional | Servicios | Mixto | Bueno | Bueno | XIX |
| PCA0499 | 110150010542 | Guanajuato | - | Habitacional | Mixto | Servicios | Bueno | Bueno | XIX |
| PCA0500 | 110150010543 | Guanajuato | - | Habitacional | Servicios | Servicios | Bueno | Bueno | XIX |
| PCA0501 | 110150010544 | Guanajuato | - | Habitacional | Mixto | Mixto | Bueno | Regular | XIX |
| PCA0502 | 110150010545 | Guanajuato | - | Habitacional | Mixto | Mixto | Bueno | Bueno | XVIII-XIX |
| PCA0503 | 110150010546 | Guanajuato | - | Habitacional | Religioso | Mixto | Regular | Bueno | XIX |
| PCA0504 | 110150010547 | Guanajuato | - | Habitacional | Mixto | Comercial | Bueno | Bueno | XIX |
| PCA0505 | 110150010548 | Guanajuato | - | Habitacional | Sin uso | Servicios | Bueno | Bueno | XIX |
| PCA0506 | 110150010549 | Guanajuato | - | Habitacional | Sin uso | Equipamiento | Bueno | Bueno | XIX |
| PCA0507 | 110150010550 | Guanajuato | - | Habitacional | Habitacional | Mixto | Bueno | Regular | XIX-XX |
| PCA0508 | 110150010551 | Guanajuato | - | Habitacional | Comercial | Servicios | Bueno | Regular | XIX-XX |
| PCA0509 | 110150010552 | Guanajuato | - | Habitacional | Habitacional | Servicios | Bueno | Regular | XIX-XX |
| PCA0510 | 110150010553 | Guanajuato | - | Habitacional | Sin uso | Mixto | Bueno | Bueno | XVIII-XIX |
| PCA0511 | 110150010554 | Guanajuato | - | Habitacional | Mixto | Mixto | Bueno | Bueno | XIX |
| PCA0512 | 110150010555 / 110150010556 / 110150010557 / 110150010558 | Guanajuato | - | Habitacional | Comercial | Mixto | Regular | Bueno | XIX |
| PCA0513 | 110150010559 | Guanajuato | - | Habitacional | Comercial | Servicios | Bueno | Bueno | XIX |
| PCA0514 | 110150010560 | Guanajuato | - | Equipamiento | Equipamiento | Equipamiento | Bueno | Regular | XVIII-XIX |
| PCA0515 | 110150010561 | Guanajuato | - | Habitacional | Habitacional | Habitacional | Bueno | Bueno | XIX |
| PCA0516 | 110150010562 | Guanajuato | - | Habitacional | Mixto | Servicios | Malo | Regular | XIX |
| PCA0517 | 110150010563 | Guanajuato | - | Habitacional | Habitacional | Habitacional | Regular | Bueno | XIX |
| PCA0518 | 110150010564 / 110150010565 | Guanajuato | - | Habitacional | Habitacional | Mixto | Regular | Regular | XIX |
| PCA0519 | 110150010566 | Guanajuato | - | Habitacional | Habitacional | Habitacional | Regular | Malo | XIX |
| PCA0520 | 110150010567 | Guanajuato | - | Habitacional | Mixto | Mixto | Regular | Regular | XIX |
| PCA0521 | 110150010568 | Guanajuato | Panteón Municipal | Equipamiento | Equipamiento | Equipamiento | Regular | Bueno | XIX |
| PCA0522 | 110150010573 | Guanajuato | - | Religioso | Religioso | Religioso | Bueno | Bueno | XIX-XX |
| PCA0523 | 110150010574 | Guanajuato | - | Habitacional | Mixto | Mixto | Bueno | Bueno | XIX-XX |
| PCA0524 | 110150010575 | Guanajuato | - | Habitacional | Comercial | Mixto | Regular | Bueno | XIX-XX |

| | | | | | | | | | |
|---------|--------------------------------|------------|---------------------|-----------------|-----------------|--------------|---------|-----------------|--------------|
| PCA0525 | 110150010576 | Guanajuato | - | Habitacional | Mixto | Mixto | Regular | Bueno | XIX |
| PCA0526 | 110150010577 | Guanajuato | - | Habitacional | Habitacional | Mixto | Regular | Bueno | XIX |
| PCA0527 | 110150010578 | Guanajuato | - | Habitacional | Mixto | Mixto | Regular | Bueno | XIX |
| PCA0528 | 110150010579 | Guanajuato | - | Habitacional | Mixto | Mixto | Bueno | Regular | XIX |
| PCA0529 | 110150010580 | Guanajuato | - | Habitacional | Habitacional | Mixto | Regular | Malo | XIX |
| PCA0530 | 110150010581 | Guanajuato | - | Habitacional | Mixto | Mixto | Regular | Malo | XIX |
| PCA0531 | 110150010582 | Guanajuato | - | Habitacional | Mixto | Mixto | Regular | Malo | XIX-XX |
| PCA0532 | 110150010583 | Guanajuato | - | Habitacional | Mixto | Mixto | Regular | Regular | XIX |
| PCA0533 | 110150010584 | Guanajuato | - | Habitacional | Habitacional | Mixto | Regular | Regular | XIX-XX |
| PCA0534 | 110150010585 | Guanajuato | Estación Guanajuato | Infraestructura | Infraestructura | Equipamiento | Bueno | Bueno | XX |
| PCA0535 | 110150010587 | Guanajuato | - | Habitacional | Habitacional | Habitacional | Regular | Bueno | XIX |
| PCA0536 | 110150010588 / 110150010589 | Guanajuato | - | Habitacional | Habitacional | Habitacional | Regular | Regular | XIX |
| PCA0537 | 110150010590 | Guanajuato | - | Habitacional | Mixto | Mixto | | Bueno | XIX |
| PCA0538 | 110150010591 | Guanajuato | - | Habitacional | Habitacional | Habitacional | Regular | Regular | XIX |
| PCA0539 | 110150010592 | Guanajuato | - | Habitacional | Habitacional | Habitacional | Regular | Regular | XIX-XX |
| PCA0540 | 110150010593 | Guanajuato | - | Habitacional | Habitacional | Mixto | Bueno | Bueno | XIX |
| PCA0541 | 110150010594 | Guanajuato | - | Habitacional | Mixto | Servicios | Bueno | Bueno | XVIII-XIX |
| PCA0542 | 110150010595 | Guanajuato | - | Habitacional | Equipamiento | Equipamiento | Bueno | Bueno | XIX-XX |
| PCA0543 | 110150010596 | Guanajuato | - | Habitacional | Sin uso | Habitacional | Regular | Bueno | XIX |
| PCA0544 | 110150010597 | Guanajuato | - | Habitacional | Habitacional | Servicios | Regular | Bueno | XIX-XX |
| PCA0545 | 110150010598 | Guanajuato | - | Habitacional | Mixto | Mixto | Regular | Bueno | XX |
| PCA0546 | 110150010600 | Guanajuato | - | Habitacional | Mixto | Mixto | Bueno | Bueno | XIX-XX |
| PCA0547 | 110150010601 | Guanajuato | - | Habitacional | Mixto | Habitacional | Regular | Regular | XIX |
| PCA0548 | 110150010602 | Guanajuato | - | Habitacional | Habitacional | Habitacional | Regular | Regular | XIX |
| PCA0549 | 110150010603 | Guanajuato | - | Habitacional | Mixto | Mixto | Bueno | Bueno | XIX-XX |
| PCA0550 | 110150010604 | Guanajuato | - | Habitacional | Mixto | Habitacional | Bueno | Bueno | XIX |
| PCA0551 | 110150010605 | Guanajuato | - | Habitacional | Mixto | Habitacional | Regular | Bueno | XX |
| PCA0552 | 110150010606 | Guanajuato | - | Habitacional | Sin uso | Sin uso | Malo | Muy deteriorado | XIX-XX |
| PCA0553 | 110150010607 | Guanajuato | - | Habitacional | Sin uso | Habitacional | Bueno | Malo | XIX |
| PCA0554 | 110150010608 | Guanajuato | - | Habitacional | Habitacional | Habitacional | Regular | Bueno | XVIII-XIX-XX |
| PCA0555 | 110150010609 | Guanajuato | - | Habitacional | Habitacional | Habitacional | Malo | Regular | XIX-XX |



| | | | | | | | | | |
|---------|--------------|------------|--|--------------|--------------|--------------|---------|-----------------|--------------|
| PCA0556 | 110150010610 | Guanajuato | - | Habitacional | Habitacional | Habitacional | Regular | Malo | XIX-XX |
| PCA0557 | 110150010611 | Guanajuato | Templo del Santo Cristo del Buen Viaje | Religioso | Religioso | Religioso | Bueno | Excelente | XVIII-XIX |
| PCA0558 | 110150010612 | Guanajuato | - | Habitacional | Habitacional | Habitacional | Regular | Bueno | XIX-XX |
| PCA0559 | 110150010613 | Guanajuato | - | Habitacional | Habitacional | Mixto | Regular | Regular | XIX-XX |
| PCA0560 | 110150010614 | Guanajuato | - | Habitacional | Habitacional | Habitacional | Malo | Regular | XX |
| PCA0561 | 110150010615 | Guanajuato | - | Habitacional | Habitacional | Mixto | Bueno | Bueno | XIX-XX |
| PCA0562 | 110150010616 | Guanajuato | - | Habitacional | Habitacional | Habitacional | Bueno | Bueno | XIX-XX |
| PCA0563 | 110150010617 | Guanajuato | - | Habitacional | Habitacional | Mixto | Bueno | Bueno | XIX-XX |
| PCA0564 | 110150010618 | Guanajuato | - | Habitacional | Servicios | Mixto | Bueno | Regular | XIX-XX |
| PCA0565 | 110150010619 | Guanajuato | Posada Santa Fe | Habitacional | Servicios | Servicios | Bueno | Excelente | XIX-XX |
| PCA0566 | 110150010620 | Guanajuato | Hotel Luna | Habitacional | Comercial | Servicios | Bueno | Excelente | XIX |
| PCA0567 | 110150010621 | Guanajuato | Antiguo Banco de Guanajuato | Servicios | Comercial | Servicios | Bueno | Bueno | XIX-XX |
| PCA0568 | 110150010622 | Guanajuato | - | Habitacional | Habitacional | Mixto | Regular | Muy deteriorado | XIX-XX |
| PCA0569 | 110150010623 | Guanajuato | - | Habitacional | Mixto | Mixto | Bueno | Regular | XIX-XX |
| PCA0570 | 110150010624 | Guanajuato | - | Habitacional | Habitacional | Habitacional | Bueno | Excelente | XIX |
| PCA0571 | 110150010625 | Guanajuato | - | Habitacional | Habitacional | Habitacional | Regular | Regular | XIX |
| PCA0572 | 110150010626 | Guanajuato | - | Habitacional | Mixto | Mixto | Regular | Bueno | XIX-XX |
| PCA0573 | 110150010627 | Guanajuato | Palacio Legislativo | Servicios | Servicios | Equipamiento | Bueno | Excelente | XIX |
| PCA0574 | 110150010630 | Guanajuato | - | Mixto | Mixto | Mixto | Bueno | Regular | XVIII-XIX-XX |
| PCA0575 | 110150010631 | Guanajuato | - | Mixto | Mixto | Mixto | Bueno | Bueno | XIX |
| PCA0576 | 110150010632 | Guanajuato | - | Habitacional | Servicios | Equipamiento | Bueno | Regular | XIX-XX |
| PCA0577 | 110150010634 | Guanajuato | - | Habitacional | Mixto | Mixto | Regular | Regular | XIX-XX |
| PCA0578 | 110150010635 | Guanajuato | Capilla de la Santa Cruz | Religioso | Religioso | Servicios | Regular | Regular | XIX |
| PCA0579 | 110150010636 | Guanajuato | Capilla de Salgado | Religioso | Sin uso | Servicios | Regular | Regular | XVII |
| PCA0580 | 110150010638 | Guanajuato | - | Equipamiento | Equipamiento | Comercial | Bueno | Bueno | XIX |
| PCA0581 | 110150010639 | Guanajuato | - | Mixto | Mixto | Mixto | Bueno | Bueno | XIX |
| PCA0582 | 110150010640 | Guanajuato | - | Habitacional | Habitacional | Habitacional | Regular | Malo | XIX |
| PCA0583 | 110150010641 | Guanajuato | - | Habitacional | Habitacional | Habitacional | Bueno | Bueno | XIX |
| PCA0584 | 110150010642 | Guanajuato | Hacienda de San Matías | Hacienda | Servicios | Mixto | Bueno | Bueno | XVIII-XX |

| | | | | | | | | | |
|---------|--------------|-------------------|---|--------------|-----------------|--------------|-----------------|-----------------|--------------|
| PCA0585 | 110150010643 | Guanajuato | - | Habitacional | Mixto | Mixto | Bueno | Excelente | XIX |
| PCA0586 | 110150010644 | Guanajuato | Antiguo Casino de Guanajuato | Habitacional | Mixto | Servicios | Bueno | Excelente | XIX |
| PCA0587 | 110150010645 | Guanajuato | Casa del Antiguo Ensaye. | Habitacional | Mixto | Mixto | Bueno | Bueno | XVIII-XIX-XX |
| PCA0588 | 110150010646 | Guanajuato | - | Habitacional | Habitacional | Servicios | Regular | Excelente | XIX-XX |
| PCA0589 | 110150010649 | Guanajuato | Hacienda de las Flores | Hacienda | Infraestructura | Mixto | Bueno | Excelente | XVIII-XX |
| PCA0590 | 110150010650 | Guanajuato | Teatro Principal | Equipamiento | Equipamiento | Equipamiento | Sin información | Excelente | XX |
| PCA0591 | 110150530001 | Mexiamora | Templo del Señor de la Buena Muerte | Religioso | Religioso | Religioso | Bueno | Bueno | XVIII |
| PCA0592 | 110150440001 | Mineral de La Luz | Parroquia de Nuestra Señora de La Luz | Religioso | Religioso | Religioso | Regular | Bueno | XIX-XX |
| PCA0593 | 110150440002 | Mineral de La Luz | Cantina "La Favorita" | Mixto | Mixto | Mixto | Regular | Regular | XX |
| PCA0594 | 110150440004 | Mineral de La Luz | Antigua presidencia municipal | Equipamiento | Servicios | Equipamiento | Regular | Regular | XIX-XX |
| PCA0595 | 110150440005 | Mineral de La Luz | Casa habitación | Habitacional | Habitacional | Demolido | Malo | Demolido | XIX-XX |
| PCA0596 | 110150440006 | Mineral de La Luz | Casa habitación | Mixto | Habitacional | Habitacional | Regular | Bueno | XIX-XX |
| PCA0597 | 110150440007 | Mineral de La Luz | Mesón de Alcocer | Servicios | Mixto | Habitacional | Regular | Malo | XIX-XX |
| PCA0598 | 110150440008 | Mineral de La Luz | Antigua tienda | Comercial | Comercial | Comercial | Malo | Regular | XIX-XX |
| PCA0599 | 110150440009 | Mineral de La Luz | Antigua tienda | Comercial | Sin uso | Habitacional | Malo | Regular | XIX-XX |
| PCA0600 | 110150440016 | Mineral de La Luz | Minas en la Veta de La Luz | Minería | Minería | Sin uso | Malo | Malo | XIX-XX |
| PCA0601 | 110150440017 | Mineral de La Luz | Casa habitación | Habitacional | Habitacional | Sin uso | Malo | Muy deteriorado | XIX-XX |
| PCA0602 | 110150440019 | Mineral de La Luz | Tiro de la Tula (camino la Tula-San Vicente) | Minería | Sin uso | Sin uso | Malo | Malo | XIX-XX |
| PCA0603 | 110150440020 | Mineral de La Luz | Mina de San Bernabé (2km. Al norte de La Luz) | Minería | Sin uso | Sin uso | Malo | Malo | XIX-XX |

| | | | | | | | | | |
|---------|--------------|---------------------|--|--------------|-----------|--------------|-----------------|-----------------|-----------|
| PCA0604 | 110150440022 | Mineral de La Luz | Tiro de Santa Rosa | Minería | Minería | Servicios | Regular | Bueno | XIX-XX |
| PCA0605 | 110150440023 | Mineral de La Luz | Molino Jesús María | Minería | Sin uso | Servicios | Malo | Excelente | XX |
| PCA0606 | 110150440024 | Mineral de La Luz | Mina de Jesus Maria (antiguas oficinas) | Mixto | Sin uso | Servicios | Malo | Excelente | XX |
| PCA0607 | 110150440025 | Mineral de La Luz | Mina La Luz (1.5km al norte de La Luz) | Minería | Sin uso | Sin uso | Malo | Malo | XIX-XX |
| PCA0608 | 110150440026 | Mineral de La Luz | Tiro de San Juan de Dios (1km. Al norte de La Luz) | Minería | Sin uso | Sin uso | Malo | Malo | XIX-XX |
| PCA0609 | 110151100001 | Rancho Viejo | Capilla de la Virgen de San Juan de los Lagos | Religioso | Religioso | Sin uso | Regular | Muy deteriorado | XX |
| PCA0610 | 110151120001 | San Ignacio | Hacienda de San Ignacio | Hacienda | Sin uso | Sin uso | Sin información | Regular | XIX |
| PCA0611 | 110151120002 | San Ignacio | Hacienda de San Ignacio (Templo de la Inmaculada Concepción) | Religioso | Religioso | Religioso | Bueno | Bueno | XX |
| PCA0612 | 110151120003 | San Ignacio | Hacienda de San Ignacio (Casa del hacendado) | Habitacional | Sin uso | Sin uso | Malo | Regular | XIX |
| PCA0613 | 110151120004 | San Ignacio | Tiro del Santo Niño | Minería | Sin uso | Habitacional | Regular | Regular | XIX |
| PCA0614 | 110150860001 | San Pedro Gilmonene | Templo de San Pedro de Alcántara | Religioso | Religioso | Religioso | Bueno | Bueno | XIX |
| PCA0615 | 110150860002 | San Pedro Gilmonene | Hacienda de San Pedro | Hacienda | Sin uso | Habitacional | Regular | Malo | XVIII-XIX |
| PCA0616 | 110150860003 | San Pedro Gilmonene | Hacienda de San Pedro (Molino de San Pedro) | Hacienda | Sin uso | Servicios | Sin información | Regular | XX |
| PCA0617 | 110150860004 | San Pedro Gilmonene | Hacienda de San Pedro (Molino de San Pedro) | Habitacional | Sin uso | Sin uso | Malo | Demolido | XX |
| PCA0618 | 110150860005 | San Pedro Gilmonene | Hacienda de San Pedro (Molino de San Pedro) | Servicios | Sin uso | Servicios | Bueno | Regular | XX |

| | | | | | | | | | |
|---------|--------------|----------------------|---|--------------|--------------|--------------|-----------------|-----------------|--------------|
| PCA0619 | 110150860006 | San Pedro Gilmonene | Hacienda de San Pedro (Talleres) | Mixto | Sin uso | Servicios | Bueno | Regular | XX |
| PCA0620 | 110150860007 | San Pedro Gilmonene | Hacienda de San Pedro (Molino con arrastres) | Servicios | Sin uso | Sin uso | Sin información | Regular | XX |
| PCA0621 | 110150440021 | Sangre de Cristo | Tiro de Villariño (10km. Al norte del camino al cubilete) | Minería | Habitacional | Habitacional | Malo | Regular | XIX-XX |
| PCA0622 | 110150030001 | Arperos | Nuestra Señora de Guadalupe | Religioso | Religioso | Religioso | Bueno | Regular | XIX-XX |
| PCA0623 | 110150430001 | Los Lorenzos | Templo del Señor de la Expiación | Religioso | Religioso | Religioso | Regular | Regular | XIX-XX |
| PCA0624 | 110150800001 | San José de Pinos | Templo de San José | Religioso | Religioso | Religioso | Regular | Regular | XIX-XX |
| PCA0625 | 110150800002 | San José de Pinos | - | Habitacional | Equipamiento | Habitacional | Regular | Regular | XIX-XX |
| PCA0626 | 110150100001 | Calderones | - | Religioso | Religioso | Religioso | Regular | Bueno | XIX |
| PCA0627 | 110150180001 | El Cedro | Capilla de Nuestra Señora de Guadalupe | Religioso | Religioso | Religioso | Bueno | Regular | XVIII-XX |
| PCA0628 | 110150270001 | El Cubo | Templo de San Nicolás | Religioso | Religioso | Religioso | Bueno | Regular | XVIII-XIX-XX |
| PCA0629 | 110150550001 | Monte de San Nicolas | Templo de San Nicolás de Tolentino | Religioso | Religioso | Religioso | Malo | Bueno | XVIII-XIX |
| PCA0630 | 110150660001 | Peñafiel | Templo de Nuestra Señora de la Asunción | Religioso | Religioso | Religioso | Regular | Excelente | XVIII-XIX |
| PCA0631 | 110150670001 | Peregrina | Templo del Señor de la Salud | Religioso | Religioso | Religioso | Regular | Regular | XIX-XX |
| PCA0632 | 110151050001 | Villalpando | Templo | Religioso | Religioso | Religioso | Bueno | Malo | XVIII |
| PCA0633 | 110150120001 | Calvillo | Capilla de San Juan Nepomuceno | Religioso | Religioso | Sin uso | Malo | Muy deteriorado | XIX |
| PCA0634 | 110150480001 | Los Martínez | Templo de la Virgen del Rosario | Religioso | Religioso | Religioso | Sin información | Bueno | XIX |
| PCA0635 | 110150740001 | Quinteros | Capilla del Sagrado Corazón (a 8km. De la carretera) | Religioso | Religioso | Religioso | Bueno | Bueno | XIX |

| | | | Guanajuato- Dolores Hidalgo) | | | | | | |
|---------|--------------|-------------------------|---|--------------|--------------|--------------|-----------------|-----------------|------------|
| PCA0636 | 110150060001 | Cañada de Bustos | Templo de la Inmaculada Concepción | Religioso | Religioso | Religioso | Bueno | Bueno | XVIII-XX |
| PCA0637 | 110150140001 | Capulín de Bustos | Capilla del Señor de La Paz | Religioso | Religioso | Religioso | Bueno | Bueno | XIX-XX |
| PCA0638 | 110150260001 | El Coyote | - | Religioso | Religioso | Religioso | Bueno | Bueno | XIX-XX |
| PCA0639 | 110150750001 | El Resbalón | Mesón de San Antonio del Charco | Servicios | Servicios | Servicios | Bueno | Regular | XIX |
| PCA0640 | 110150960001 | El Sauz | Templo del Señor de la Piedad | Religioso | Religioso | Religioso | Bueno | Regular | XIX |
| PCA0641 | 110151070001 | El Zangarro | - | Religioso | Sin uso | Sin uso | Regular | Muy deteriorado | XVIII-XIX |
| PCA0642 | 110150350001 | Exhacienda de Guadalupe | Hacienda de Guadalupe | Hacienda | Sin uso | Sin uso | Sin información | Malo | XVIII |
| PCA0643 | 110150350002 | Exhacienda de Guadalupe | Hacienda de Guadalupe (Templo) | Religioso | Sin uso | Religioso | Bueno | Regular | XVIII |
| PCA0644 | 110150350003 | Exhacienda de Guadalupe | Trojes (bodega de granos) | Servicios | Sin uso | Sin uso | Bueno | Regular | XVIII |
| PCA0645 | 110150350004 | Exhacienda de Guadalupe | Casa del hacendado | Habitacional | Sin uso | Servicios | Malo | Malo | XVIII |
| PCA0646 | 110150790001 | San José de Llanos | Hacienda de San José de Burras | Hacienda | Equipamiento | Equipamiento | Sin información | Regular | XVII-XVIII |
| PCA0647 | 110150790002 | San José de Llanos | Hacienda de San José de Burras (Casa del Hacendado) | Habitacional | Equipamiento | Equipamiento | Bueno | Regular | XVIII |
| PCA0648 | 110150790003 | San José de Llanos | Hacienda de San José de Burras (Templo) | Religioso | Sin uso | Sin uso | Regular | Regular | XVIII |
| PCA0649 | 110150150001 | Carbonera | Capilla del Señor de la Misericordia | Religioso | Religioso | Religioso | Bueno | Bueno | XX |
| PCA0650 | 110150980001 | El Tejabán | Templo del Señor de la Salud | Religioso | Servicios | Servicios | Bueno | Malo | XIX |
| PCA0651 | 110150950001 | La Sauceda | Templo | Religioso | Sin uso | Sin uso | Regular | Malo | XVIII |
| PCA0652 | 110151000001 | La Trinidad | Hacienda | Hacienda | Sin uso | Habitacional | Malo | Regular | XIX |
| PCA0653 | 110150840001 | San José del Rodeo | Hacienda | Hacienda | Sin uso | Habitacional | Malo | Regular | XIX |

| | | | | | | | | | |
|---------|--------------|------------------------|---|--------------|--------------|-----------------|-----------------|-----------------|--------------|
| PCA0654 | 110150840002 | San José del Rodeo | Capilla de San José | Religioso | Religioso | Religioso | Regular | Bueno | XIX |
| PCA0655 | 110150850001 | San Nicolás del Chapín | Hacienda de San Nicolás del Chapín | Hacienda | Habitacional | Habitacional | Regular | Regular | XVIII-XX |
| PCA0656 | 110150160001 | Guanajuato | Santuario del Señor de Villaseca | Religioso | Religioso | Religioso | Sin información | Bueno | XVIII |
| PCA0657 | 110150490001 | Guanajuato | Convento de Nuestra Señora de la Merced | Religioso | Sin uso | Servicios | Malo | Regular | XVIII-XIX |
| PCA0658 | 110150490002 | Guanajuato | Templo de Nuestra Señora de la Merced | Religioso | Religioso | Religioso | Malo | Regular | XVIII-XIX-XX |
| PCA0659 | 110150490003 | Guanajuato | Templo (al oeste del templo principal) | Religioso | Sin uso | Urbano | Malo | Bueno | XIX-XX |
| PCA0660 | 110151010001 | Valenciana | Hacienda (al noreste del templo) | Hacienda | Sin uso | Equipamiento | Malo | Bueno | XVIII |
| PCA0661 | 110151010004 | Valenciana | Templo de San Cayetano | Religioso | Religioso | Religioso | Regular | Bueno | XVIII |
| PCA0662 | 110151010005 | Valenciana | Antiguo Convento de San Cayetano | Religioso | Equipamiento | Equipamiento | Regular | Bueno | XVIII-XX |
| PCA0663 | 110151010006 | Valenciana | - | Habitacional | Habitacional | Comercial | Regular | Bueno | XVIII-XIX |
| PCA0664 | 110151010007 | Valenciana | Escuela (frente al templo) | Habitacional | Equipamiento | Equipamiento | Sin información | Bueno | XVIII |
| PCA0665 | 110151010008 | Valenciana | Escuela (frente al templo) | Habitacional | Equipamiento | Sin información | Regular | Bueno | XVIII-XIX-XX |
| PCA0666 | 110151080001 | Cuevas | Templo de la Asunción (Hacienda de Cuevas) | Religioso | Servicios | Servicios | Bueno | Bueno | XVIII-XX |
| PCA0667 | 110150320002 | El Establo | Hacienda Puentecillas (Establo) | Servicios | Mixto | Servicios | Regular | Bueno | XIX |
| PCA0668 | 110150710001 | Puentecillas | Hacienda de Puentecillas | Hacienda | Habitacional | Habitacional | Sin información | Sin información | XVIII-XIX |
| PCA0669 | 110150710002 | Puentecillas | Hacienda de Puentecillas (Casa del Hacendado) | Habitacional | Habitacional | Mixto | Bueno | Bueno | XVIII-XIX |

| | | | | | | | | | |
|---------|--------------|---------------------|---|--------------|--------------|--------------|-----------------|-----------------|-----------|
| PCA0670 | 110150710003 | Puentecillas | Hacienda de Puentecillas (Casa del Hacendado) | Habitacional | Habitacional | Mixto | Bueno | Bueno | XVIII-XIX |
| PCA0671 | 110150710004 | Puentecillas | Hacienda de Puentecillas (Troje) | Servicios | Habitacional | Mixto | Bueno | Bueno | XVIII-XIX |
| PCA0672 | 110150710005 | Puentecillas | Hacienda de Puentecillas (Corrales) | Servicios | Habitacional | Mixto | Bueno | Bueno | XVIII-XX |
| PCA0673 | 110150710006 | Puentecillas | Hacienda de Puentecillas (Galeras) | Servicios | Sin uso | Habitacional | Malo | Malo | XVIII-XIX |
| PCA0674 | 110150710007 | Puentecillas | Hacienda de Puentecillas (Molino) | Servicios | Sin uso | Sin uso | Bueno | Bueno | XVIII-XIX |
| PCA0675 | 110150920001 | Santa Teresa | Hacienda Santa Teresa | Hacienda | Habitacional | Habitacional | Sin información | Sin información | XIX |
| PCA0676 | 110150920002 | Santa Teresa | Hacienda Santa Teresa (Casa del hacendado) | Habitacional | Habitacional | Habitacional | Bueno | Bueno | XIX-XX |
| PCA0677 | 110150920003 | Santa Teresa | Hacienda Santa Teresa (Templo) | Religioso | Religioso | Religioso | Bueno | Bueno | XIX-XX |
| PCA0678 | 110150920004 | Santa Teresa | Hacienda Santa Teresa (Troje) | Servicios | Sin uso | Sin uso | Regular | Regular | XIX-XX |
| PCA0679 | 110150920005 | Santa Teresa | Hacienda Santa Teresa (era) | Servicios | Sin uso | Sin uso | Sin información | Sin información | XIX |
| PCA0680 | 110150420001 | Llanos de Santa Ana | - | Mixto | Mixto | Demolido | Bueno | Demolido | XIX |
| PCA0681 | 110150420002 | Llanos de Santa Ana | - | Comercial | Mixto | Demolido | Regular | Demolido | XIX |
| PCA0682 | 110150420003 | Llanos de Santa Ana | - | Hacienda | Habitacional | Demolido | Bueno | Demolido | XIX |
| PCA0683 | 110150420004 | Llanos de Santa Ana | - | Habitacional | Habitacional | Demolido | Bueno | Demolido | XIX |
| PCA0684 | 110150420005 | Llanos de Santa Ana | Templo Señor del Pino | Religioso | Equipamiento | Religioso | Bueno | Bueno | XIX |
| PCA0685 | 110150420006 | Llanos de Santa Ana | - | Religioso | Religioso | Religioso | Bueno | Bueno | XX |
| PCA0686 | 110150890001 | Santa Ana | Parroquia de Santa Ana | Religioso | Religioso | Religioso | Bueno | Regular | XVIII-XIX |

| | | | | | | | | | |
|---------|--------------|---------------|--|--------------|--------------|--------------|-----------------|-----------------|------------|
| PCA0687 | 110150890002 | Santa Ana | Parroquia de Santa Ana (sacristía) | Religioso | Servicios | Religioso | Bueno | Regular | XVIII |
| PCA0688 | 110150890003 | Santa Ana | Parroquia de Santa Ana (bautisterio) | Religioso | Religioso | Religioso | Bueno | Regular | XIX |
| PCA0689 | 110150890004 | Santa Ana | Templo del Calvario | Religioso | Religioso | Religioso | Regular | Bueno | XVIII |
| PCA0690 | 110150890005 | Santa Ana | - | Habitacional | Mixto | Sin uso | Bueno | Muy deteriorado | XIX |
| PCA0691 | 110150890006 | Santa Ana | - | Religioso | Equipamiento | Equipamiento | Regular | Malo | XVIII |
| PCA0692 | 110150890007 | Santa Ana | Hacienda de San Juan Bautista | Hacienda | Sin uso | Sin uso | Regular | Muy deteriorado | XVIII-XIX |
| PCA0693 | 110150890008 | Santa Ana | - | Hacienda | Sin uso | Sin uso | Regular | Malo | XVIII-XIX |
| PCA0694 | 110150250001 | La Concepción | Capilla de la Purísima Concepción | Religioso | Religioso | Religioso | Regular | Excelente | XX |
| PCA0695 | 110150470001 | Marfil | Hacienda de San Gabriel de Barrera (conjunto) | Hacienda | Equipamiento | Equipamiento | Sin información | Excelente | XVII-XVIII |
| PCA0696 | 110150470002 | Marfil | Hacienda San Gabriel de Barrera (casa del hacendado) | Hacienda | Equipamiento | Equipamiento | Regular | Excelente | XVII-XVIII |
| PCA0697 | 110150470003 | Marfil | Hacienda San Gabriel de Barrera (Capilla) | Religioso | Equipamiento | Equipamiento | Regular | Excelente | XVII-XVIII |
| PCA0698 | 110150470004 | Marfil | Hacienda San Gabriel de Barrera (Galera 1) | Hacienda | Sin uso | Equipamiento | Regular | Excelente | XVII |
| PCA0699 | 110150470005 | Marfil | Hacienda San Gabriel de Barrera (Galera 2) | Hacienda | Sin uso | Equipamiento | Regular | Excelente | XVII |
| PCA0700 | 110150470006 | Marfil | Hacienda Barrera de en medio | Hacienda | Servicios | Servicios | Regular | Excelente | XVIII-XX |
| PCA0701 | 110150470007 | Marfil | Hacienda Dolores de Barrera | Hacienda | Sin uso | Servicios | Bueno | Bueno | XVIII |
| PCA0702 | 110150470008 | Marfil | Hacienda Dolores de Barrera (Templo) | Religioso | Sin uso | Servicios | Malo | Bueno | XVII-XVIII |
| PCA0703 | 110150470009 | Marfil | Hacienda de Nuestra Señora de | Hacienda | Sin uso | Sin uso | Sin información | Sin información | XVIII-XIX |

| | | | | | | | | | |
|---------|--------------|--------|--|-----------|-----------|--------------|-----------------|---------|--------------|
| | | | los Dolores de Barrera | | | | | | |
| PCA0704 | 110150470010 | Marfil | Hacienda de San Antonio de Barrera (Templo) | Religioso | Servicios | Servicios | Malo | Regular | XVII-XVIII |
| PCA0705 | 110150470012 | Marfil | Parroquia de San José y Señor Santiago (conjunto) | Religioso | Religioso | Religioso | Bueno | Bueno | XVII-XVIII |
| PCA0706 | 110150470013 | Marfil | Parroquia de San José y Señor Santiago (Capilla anexa) | Religioso | Sin uso | Sin uso | Sin información | Bueno | XVIII |
| PCA0707 | 110150470014 | Marfil | Parroquia de San José y Señor Santiago (Capilla Aislada) | Religioso | Sin uso | Sin uso | Sin información | Bueno | XVII |
| PCA0708 | 110150470015 | Marfil | Templo de San José y la Purísima Concepción | Religioso | Religioso | Religioso | Bueno | Bueno | XVIII |
| PCA0709 | 110150470016 | Marfil | Hacienda de San Juan Nepomuceno (conjunto) | Hacienda | Servicios | Servicios | Sin información | Bueno | XVIII |
| PCA0710 | 110150470017 | Marfil | Hacienda de San Juan Nepomuceno (Casa del hacendado) | Hacienda | Servicios | Servicios | Bueno | Bueno | XVIII-XX |
| PCA0711 | 110150470018 | Marfil | Hacienda de San Juan Nepomuceno (Templo) | Religioso | Sin uso | Sin uso | Regular | Bueno | XVIII |
| PCA0712 | 110150470019 | Marfil | Hacienda de San Juan Nepomuceno (Galera 1) | Hacienda | Sin uso | Sin uso | Regular | Bueno | XVIII |
| PCA0713 | 110150470020 | Marfil | Hacienda de San Juan Nepomuceno (Galera 2) | Hacienda | Servicios | Servicios | Bueno | Bueno | XVIII-XX |
| PCA0714 | 110150470022 | Marfil | Templo del Señor del Agua | Religioso | Religioso | Religioso | Bueno | Bueno | XVII-XIX |
| PCA0715 | 110150470024 | Marfil | Ex hacienda Casas Blancas | Hacienda | Servicios | Habitacional | Malo | Regular | XVIII-XIX-XX |

| | | | | | | | | | |
|---------|--------------|----------------------|--|--------------|--------------|--------------|---------|-----------------|--------------|
| PCA0716 | 110150470029 | Marfil | Ex hacienda de Guadalupe | Hacienda | Mixto | Mixto | Regular | Bueno | XVIII-XIX-XX |
| PCA0717 | 110150470030 | Marfil | Ex Hacienda La Trinidad | Hacienda | Habitacional | Mixto | Regular | Bueno | XVIII-XIX |
| PCA0718 | 110150470031 | Marfil | Ex hacienda de Santa Ana | Hacienda | Habitacional | Equipamiento | Regular | Bueno | XVIII-XIX-XX |
| PCA0719 | 110150470033 | Marfil | Ex Hacienda de Gugorrones (Burrones) | Hacienda | Habitacional | Sin uso | Regular | Bueno | XIX-XX |
| PCA0720 | 110151110001 | Mineral de La Fragua | Mina (ruinas) | Minería | Sin uso | Sin uso | Malo | Muy deteriorado | XX |
| PCA0721 | 110151110002 | Mineral de La Fragua | Templo de la Purísima Concepción | Religioso | Religioso | Religioso | Bueno | Regular | XIX-XX |
| PCA0722 | 110151110003 | Mineral de La Fragua | Mina de San Vicente | Minería | Sin uso | Sin uso | Malo | Malo | XIX-XX |
| PCA0723 | 110151110004 | Mineral de La Fragua | Mina de Santa Brígida (Casa de los españoles) | Minería | Habitacional | Mixto | Malo | Muy deteriorado | XIX-XX |
| PCA0724 | 110150910001 | Santa Rosa | Templo de Santa Rosa de Lima | Religioso | Religioso | Religioso | Regular | Regular | XVIII-XIX-XX |
| PCA0725 | 110150910002 | Santa Rosa | Templo de Santa Rosa de Lima (Casa cural, frente al jardín) | Religioso | Religioso | Religioso | Regular | Bueno | XIX-XX |
| PCA0726 | 110150910003 | Santa Rosa | Casa de los portales (Santa Rosa de abajo) | Habitacional | Habitacional | Habitacional | Regular | Bueno | XIX-XX |
| PCA0727 | 110150910004 | Santa Rosa | Hacienda La Conda (a 1km. Del poniente del templo de S.R. abajo) | Hacienda | Servicios | Sin uso | Malo | Malo | XIX-XX |
| PCA0728 | 110150910005 | Santa Rosa | Mina el Orito y Zocavón de Burgos | Minería | Sin uso | Sin uso | Malo | Malo | XIX-XX |
| PCA0729 | 110150910006 | Santa Rosa | Mina San Amado | Minería | Sin uso | Sin uso | Malo | Malo | XX |
| PCA0730 | 110150910007 | Santa Rosa | | Habitacional | Habitacional | Habitacional | Bueno | Bueno | XIX-XX |
| PCA0731 | 110150910009 | Santa Rosa | | Habitacional | Sin uso | Sin uso | Malo | Muy deteriorado | XIX |

| | | | | | | | | | |
|---------|--------------|---------------------|---|-----------|--------------|--------------|-----------------|-----------------|----------|
| PCA0732 | 110150910010 | Santa Rosa | Templo del Sagrado Corazón | Religioso | Religioso | Religioso | Bueno | Bueno | XIX-XX |
| PCA0733 | 110150910011 | Santa Rosa | Capilla de La Santa Cruz (km.13 carretera Guanajuato Santa Rosa) | Religioso | Religioso | Religioso | Malo | Regular | XIX |
| PCA0734 | 110151090001 | Llanos de la Fragua | Mina Tajo de Remedios | Minería | Sin uso | Sin uso | Malo | Malo | XIX-XX |
| PCA0735 | 110151140001 | Tajo de Adjuntas | Mineral de San Cayetano | Minería | Sin uso | Habitacional | Sin información | Regular | XIX |
| PCA0736 | 110151140002 | Tajo de Adjuntas | Templo de San Cayetano | Religioso | Religioso | Religioso | Bueno | Bueno | XIX |
| PCA0737 | 110151140003 | Tajo de Adjuntas | Mineral de San Cayetano (fortines) | Minería | Sin uso | Sin uso | Malo | Malo | XIX |
| PCA0738 | 110151140004 | Tajo de Adjuntas | Mineral de San Cayetano (Galeras) | Minería | Sin uso | Habitacional | Regular | Bueno | XIX |
| PCA0739 | 110150410001 | El Laurel | | Religioso | Servicios | Servicios | Malo | Malo | XX |
| PCA0740 | 110150770001 | San Bartolo | Hacienda de San Bartolo | Hacienda | Habitacional | Servicios | Regular | Excelente | XIX-XX |
| PCA0741 | 110150770002 | San Bartolo | Capilla de Cristo Rey | Religioso | Religioso | Religioso | Bueno | Regular | XX |
| PCA0742 | 110150940001 | Santo Domingo | Hacienda de Santo Domingo | Hacienda | Sin uso | Sin uso | Regular | Malo | XIX |
| PCA0743 | 110150070001 | Cañada de la Virgen | Molino de minerales | Minería | Sin uso | Sin uso | Bueno | Muy deteriorado | XIX-XX |
| PCA0744 | 110150400001 | Lagunillas | Capilla del Señor de la Expiación | Religioso | Religioso | Religioso | Regular | Regular | XX |
| PCA0745 | 110150400002 | Lagunillas | Hacienda Lagunillas (200m. Al sur de la capilla) | Hacienda | Habitacional | Habitacional | Malo | Regular | XIX-XX |
| PCA0746 | 110150200001 | El Chocolate | Capilla de la virgen de Guadalupe | Religioso | Religioso | Religioso | Regular | Bueno | XIX-XX |
| PCA0747 | 110150990001 | El Terrero | Capilla de la Santa Cruz | Religioso | Religioso | Religioso | Bueno | Regular | XX |
| PCA0748 | 110150130001 | Campuzano | Parroquia de San José de Joconoxtle | Religioso | Religioso | Religioso | Malo | Bueno | XVIII-XX |
| PCA0749 | 110150300001 | Cueva del Cedro | Capilla del Santo Niño | Religioso | Religioso | Religioso | Regular | Bueno | XIX |

| | | | | | | | | | |
|-------------------|-------------------|--------------------------|---|-----------------|-----------------|--------------|-----------------|-----------------|-----------|
| PCA0750 | 110150300002 | Cueva del Cedro | Hacienda de la Cueva del Cedro | Hacienda | Habitacional | Habitacional | Malo | Malo | XIX-XX |
| PCA0751 | Fuera de catálogo | Guanajuato | Tienda de Mina de Rayas | Comercial | Sin uso | Sin uso | Sin información | Malo | XIX |
| PCA0752 Nota 1 | Fuera de catálogo | Guanajuato | Mineral de Garrapata | Hacienda | Sin uso | Sin uso | Sin información | Muy deteriorado | XVIII |
| PCA0753 | Fuera de catálogo | Valenciana | Bocamina de San Ramón | Hacienda | Equipamiento | Servicios | Sin información | Excelente | XIX |
| PCA0754 | Fuera de catálogo | Marfil | Hacienda de San Juan Nepomuceno (Noria) | Infraestructura | Sin información | Sin uso | Sin información | Regular | XVII |
| PCA0755 | Fuera de catálogo | Guanajuato | Polvorín de Cerro del Oro | Sin información | Sin información | Sin uso | Sin información | Regular | XVIII |
| PCA0756 | Fuera de catálogo | Puentecillas | Torreón de Hacienda de Puentecillas | Servicios | Sin información | Sin uso | Sin información | Malo | XVIII-XIX |
| PCA0757 | Fuera de catálogo | Puentecillas | Era de Hacienda de Puentecillas | Servicios | Sin información | Habitacional | Sin información | Malo | XVIII-XIX |
| PCA0758 | Fuera de catálogo | La Concepción | Templo del Señor San Miguelito | Religioso | Sin información | Religioso | Sin información | Bueno | XX |
| PCA0759 | Fuera de catálogo | Exhacienda de Guadalupe | Torreón de Hacienda | Servicios | Sin información | Sin uso | Sin información | Muy deteriorado | XVIII |
| PCA0760 | Fuera de catálogo | San Juan del Rodeo | Templo de San Juan del Rodeo | Religioso | Sin información | Religioso | Sin información | Malo | XIX |
| PCA0761 | Fuera de catálogo | San Juan del Rodeo | Ex hacienda de San Juan del Rodeo | Hacienda | Sin información | Sin uso | Sin información | Muy deteriorado | XIX |
| PCA0762 | Fuera de catálogo | San José del Rodeo | Torreón de hacienda | Hacienda | Sin información | Sin uso | Sin información | Malo | XIX |
| PCA0763 | Fuera de catálogo | Peregrina | Tienda de Mina | Hacienda | Sin información | Sin uso | Sin información | Malo | XIX |
| PCA0764 | Fuera de catálogo | Villalpando | Ex hacienda de Villalpando | Hacienda | Sin información | Sin uso | Sin información | Malo | XIX |
| PCA0765 | Fuera de catálogo | Peñafiel | Ex hacienda de Peñafiel | Hacienda | Sin información | Sin uso | Sin información | Malo | XIX |
| PCA0766 | Fuera de catálogo | San José de Pinos | Paramentos antiguos | Sin información | Sin información | Sin uso | Sin información | Muy deteriorado | XIX |
| PCA0767 | Fuera de catálogo | Santa Catarina de Cuevas | Capilla de San Martín de Porres | Religioso | Sin información | Sin uso | Sin información | Malo | XIX |

| | | | | | | | | | |
|---------|-------------------|-------------------|---|--------------|-----------------|--------------|-----------------|------|--------------|
| PCA0768 | Fuera de catálogo | Socavón de Burgos | Mina de San Guillermo | Minería | Sin información | Sin uso | Sin información | Malo | XIX |
| PCA0769 | Fuera de catálogo | Santa Rosa | Capilla "Santo Niño" | Religioso | Sin información | Religioso | Sin información | Malo | XIX |
| PCA0770 | Fuera de catálogo | Santa Rosa | Casa quemada | Habitacional | Sin información | Sin uso | Sin información | Malo | XIX |
| PCA0771 | Fuera de catálogo | Tajo de Adjuntas | Conjunto minero | Minería | Sin información | Sin uso | Sin información | Malo | XIX |
| PCA0772 | Fuera de catálogo | Tajo de Adjuntas | Conjunto minero Tajo de Adjuntas | Minería | Sin información | Sin uso | Sin información | Malo | XIX |
| PCA0773 | Fuera de catálogo | Socavón de Burgos | Mina de la Indiana | Minería | Sin información | Sin uso | Sin información | Malo | XIX |
| PCA0774 | Fuera de catálogo | Marfil | Hacienda la Española | Hacienda | Sin información | Habitacional | Sin información | Malo | XIX |
| PCA0775 | Fuera de catálogo | San Ignacio | Mina de San Ignacio | Minería | Sin información | Sin uso | Sin información | Malo | XIX |
| PCA0776 | Fuera de catálogo | Mineral de La Luz | Los Bajos | Servicios | Sin información | Sin uso | Sin información | Malo | XVIII-XIX-XX |
| PCA0777 | Fuera de catálogo | Mineral de La Luz | Mina El Refugio | Minería | Sin información | Sin uso | Sin información | Malo | XVIII-XIX-XX |
| PCA0778 | Fuera de catálogo | Mineral de La Luz | Conjunto San Miguel | Minería | Sin información | Sin uso | Sin información | Malo | XVIII-XIX-XX |
| PCA0779 | Fuera de catálogo | Mineral de La Luz | Mina de Santa Clara y Tiro de San Juan Nepomuceno | Minería | Sin información | Sin uso | Sin información | Malo | XVIII-XIX-XX |
| PCA0780 | Fuera de catálogo | Mineral de La Luz | La Huerta de Doña Lola | Servicios | Sin información | Sin uso | Sin información | Malo | XVIII-XIX-XX |
| PCA0781 | Fuera de catálogo | Mineral de La Luz | La Huerta del Catrín | Servicios | Sin información | Sin uso | Sin información | Malo | XVIII-XIX-XX |
| PCA0782 | Fuera de catálogo | Mineral de La Luz | Tiro de San Rafael | Minería | Sin información | Sin uso | Sin información | Malo | XVIII-XIX-XX |
| PCA0783 | Fuera de catálogo | Mineral de La Luz | Tiro del Zangarro | Minería | Sin información | Sin uso | Sin información | Malo | XVIII-XIX-XX |
| PCA0784 | Fuera de catálogo | Mineral de La Luz | Tiro de Santa Lucía | Minería | Sin información | Sin uso | Sin información | Malo | XVIII-XIX-XX |
| PCA0785 | Fuera de catálogo | Mineral de La Luz | Mina La Asunción | Minería | Sin información | Sin uso | Sin información | Malo | XVIII-XIX-XX |
| PCA0786 | Fuera de catálogo | Mineral de La Luz | Los Fortines | Equipamiento | Sin información | Sin uso | Sin información | Malo | XVIII-XIX-XX |
| PCA0787 | Fuera de catálogo | Sangre de Cristo | Mina Los Álvarez | Minería | Sin información | Sin uso | Sin información | Malo | XVIII-XIX-XX |

| | | | | | | | | | |
|---------|-------------------|----------------------|---|--------------|-----------------|--------------|-----------------|-----------|--------------|
| PCA0788 | Fuera de catálogo | Mineral de La Luz | Socavón de San Juan | Minería | Sin información | Sin uso | Sin información | Malo | XVIII-XIX-XX |
| PCA0789 | Fuera de catálogo | Sierra de Santa Rosa | Conjunto Minero de San Rafael | Minería | Sin información | Sin uso | Sin información | Malo | XIX- XX |
| PCA0790 | Fuera de catálogo | Mineral de La Luz | Tienda los 3 Rayos | Habitacional | Sin información | Mixto | Sin información | Regular | XIX-XX |
| PCA0791 | Fuera de catálogo | Mineral de La Luz | Casa habitación al lado del templo | Habitacional | Sin información | Habitacional | Sin información | Bueno | XIX-XX |
| PCA0792 | Fuera de catálogo | Mineral de La Luz | Casa con pórtico inconcluso | Habitacional | Sin información | Habitacional | Sin información | Regular | XIX-XX |
| PCA0793 | Fuera de catálogo | Mineral de La Luz | Casa rumbo al polvorín | Habitacional | Sin información | Habitacional | Sin información | Regular | XIX-XX |
| PCA0794 | Fuera de catálogo | Mineral de La Luz | Casa habitación (verde) | Habitacional | Sin información | Habitacional | Sin información | Regular | XIX-XX |
| PCA0795 | Fuera de catálogo | Mineral de La Luz | Tronera | Servicios | Sin información | Sin uso | Sin información | Malo | XIX-XX |
| PCA0796 | Fuera de catálogo | Mineral de La Luz | Mina y tiro al sur del refugio | Minería | Sin información | Sin uso | Sin información | Malo | XIX-XX |
| PCA0797 | Fuera de catálogo | Mexiamora | Mina y tiro de Mexiamora | Minería | Sin información | Sin uso | Sin información | Bueno | XIX-XX |
| PCA0798 | Fuera de catálogo | Sur de Mexiamora | Hacienda de San José de Gracia | Hacienda | Sin información | Sin uso | Sin información | Bueno | XIX-XX |
| PCA0799 | Fuera de catálogo | Rancho Viejo | Casa deshabitada | Habitacional | Sin información | Sin uso | Sin información | Malo | XX |
| PCA0800 | Fuera de catálogo | Rancho de en medio | Capilla | Religioso | Sin información | Sin uso | Sin información | Malo | XIX |
| PCA0801 | Fuera de catálogo | Marfil | Nuevo Palacio Legislativo | Equipamiento | Sin información | Equipamiento | Sin información | Excelente | XXI |
| PCA0802 | Fuera de catálogo | Yerbabuena | Parroquia de Nuestra Señora del Patrocinio | Religioso | Sin información | Religioso | Sin información | Bueno | XX |
| PCA0803 | Fuera de catálogo | Guanajuato | Auditorio del estado y centro de convenciones | Equipamiento | Sin información | Equipamiento | Sin información | Bueno | XIX |
| PCA0804 | Fuera de catálogo | Guanajuato | DCEA | Equipamiento | Sin información | Equipamiento | Sin información | Bueno | XX |
| PCA0805 | Fuera de catálogo | Guanajuato | Edificio central de la UG | Equipamiento | Sin información | Equipamiento | Sin información | Bueno | XX |
| PCA0806 | Fuera de catálogo | Guanajuato | Plaza de Toros (pueblito de rocha) | Equipamiento | Sin información | Sin uso | Sin información | Malo | XX |

| | | | | | | | | | |
|---------|-------------------|-------------------|---|--------------|-----------------|--------------|-----------------|-----------------|-----------|
| PCA0807 | Fuera de catálogo | Guanajuato | Edificio administrativo INIFEG | Hacienda | Sin información | Equipamiento | Sin información | Bueno | XX |
| PCA0808 | Fuera de catálogo | Guanajuato | Edificio de Bar Golem (nuevo) | Habitacional | Sin información | Servicios | Sin información | Bueno | XIX |
| PCA0809 | Fuera de catálogo | Guanajuato | Edificio de Bar Dama de las Camelias | Habitacional | Sin información | Servicios | Sin información | Regular | XVIII |
| PCA0810 | Fuera de catálogo | Guanajuato | Biblioteca de Nivel Medio Superior UG | Mixto | Sin información | Mixto | Sin información | Bueno | XX |
| PCA0811 | Fuera de catálogo | Guanajuato | Teatro Cervantes | Equipamiento | Sin información | Equipamiento | Sin información | Bueno | XX |
| PCA0812 | Fuera de catálogo | Guanajuato | Ágora del Baratillo | Urbano | Urbano | Urbano | Sin información | Bueno | XX |
| PCA0813 | Fuera de catálogo | Guanajuato | Edificio de BANAMEX (Plaza de los Ángeles) | Habitacional | Sin información | Servicios | Sin información | Bueno | XIX |
| PCA0814 | Fuera de catálogo | Guanajuato | Edificio de Café Gregorio | Habitacional | Sin información | Servicios | Sin información | Bueno | XX |
| PCA0815 | Fuera de catálogo | Guanajuato | Ruinas del Orito | Minería | Sin información | Sin uso | Sin información | Malo | XIX |
| PCA0816 | Fuera de catálogo | Guanajuato | Castillo de Santa Cecilia | Servicios | Sin información | Servicios | Sin información | Bueno | XX |
| PCA0817 | Fuera de catálogo | Guanajuato | Ex hacienda San Javier | Hacienda | Sin información | Servicios | Sin información | Bueno | XIX |
| PCA0818 | Fuera de catálogo | Guanajuato | Edificio restaurante El jardín de los milagros (San Javier) | Hacienda | Sin información | Servicios | Sin información | Bueno | XIX |
| PCA0819 | Fuera de catálogo | Guanajuato | Ex-hacienda de Escalera | Hacienda | Sin información | Habitacional | Sin información | Bueno | XVIII-XIX |
| PCA0820 | Fuera de catálogo | Guanajuato | Mina El nopal | Minería | Sin información | Equipamiento | Sin información | Bueno | XIX |
| PCA0821 | Fuera de catálogo | Santa Rosa | Tiro y conjunto minero La Conda | Minería | Sin información | Sin uso | Sin información | Muy deteriorado | XIX-XX |
| PCA0822 | Fuera de catálogo | Guanajuato | Archivo Histórico del Archivo General del Poder Ejecutivo de Guanajuato | Equipamiento | Sin información | Equipamiento | Sin información | Bueno | XX |
| PCA0823 | Fuera de catálogo | Mineral de La Luz | Polvorín de La Luz | Servicios | Sin información | Mixto | Sin información | Bueno | XX |

| | | | | | | | | | |
|---------|-------------------|----------------------|---|-----------|-----------------|--------------|-----------------|-----------------|-----------|
| PCA0824 | Fuera de catálogo | Sangre de Cristo | Casa habitación sobre tiro de mina | Minería | Sin información | Habitacional | Sin información | Regular | XX |
| PCA0825 | Fuera de catálogo | Monte de San Nicolas | Ex Hacienda de Arriba (Monte de San Nicolás).1877 | Minería | Sin información | Habitacional | Sin información | Regular | XIX |
| PCA0826 | Fuera de catálogo | Villalpando | Complejo Ruinas | Minería | Sin información | Sin uso | Sin información | Muy deteriorado | XIX |
| PCA0827 | Fuera de catálogo | Peregrina | Ruinas Peregrina | Minería | Sin información | Sin uso | Sin información | Muy deteriorado | XIX |
| PCA0828 | Fuera de catálogo | Peñafiel | Tienda de Raya | Minería | Sin información | Sin uso | Sin información | Malo | XX |
| PCA0829 | Fuera de catálogo | Monte de San Nicolas | Ruinas concetradas | Minería | Sin información | Sin uso | Sin información | Muy deteriorado | XIX-XX |
| PCA0830 | Fuera de catálogo | Peregrina | Ruinas dispersas | Minería | Sin información | Sin uso | Sin información | Muy deteriorado | XX |
| PCA0831 | Fuera de catálogo | Peregrina | Hacienda | Hacienda | Sin información | Sin uso | Sin información | Muy deteriorado | XX |
| PCA0832 | Fuera de catálogo | Rosa de Castilla | Templo con atrio | Religioso | Sin información | Religioso | Sin información | Bueno | XX |
| PCA0833 | Fuera de catálogo | Calderones | Conjunto amplio de ruinas dispersas | Minería | Sin información | Sin uso | Sin información | Muy deteriorado | XX |
| PCA0834 | Fuera de catálogo | Guanajuato | Complejo mina en ruinas | Minería | Sin información | Sin uso | Sin información | Muy deteriorado | XIX-XX |
| PCA0835 | Fuera de catálogo | Guanajuato | Polvorín | Minería | Sin información | Sin uso | Sin información | Muy deteriorado | XIX |
| PCA0836 | Fuera de catálogo | Guanajuato | Mineral (Ruinas con barda perimetral completa) | Minería | Sin información | Sin uso | Sin información | Muy deteriorado | XVIII-XIX |

Nota 1: Elemento registrado para el siglo XVIII de creación según el contexto, sin embargo, se sugiere realizar la investigación histórica y arquitectónica-constructiva pertinente para confirmar o descartar su creación en el siglo XVII.



PATRIMONIO
URBANO

GUANAJUATO



PATRIMONIO
URBANO

GUANAJUATO

CAPÍTULO IV. PATRIMONIO URBANO

IV.1. Introducción

Vinculado con el capítulo anterior, el patrimonio cultural material urbano se refiere a aquel complementario al sistema construido arquitectónico, siendo en una manera inicial las infraestructuras (puentes, calles, presas, fuentes, estaciones y tiros de minas), usos urbanos (jardines, plazas, plazuelas e hitos), y monumentos (kioscos, monumentos conmemorativos, monumentos funerarios, estatuas, hitos ornamentales y estatuas).

De esta forma, se puede definir que el patrimonio urbano es el que tiene características de infraestructura, zonas de equipamiento urbano recreativo y de áreas verdes y, de monumentos.

IV.2. Marco de referencia del estado de conservación

Los elementos a evaluar para el capítulo del patrimonio urbano se categorizaron en:

- Pisos
- Vegetación
- Mobiliario urbano
- Infraestructura
- Elementos escultóricos

Los elementos pueden ser percibidos y evaluados desde el exterior observando de forma integral el conjunto. La ficha se llena primeramente con el material que predomina en los pisos (para el caso de usos urbanos), o en el caso de los monumentos, el material del que está hecho y su estado de conservación.

El marco de referencia a usar en el caso del estado de conservación de las fachadas es el siguiente:

-Excelente; Los elementos originales lucen intactos o en buen estado de conservación considerando su antigüedad, no presentan grietas, desgajes, humedad o algún elemento perceptible de desgaste por el tiempo.

-Bueno; Los elementos lucen sin ningún tipo de elemento perceptible de degradación como humedad, grietas y desgajes, salvo algún tipo de desperfecto menor ocasionado por el tiempo en los elementos expuestos.

-Regular; Los elementos presentan desperfectos ocasionados por el tiempo, aparecen comúnmente desperfectos en el material, en este caso comienzan a aparecer desperfectos, crecimiento un poco irregular de vegetación invasiva pero no tan notoria y desperfectos no tan notorios causados por el vandalismo.

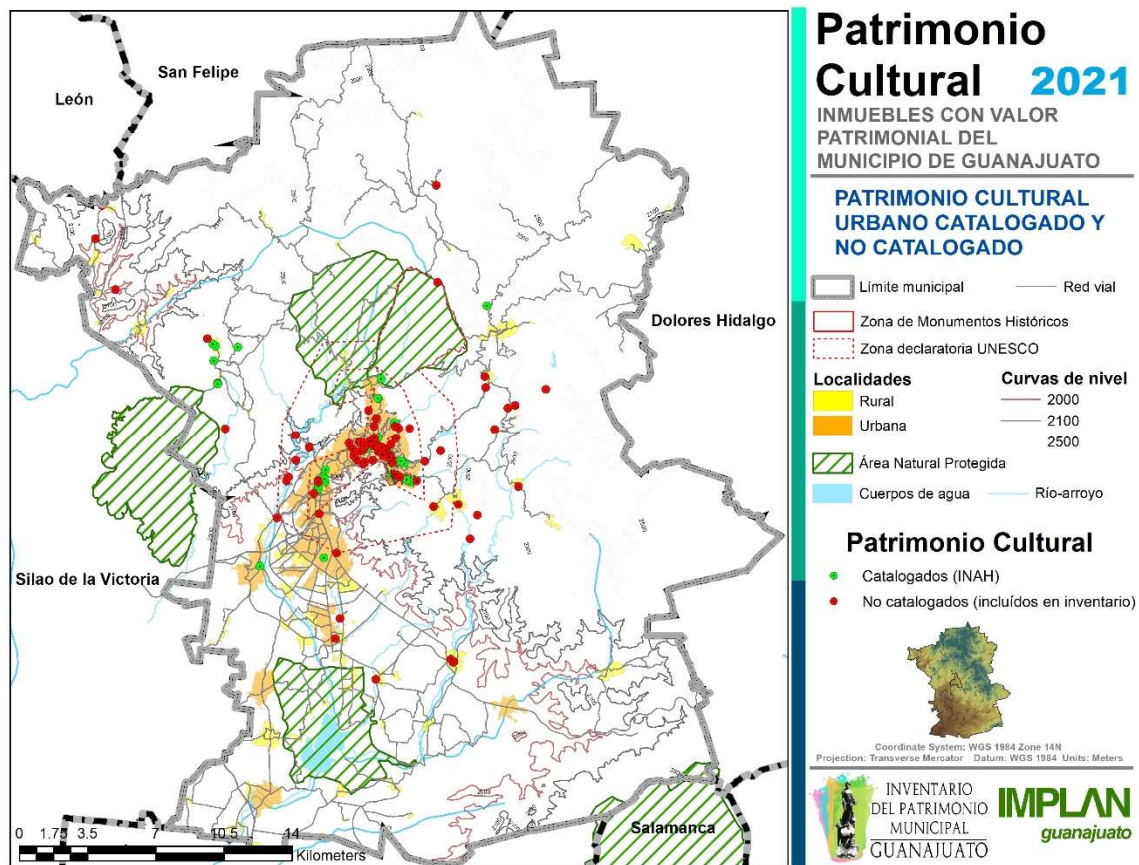
-Malo; Los elementos principales presentan un estado de deterioro notorio, aquí podemos observar desgajes en cualquier elemento, humedad, grietas o bien vandalismo muy notorio como grafiti que cubra al menos un octavo del monumento principal, algún elemento destruido a causa del vandalismo, vegetación invasiva muy notoria, estado de abandono absoluto, y más tipos de situaciones y elementos que atenten contra el conjunto o monumento.

-Muy deteriorado; Los elementos presentan un estado de deterioro que denotan la degradación total o parcial de los materiales, puede ser visible la ausencia de partes del conjunto o monumento.

IV.3. Resultados

Para este capítulo, se obtuvo un levantamiento de 163 fichas, las cuales 59 (36.19%) son resultado de la actualización de las fichas nacionales del Catálogo de Monumento Histórico Inmueble del INAH, que se realizó entre 1989 a 1991 para el municipio de Guanajuato; y 104 fichas (63.80%) son de elementos o conjuntos que no están el Catálogo de cualquier época de construcción, desde siglo XVII hasta siglo XXI.

En la siguiente figura se observa la localización de los elementos catalogados (puntos verdes) y los elementos fuera de catálogo (puntos rojos):

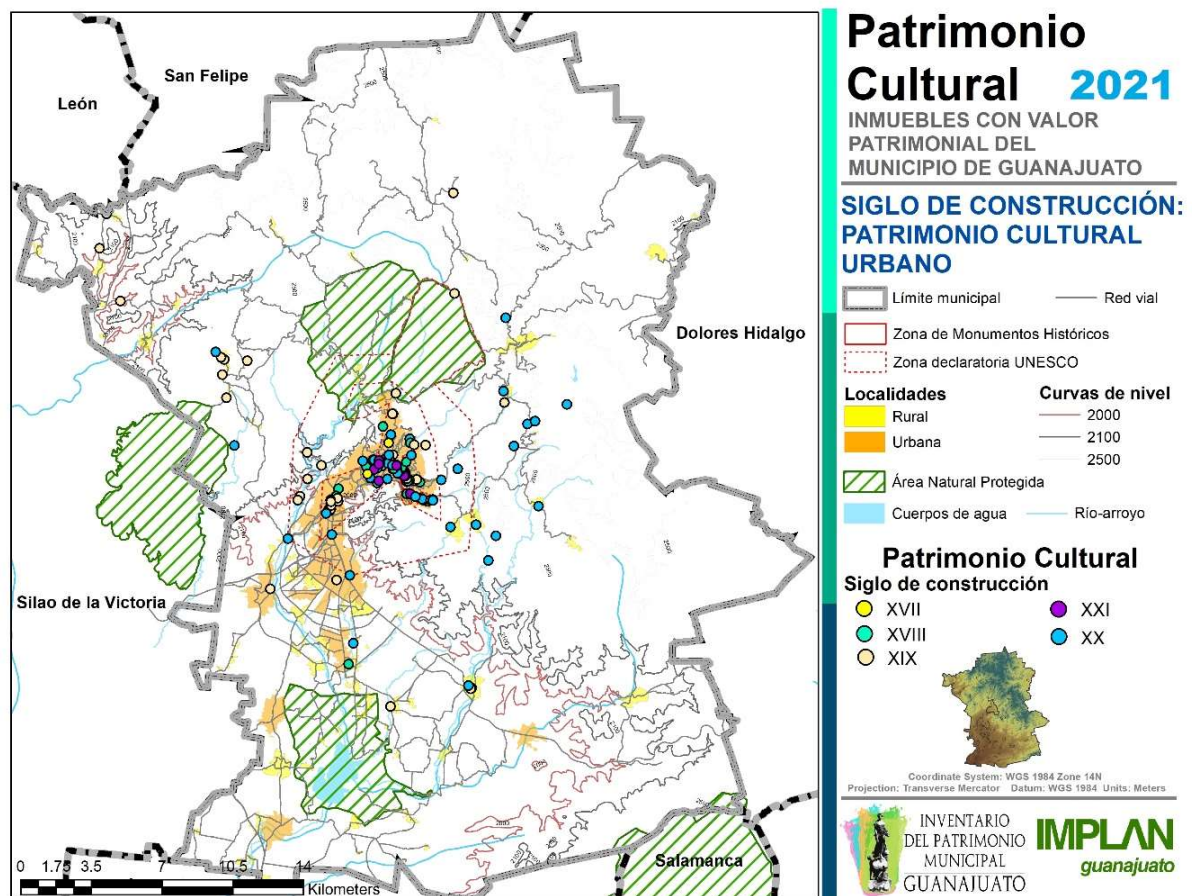


La época de construcción es variada, ya que se han registrado intervenciones de diferentes siglos en el mismo inmueble, por lo que en la siguiente tabla se registra el siglo de inicio de la construcción, los cuales son principalmente del siglo XIX y XX, con 39.26% y 38.04% respectivamente:

| Siglo | Número de fichas | Porcentaje del total |
|-------|------------------|----------------------|
| XVII | 3 | 1.84% |
| XVIII | 21 | 12.88% |
| XIX | 64 | 39.26% |
| XX | 62 | 38.04% |
| XXI | 13 | 7.98% |

Al igual que en el Patrimonio Arquitectónico, algunos elementos se inventariaron por levantamiento de campo y se categorizaron por su siglo de creación según los testimonios de los vecinos o contextos geográficos e históricos, por ejemplo, la que es presumiblemente la primera etapa de Mineral de Rayas (PCU0120). Con la misma sugerencia, se deben realizar investigaciones históricas y arquitectónicas para conocer el correcto siglo de origen para los elementos fuera de catálogo del apartado IV.4.

Sobre la siguiente figura se observan los elementos por siglo de creación:



Del total de los elementos inventariados, se enlista a continuación el número de fichas por localidad:

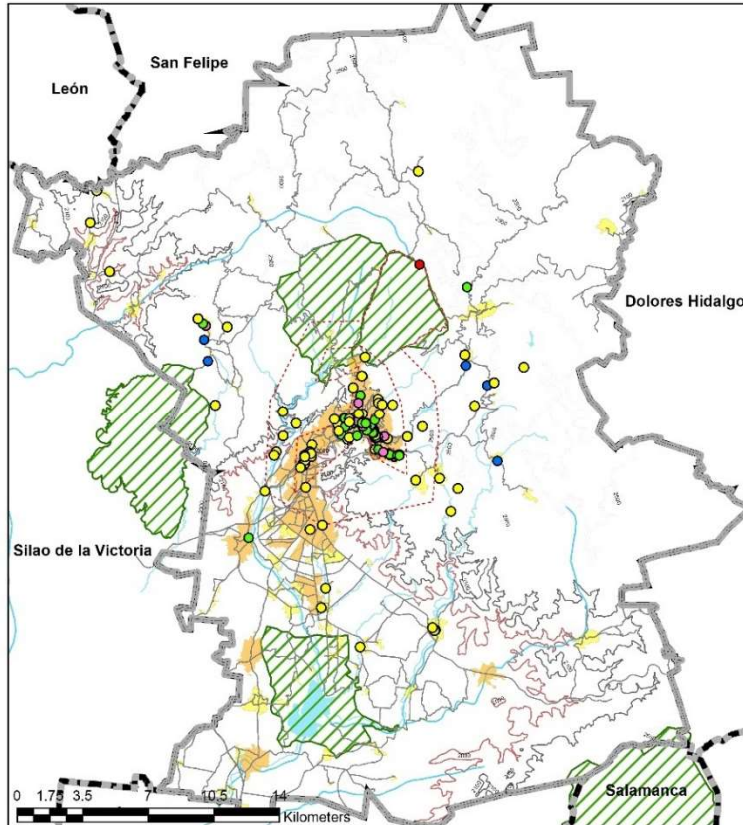
| Localidad | Número de fichas | Porcentaje del total |
|------------|------------------|----------------------|
| Arperos | 1 | 0.61% |
| Calderones | 2 | 1.23% |
| El Cedro | 2 | 1.23% |
| El Cubo | 1 | 0.61% |
| El Establo | 1 | 0.61% |
| El Varal | 1 | 0.61% |
| Guanajuato | 103 | 63.19% |



| | | |
|----------------------|----|-------|
| La Trinidad | 1 | 0.61% |
| Los Lorenzos | 1 | 0.61% |
| Marfil | 16 | 9.82% |
| Mexiamora | 1 | 0.61% |
| Mineral de La Luz | 5 | 3.07% |
| Monte de San Nicolás | 3 | 1.84% |
| Nochebuena | 1 | 0.61% |
| Peñafiel | 2 | 1.23% |
| Peregrina | 3 | 1.84% |
| Puentecillas | 2 | 1.23% |
| San José de Pinos | 1 | 0.61% |
| San José del Rodeo | 3 | 1.84% |
| Sangre de Cristo | 5 | 3.07% |
| Santa Rosa | 2 | 1.23% |
| Santa Teresa | 1 | 0.61% |
| Tajo de Adjuntas | 1 | 0.61% |
| Valenciana | 3 | 1.84% |
| Yerbabuena | 1 | 0.61% |

Del total de las fichas levantadas, se obtuvo la siguiente relación por uso de suelo y por año al 2021, así como la distribución espacial de cada categoría para el periodo de origen y actual (2021):

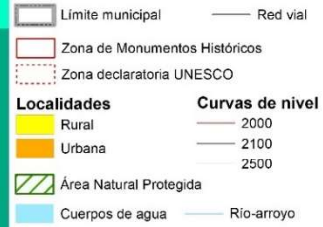
| Uso de suelo | Origen | % | 1989 | % | 2021 | % |
|-----------------|-----------|--------|------|--------|------|--------|
| Monumento | 51 | 31.29% | 22 | 13.50% | 52 | 31.90% |
| Infraestructura | 75 | 46.01% | 21 | 12.88% | 44 | 26.99% |
| Urbano | 28 | 17.18% | 14 | 8.59% | 31 | 19.02% |
| Equipamiento | 8 | 4.91% | 2 | 1.23% | 7 | 4.29% |
| Minería | 1 | 0.61% | 0 | 0.00% | 0 | 0.00% |
| Sin uso | No aplica | - | 4 | 2.45% | 29 | 17.79% |
| Sin información | 0 | 0.00% | 100 | 61.35% | 0 | 0.00% |



Patrimonio Cultural 2021

INMUEBLES CON VALOR PATRIMONIAL DEL MUNICIPIO DE GUANAJUATO

USO ORIGINAL PATRIMONIO CULTURAL URBANO

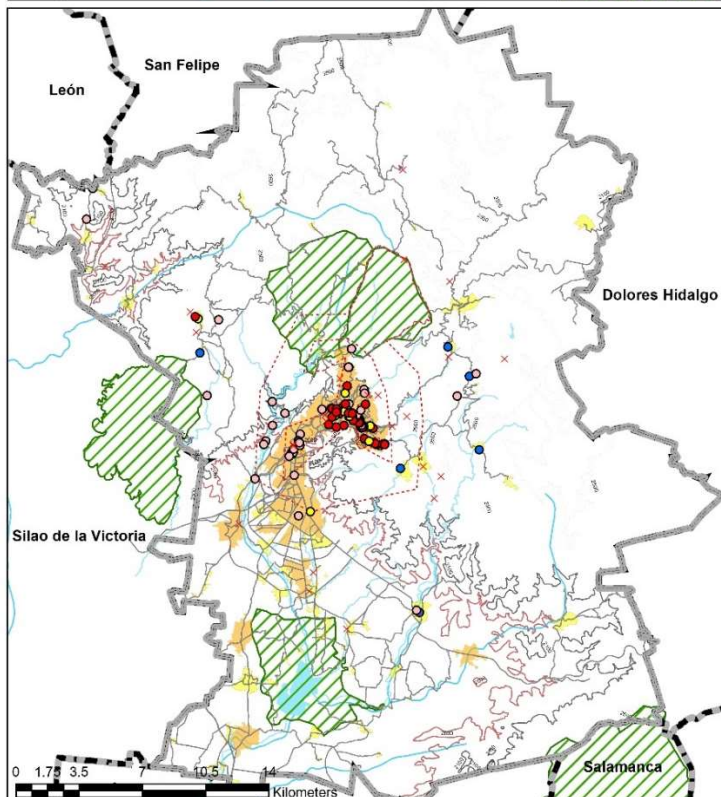


Patrimonio Cultural

Uso (tipo) Original



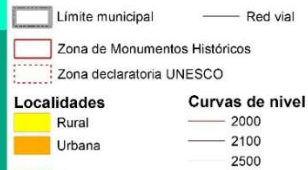
Coordinate System: WGS 1984 Zone 14N
Projection: Transverse Mercator Datum: WGS 1984 Units: Meters



Patrimonio Cultural 2021

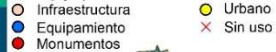
INMUEBLES CON VALOR PATRIMONIAL DEL MUNICIPIO DE GUANAJUATO

USO ACTUAL PATRIMONIO CULTURAL URBANO



Patrimonio Cultural

Uso (tipo) Actual



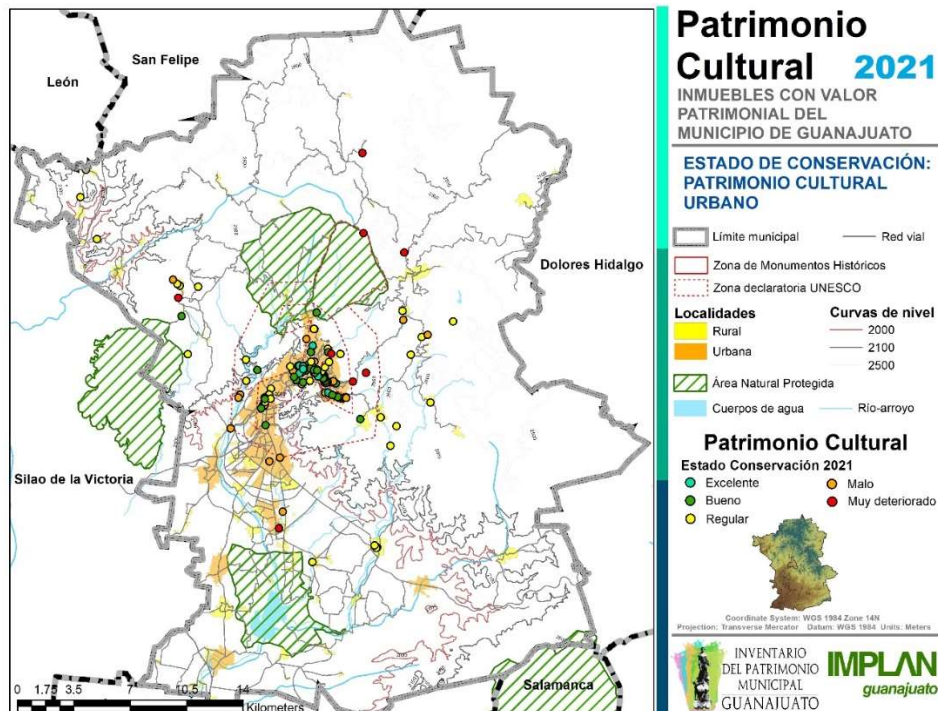
Coordinate System: WGS 1984 Zone 14N
Projection: Transverse Mercator Datum: WGS 1984 Units: Meters



En cuanto al estado de conservación general (principalmente de la fachada), se tuvo dos registros: el del Catálogo y el levantado en este inventario. Es de aclarar que en 1989-1991 se marcaron con los rangos Bueno (B), Regular (R), y Malo (M); mientras que en este proyecto se incluyeron los rangos Excelente (E), Bueno (B), Regular (R), Malo (M) y Muy Deteriorado (MD), según los criterios expuestos arriba. Esta diferencia, además de los que se incluyeron y no tuvieron registro anterior, genera los siguientes datos:

| Estado de conservación general | 1989 | 2021 |
|--------------------------------|-----------|------|
| Excelente | No aplica | 10 |
| Bueno | 14 | 63 |
| Regular | 16 | 55 |
| Malo | 5 | 21 |
| Muy deteriorado | No aplica | 11 |
| Sin información | 128 | 2 |
| Demolido | No aplica | 1 |

Al no estar la mayoría catalogadas, en 1989 el 78.53% estuvieron sin información, al 2021 se observaron 38.65% con buen estado y 33.74% en estado regular. De los catalogados uno de ellos fue demolido entre 1989 y 2021, al igual que destacan 11 elementos muy deteriorados. En la figura siguiente se plasman territorialmente los estados de conservación actuales de los elementos:



IV.4. Síntesis

Los resultados en síntesis pueden verse en la siguiente tabla, misma que hace referencia a las fichas que pueden ser consultadas en los anexos de este capítulo.

| Clave PCA/PCU | Clave INAH | Localidad | Nombre | Tipo original | Tipo 1989 | Tipo 2021 | Estado fachada 1989 | Estado fachada 2021 | Época |
|---------------|--------------|------------|--|-----------------|-----------------|-----------------|---------------------|---------------------|--------------|
| PCU0001 | 110150010120 | Guanajuato | Calle subterránea Padre Belauzarán | Infraestructura | Infraestructura | Infraestructura | Regular | Bueno | XVIII-XIX-XX |
| PCU0002 | 110150010149 | Guanajuato | Presa El Saucillo | Infraestructura | Sin uso | Sin uso | Sin información | Regular | XVIII-XIX |
| PCU0003 | 110150010227 | Guanajuato | Jardín de la Unión | Urbano | Urbano | Urbano | Regular | Bueno | XIX-XX |
| PCU0004 | 110150010232 | Guanajuato | Fuente de la Libertad | Monumento | Monumento | Monumento | Bueno | Regular | XIX |
| PCU0005 | 110150010322 | Guanajuato | Presa de la Olla | Infraestructura | Infraestructura | Infraestructura | Bueno | Bueno | XVIII-XIX |
| PCU0006 | 110150010323 | Guanajuato | Presa de San Renovato | Infraestructura | Infraestructura | Infraestructura | Bueno | Regular | XIX |
| PCU0007 | 110150010324 | Guanajuato | Monumento Ecuestre al General Sóstenes Rocha | Monumento | Monumento | Monumento | Bueno | Bueno | XX |
| PCU0008 | 110150010325 | Guanajuato | Jardín Florencio Antillón | Urbano | Urbano | Urbano | Sin información | Bueno | XIX |
| PCU0009 | 110150010326 | Guanajuato | Kiosko del Jardín Florencio Antillón | Monumento | Monumento | Monumento | Sin información | Bueno | XX |
| PCU0010 | 110150010327 | Guanajuato | Monumento a Hidalgo | Monumento | Monumento | Monumento | Bueno | Bueno | XX |
| PCU0011 | 110150010338 | Guanajuato | Jardín del Cantador | Urbano | Urbano | Urbano | Sin información | Regular | XIX |
| PCU0012 | 110150010339 | Guanajuato | Jardín del Cantador | Monumento | Monumento | Monumento | Sin información | Bueno | XIX |
| PCU0013 | 110150010344 | Guanajuato | Jardín Embajadoras | Urbano | Urbano | Urbano | Bueno | Bueno | XIX |
| PCU0014 | 110150010359 | Guanajuato | Fuente de Pastita | Monumento | Monumento | Infraestructura | Bueno | Bueno | XIX |
| PCU0015 | 110150010360 | Guanajuato | Acueducto de Pastita | Infraestructura | Monumento | Monumento | Regular | Bueno | XVIII |
| PCU0016 | 110150010390 | Guanajuato | Monumento a La Paz | Monumento | Monumento | Monumento | Bueno | Bueno | XIX |
| PCU0017 | 110150010391 | Guanajuato | Plaza de la Paz | Urbano | Urbano | Urbano | Sin información | Bueno | XIX-XX |
| PCU0018 | 110150010400 | Guanajuato | Plaza de la Reforma | Equipamiento | Urbano | Urbano | Bueno | Regular | XIX |
| PCU0019 | 110150010409 | Guanajuato | Plazuela de los Ángeles | Urbano | Urbano | Urbano | Sin información | Excelente | XVIII-XX |
| PCU0020 | 110150010430 | Guanajuato | Plaza San Fernando | Urbano | Urbano | Urbano | Sin información | Regular | XIX |

| | | | | | | | | | |
|---------|-------------------|------------|---|-----------------|-----------------|-----------------|-----------------|-----------|--------------|
| PCU0021 | 110150010433 | Guanajuato | Plaza de San Francisco de Pastita | Urbano | Monumento | Urbano | Sin información | Malo | XIX |
| PCU0022 | 110150010446 | Guanajuato | Plazuela de Mexiamora | Urbano | Urbano | Urbano | Sin información | Bueno | XIX |
| PCU0023 | 110150010447 | Guanajuato | | Monumento | Monumento | Infraestructura | Sin información | Bueno | XIX |
| PCU0024 | 110150010455 | Guanajuato | Plazuela de San Roque | Equipamiento | Urbano | Urbano | Sin información | Regular | XVIII-XIX |
| PCU0025 | 110150010506 | Guanajuato | Hidrante público | Infraestructura | Sin uso | Monumento | Sin información | Regular | XIX |
| PCU0026 | 110150010513 | Guanajuato | Puente de San Clemente | Infraestructura | Infraestructura | Infraestructura | Sin información | Malo | XIX-XX |
| PCU0027 | 110150010569 | Guanajuato | Monumento funerario del Gral. Manuel Doblado. | Monumento | Monumento | Monumento | Bueno | Bueno | XIX |
| PCU0028 | 110150010570 | Guanajuato | Monumento funerario al Gral. Florencio Antillón | Monumento | Monumento | Monumento | Sin información | Malo | XIX |
| PCU0029 | 110150010571 | Guanajuato | Monumento al Coronel Cecilio F. Estrada | Monumento | Monumento | Monumento | Sin información | Regular | XX |
| PCU0030 | 110150010572 | Guanajuato | Cripta de la Familia Aranda | Monumento | Monumento | Monumento | Bueno | Regular | XIX-XX |
| PCU0031 | 110150010586 | Guanajuato | Puente de Tepetapa | Infraestructura | Infraestructura | Infraestructura | Bueno | Regular | XIX |
| PCU0032 | 110150010629 | Guanajuato | Plaza del Baratillo | Urbano | Urbano | Urbano | Sin información | Bueno | XVIII-XIX |
| PCU0033 | 110150010637 | Guanajuato | Calle Subterránea Miguel Hidalgo | Infraestructura | Infraestructura | Infraestructura | Regular | Regular | XVIII-XIX-XX |
| PCU0034 | 110150010647 | Guanajuato | Plaza Casimiro Chowell | Urbano | Urbano | Urbano | Sin información | Regular | XIX |
| PCU0035 | 110150010648 | Guanajuato | Plazuela del ropero | Urbano | Urbano | Urbano | Sin información | Bueno | XVIII |
| PCU0036 | Fuera de catálogo | Guanajuato | Estatua al maestro | Monumento | Sin información | Monumento | Sin información | Excelente | XXI |
| PCU0037 | Fuera de catálogo | Guanajuato | Obelisco al soldado | Monumento | Sin información | Monumento | Sin información | Bueno | XX |
| PCU0038 | Fuera de catálogo | Guanajuato | Jardín de Embajadoras | Urbano | Sin información | Urbano | Sin información | Bueno | XX |
| PCU0039 | Fuera de catálogo | Guanajuato | Puente de Guadalupe | Infraestructura | Sin información | Infraestructura | Sin información | Bueno | XIX |
| PCU0040 | Fuera de catálogo | Guanajuato | Estatua de Don Quijote y Sancho Panza | Monumento | Sin información | Monumento | Sin información | Bueno | XX |

| | | | | | | | | | |
|---------|-------------------|------------|--|-----------------|-----------------|-----------------|-----------------|-----------|--------|
| PCU0041 | Fuera de catálogo | Guanajuato | Plaza Allende | Urbano | Sin información | Urbano | Sin información | Bueno | XX |
| PCU0042 | Fuera de catálogo | Guanajuato | Estatua de Jorge Negrete | Monumento | Sin información | Monumento | Sin información | Bueno | XX |
| PCU0043 | Fuera de catálogo | Guanajuato | Puente del Campanero | Infraestructura | Sin información | Infraestructura | Sin información | Bueno | XIX |
| PCU0044 | Fuera de catálogo | Guanajuato | Puente del Hinojo | Infraestructura | Sin información | Infraestructura | Sin información | Bueno | XIX |
| PCU0045 | Fuera de catálogo | Guanajuato | Estatua de Miguel de Cervantes Saavedra | Monumento | Sin información | Monumento | Sin información | Bueno | XX |
| PCU0046 | Fuera de catálogo | Guanajuato | Estatua de Don Quijote | Monumento | Sin información | Monumento | Sin información | Bueno | XX |
| PCU0047 | Fuera de catálogo | Guanajuato | Escultura: Ángel (Leonardo Nierman) | Monumento | Sin información | Monumento | Sin información | Bueno | XXI |
| PCU0048 | Fuera de catálogo | Guanajuato | Escultura: Ángel-Quijote (José Sacal) | Monumento | Sin información | Monumento | Sin información | Bueno | XXI |
| PCU0049 | Fuera de catálogo | Guanajuato | Escultura: Quijote 2000 (Leonardo Nierman) | Monumento | Sin información | Monumento | Sin información | Bueno | XXI |
| PCU0050 | Fuera de catálogo | Guanajuato | La Giganta (José Luis Cuevas; réplica a escala) | Monumento | Sin información | Monumento | Sin información | Bueno | XXI |
| PCU0051 | Fuera de catálogo | Guanajuato | Escultura: El Quijote (Sebastián el escultor) | Monumento | Sin información | Monumento | Sin información | Bueno | XXI |
| PCU0052 | Fuera de catálogo | Guanajuato | Monumento al Tunero de las estudiantinas | Monumento | Sin información | Monumento | Sin información | Bueno | XX |
| PCU0053 | Fuera de catálogo | Guanajuato | Plazuela de San Cayetano | Urbano | Sin información | Urbano | Sin información | Bueno | XX |
| PCU0054 | Fuera de catálogo | Guanajuato | Busto de Mahatma Gandhi | Monumento | Sin información | Monumento | Sin información | Regular | XXI |
| PCU0055 | Fuera de catálogo | Guanajuato | Escultura de Enrique Ruelas | Monumento | Sin información | Monumento | Sin información | Regular | XX |
| PCU0056 | Fuera de catálogo | Guanajuato | Plaza del Músico | Urbano | Sin información | Urbano | Sin información | Bueno | XX-XXI |
| PCU0057 | Fuera de catálogo | Guanajuato | Glorieta conmemorativa (30 años de patrimonio cultural de la h.) | Infraestructura | Sin información | Monumento | Sin información | Excelente | XXI |
| PCU0058 | Fuera de catálogo | Guanajuato | Explanada de la Alhóndiga | Urbano | Sin información | Urbano | Sin información | Regular | XX |

| | | | | | | | | | |
|---------|-------------------|------------|---|-----------------|-----------------|-----------------|-----------------|-----------|-------|
| PCU0059 | Fuera de catálogo | Guanajuato | Plazuela de La Constancia | Urbano | Sin información | Urbano | Sin información | Bueno | XX |
| PCU0060 | Fuera de catálogo | Guanajuato | Fuente del Templo de La Compañía | Monumento | Sin información | Infraestructura | Sin información | Regular | XVIII |
| PCU0061 | Fuera de catálogo | Guanajuato | Hidrante Público (en calle Alonso) | Infraestructura | Sin información | Monumento | Sin información | Bueno | XIX |
| PCU0062 | Fuera de catálogo | Guanajuato | Plaza Hidalgo (de las Ranas) | Urbano | Sin información | Urbano | Sin información | Bueno | XX |
| PCU0063 | Fuera de catálogo | Guanajuato | Fuente de la plaza Hidalgo (de las Ranas) | Monumento | Sin información | Infraestructura | Sin información | Bueno | XX |
| PCU0064 | Fuera de catálogo | Guanajuato | Los Pastitos | Urbano | Sin información | Urbano | Sin información | Bueno | XX |
| PCU0065 | Fuera de catálogo | Guanajuato | Pastitos (sector noreste) | Urbano | Sin información | Urbano | Sin información | Bueno | XX |
| PCU0066 | Fuera de catálogo | Guanajuato | Plazuela en Tepetapa | Urbano | Sin información | Urbano | Sin información | Bueno | XIX |
| PCU0067 | Fuera de catálogo | Guanajuato | Patio de la Antigua Estación del Ferrocarril | Infraestructura | Sin información | Infraestructura | Sin información | Bueno | XX |
| PCU0068 | Fuera de catálogo | Guanajuato | Tumbas de la familia Castañeda | Monumento | Sin información | Monumento | Sin información | Bueno | XIX |
| PCU0069 | Fuera de catálogo | Guanajuato | Tumba de Olivares Carrillo | Monumento | Sin información | Monumento | Sin información | Excelente | XX |
| PCU0070 | Fuera de catálogo | Guanajuato | Monumento a los Mineros | Monumento | Sin información | Monumento | Sin información | Bueno | XX |
| PCU0071 | Fuera de catálogo | Guanajuato | Univerciudad (escultura) | Monumento | Sin información | Monumento | Sin información | Excelente | XXI |
| PCU0072 | Fuera de catálogo | Guanajuato | Glorieta de dos ríos | Infraestructura | Sin información | Monumento | Sin información | Regular | XX |
| PCU0073 | Fuera de catálogo | Guanajuato | Jardín del Templo de San Javier | Urbano | Sin información | Urbano | Sin información | Bueno | XVII |
| PCU0074 | Fuera de catálogo | Guanajuato | Plazuela Ignacio García Tellez | Urbano | Sin información | Urbano | Sin información | Bueno | XX |
| PCU0075 | Fuera de catálogo | Guanajuato | Presa de Pozuelos | Infraestructura | Sin información | Sin uso | Sin información | Malo | XVIII |
| PCU0076 | Fuera de catálogo | Guanajuato | El Corazón más grande del Mundo (Vladimir Cora) | Infraestructura | Sin información | Monumento | Sin información | Bueno | XXI |
| PCU0077 | Fuera de catálogo | Guanajuato | Monumento a Cervantes (Carlos Terrés) | Monumento | Sin información | Monumento | Sin información | Regular | XX |

| | | | | | | | | | |
|---------|-------------------|-------------------|--|-----------------|-----------------|-----------------|-----------------|-----------------|--------------|
| PCU0078 | Fuera de catálogo | Guanajuato | Plazuela Lucio Marmolejo | Urbano | Sin información | Urbano | Sin información | Regular | XX |
| PCU0079 | Fuera de catálogo | Guanajuato | Mirador del Pípila | Urbano | Sin información | Urbano | Sin información | Bueno | XX |
| PCU0080 | Fuera de catálogo | Guanajuato | Monumento al Pípila (Fernando Olaguíbel) | Monumento | Sin información | Monumento | Sin información | Excelente | XX |
| PCU0081 | Fuera de catálogo | Guanajuato | Estatua de Diego Rivera | Monumento | Sin información | Monumento | Sin información | Bueno | XX |
| PCU0082 | Fuera de catálogo | Guanajuato | Monumento: 40 años de calle subterránea | Monumento | Sin información | Monumento | Sin información | Malo | XX |
| PCU0083 | Fuera de catálogo | Guanajuato | Antiguos paramentos del Río Guanajuato (En Pastitos) | Monumento | Sin información | Monumento | Sin información | Excelente | XVII |
| PCU0084 | Fuera de catálogo | Guanajuato | Fuente de la calle del Venado | Monumento | Sin información | Infraestructura | Sin información | Regular | XIX |
| PCU0085 | Fuera de catálogo | Guanajuato | Glorieta del Ángel de la Independencia | Infraestructura | Sin información | Monumento | Sin información | Excelente | XXI |
| PCU0086 | Fuera de catálogo | Guanajuato | Glorieta UNESCO | Infraestructura | Sin información | Monumento | Sin información | Excelente | XXI |
| PCU0087 | Fuera de catálogo | Guanajuato | Monumento al Minero | Monumento | Sin información | Monumento | Sin información | Excelente | XX |
| PCU0088 | Fuera de catálogo | Guanajuato | Callejón del Beso | Urbano | Sin información | Urbano | Sin información | Bueno | XVIII-XIX-XX |
| PCU0089 | Fuera de catálogo | Guanajuato | El Faro (de la presa) | Monumento | Sin información | Monumento | Sin información | Malo | XX |
| PCU0090 | Fuera de catálogo | Guanajuato | Fuente en Calzada de Guadalupe | Monumento | Sin información | Infraestructura | Sin información | Regular | XVIII |
| PCU0091 | Fuera de catálogo | Guanajuato | Glorieta del cerro del cuarto | Infraestructura | Sin información | Monumento | Sin información | Regular | XX |
| PCU0092 | Fuera de catálogo | Guanajuato | Acueducto de Noria Alta | Infraestructura | Sin información | Sin uso | Sin información | Bueno | XVII |
| PCU0093 | Fuera de catálogo | Guanajuato | Monumento a José Martí | Monumento | Sin información | Monumento | Sin información | Bueno | XX |
| PCU0094 | Fuera de catálogo | Guanajuato | Escultura: El Corazón de Guanajuato | Monumento | Sin información | Monumento | Sin información | Bueno | XXI |
| PCU0095 | 110150440003 | Mineral de La Luz | Kiosko del jardín principal | Urbano | Urbano | Urbano | Regular | Regular | XIX-XX |
| PCU0096 | 110150440010 | Mineral de La Luz | Panteón San Bartolo (tumba antigua) | Equipamiento | Sin uso | Sin uso | Sin información | Muy deteriorado | XIX-XX |

| | | | | | | | | | |
|---------|--------------|-------------------|--|-----------------|-----------------|-----------------|-----------------|-----------------|--------------|
| PCU0097 | 110150440027 | Mineral de La Luz | Mojonera de Santa Clara (al oeste de la parroquia) | Monumento | Monumento | Monumento | Sin información | Regular | XIX |
| PCU0098 | 110150440028 | Mineral de La Luz | Presa del Realajeo (sur de la mina bolañitos) | Infraestructura | Infraestructura | Infraestructura | Regular | Regular | XIX |
| PCU0099 | 110150440011 | Sangre de Cristo | Panteón de San Ignacio | Equipamiento | Equipamiento | Equipamiento | Regular | Bueno | XIX-XX |
| PCU0100 | 110150440012 | Sangre de Cristo | Monumento funerario (en Panteón de San Ignacio) | Monumento | Monumento | Monumento | Malo | Muy deteriorado | XX |
| PCU0101 | 110150440013 | Sangre de Cristo | Monumento funerario (en Panteón de San Ignacio) | Monumento | Monumento | Monumento | Malo | Muy deteriorado | XX |
| PCU0102 | 110150440014 | Sangre de Cristo | Monumento funerario (en Panteón de San Ignacio) | Monumento | Monumento | Monumento | Malo | Malo | XIX-XX |
| PCU0103 | 110150440015 | Sangre de Cristo | Monumento funerario (en Panteón de San Ignacio) | Monumento | Monumento | Monumento | Malo | Demolido | XX |
| PCU0104 | 110150490004 | Guanajuato | Fuente (al norte del atrio del templo) | Infraestructura | Infraestructura | Infraestructura | Regular | Regular | XX |
| PCU0105 | 110151010002 | Valenciana | Monumento conmemorativo (obelisco al sureste del templo) | Monumento | Monumento | Monumento | Regular | Regular | XIX |
| PCU0106 | 110151010003 | Valenciana | Fuente (en plaza principal) | Infraestructura | Monumento | Infraestructura | Regular | Regular | XIX |
| PCU0107 | 110151010009 | Valenciana | Presa de La Esperanza | Infraestructura | Infraestructura | Infraestructura | Bueno | Bueno | XIX |
| PCU0108 | 110150320001 | El Establo | Puente | Infraestructura | Infraestructura | Infraestructura | Sin información | Malo | XIX |
| PCU0109 | 110150920006 | Santa Teresa | Obelisco, La Quinta (monumento funerario) | Monumento | Sin uso | Sin uso | Regular | Sin información | XIX |
| PCU0110 | 110150470011 | Marfil | Panteón de Marfil | Equipamiento | Equipamiento | Equipamiento | Regular | Regular | XVIII-XIX-XX |
| PCU0111 | 110150470021 | Marfil | Presa de Los Santos | Infraestructura | Sin información | Infraestructura | Bueno | Regular | XVIII |
| PCU0112 | 110150470023 | Marfil | Puente (casi esquina calle Real de Marfil) | Infraestructura | Infraestructura | Infraestructura | Regular | Malo | XVIII-XIX-XX |
| PCU0113 | 110150470025 | Marfil | Puente | Infraestructura | Infraestructura | Infraestructura | Malo | Malo | XIX |
| PCU0114 | 110150470026 | Marfil | Puente de San Juan Nepomuceno | Infraestructura | Infraestructura | Infraestructura | Regular | Regular | XIX |

| | | | | | | | | | |
|-------------------|-------------------|----------------------|--|-----------------|-----------------|-----------------|-----------------|-----------------|-----------|
| PCU0115 | 110150470027 | Marfil | Puente (a un costado del templo de San José y Señor Santiago) | Infraestructura | Infraestructura | Infraestructura | Regular | Regular | XIX |
| PCU0116 | 110150470028 | Marfil | Puente de San Juan (frente al templo de San José y Señor Santiago) | Infraestructura | Infraestructura | Infraestructura | Sin información | Sin información | XIX-XX |
| PCU0117 | 110150470032 | Marfil | Puente (cerca a calle que comunica al Templo del Señor del Agua) | Infraestructura | Infraestructura | Infraestructura | Sin información | Muy deteriorado | XVIII-XIX |
| PCU0118 | 110150910008 | Santa Rosa | Lumbrera-Nicho (1km al norte de la mina de La Conda) | Monumento | Monumento | Sin uso | Regular | Muy deteriorado | XX |
| PCU0119 Nota 1 | Fuera de catálogo | Guanajuato | Tiro de mina de Rayas y mirador de Rayas | Infraestructura | Sin información | Infraestructura | Sin información | Bueno | XVIII-XX |
| PCU0120 Nota 2 | Fuera de catálogo | Guanajuato | Carcamos y ruinas de mineral de Garrapata | Infraestructura | Sin información | Sin uso | Sin información | Muy deteriorado | XIX |
| PCU0121 | Fuera de catálogo | Guanajuato | Presa de Rocha | Infraestructura | Sin información | Sin uso | Sin información | Malo | XVIII-XX |
| PCU0122 | Fuera de catálogo | Marfil | Represa/Puente/Sistema hidráulico Hacienda de Burrones | Infraestructura | Sin información | Infraestructura | Sin información | Malo | XIX-XX |
| PCU0123 | Fuera de catálogo | Marfil | Puente de Ganado/Sistema hidráulico Hacienda de Burrones | Infraestructura | Sin información | Infraestructura | Sin información | Malo | XIX-XX |
| PCU0124 | Fuera de catálogo | Puentecillas | Presa de Puentecillas | Infraestructura | Sin información | Sin uso | Sin información | Muy deteriorado | XVIII-XIX |
| PCU0125 | Fuera de catálogo | Noche Buena | Puente de Noche Buena | Infraestructura | Infraestructura | Infraestructura | Sin información | Malo | XIX-XX |
| PCU0126 | Fuera de catálogo | La Trinidad | Presa de la Trinidad | Infraestructura | Sin información | Sin uso | Sin información | Regular | XIX |
| PCU0127 | Fuera de catálogo | San José del Rodeo | Presa de San José del Rodeo | Infraestructura | Sin información | Equipamiento | Sin información | Regular | XIX |
| PCU0128 | Fuera de catálogo | San José del Rodeo | Acequia | Infraestructura | Sin información | Sin uso | Sin información | Regular | XIX |
| PCU0129 | Fuera de catálogo | Monte de San Nicolás | Panteón | Equipamiento | Sin información | Equipamiento | Sin información | Regular | XX |
| PCU0130 | Fuera de catálogo | Peñafiel | Acueducto de Peñafiel | Infraestructura | Sin información | Sin uso | Sin información | Muy deteriorado | XIX-XX |

| | | | | | | | | | |
|---------|-------------------|-------------------|-------------------------------------|-----------------|-----------------|-----------------|-----------------|-----------------|--------|
| PCU0131 | Fuera de catálogo | El Varal | Puente | Infraestructura | Sin información | Sin uso | Sin información | Muy deteriorado | XIX |
| PCU0132 | Fuera de catálogo | Los Lorenzos | Represa antigua de los Lorenzos | Infraestructura | Sin información | Sin uso | Sin información | Regular | XIX |
| PCU0133 | Fuera de catálogo | San José de Pinos | Represa de san José de Pinos | Infraestructura | Sin información | Infraestructura | Sin información | Regular | XIX |
| PCU0134 | Fuera de catálogo | Arperos | Antigua Represa de Arperos | Infraestructura | Sin información | Infraestructura | Sin información | Regular | XIX |
| PCU0135 | Fuera de catálogo | Santa Rosa | Complejo Mina de San Rafael | Minería | Sin información | Sin uso | Sin información | Muy deteriorado | XIX-XX |
| PCU0136 | Fuera de catálogo | Marfil | Puente de Santa Ana | Infraestructura | Infraestructura | Infraestructura | Sin información | Bueno | XIX-XX |
| PCU0137 | Fuera de catálogo | Marfil | Presa de Burrones | Infraestructura | Infraestructura | Infraestructura | Sin información | Regular | XIX-XX |
| PCU0138 | Fuera de catálogo | Tajo de Adjuntas | Puente de acceso a Tajo de Adjuntas | Infraestructura | Infraestructura | Infraestructura | Sin información | Regular | XIX |
| PCU0139 | Fuera de catálogo | Marfil | Presa escondida | Infraestructura | Sin información | Sin uso | Sin información | Regular | XIX |
| PCU0140 | Fuera de catálogo | Marfil | Glorieta Santa Fe | Infraestructura | Sin información | Infraestructura | Sin información | Bueno | XX |
| PCU0141 | Fuera de catálogo | Marfil | Glorieta del Laurel | Infraestructura | Sin información | Infraestructura | Sin información | Bueno | XX |
| PCU0142 | Fuera de catálogo | Yerbabuena | Presa de Yerbabuena | Infraestructura | Sin información | Urbano | Sin información | Malo | XX |
| PCU0143 | Fuera de catálogo | Guanajuato | Acueducto en mercado de artesanías | Infraestructura | Sin información | Sin uso | Sin información | Regular | XIX |
| PCU0144 | Fuera de catálogo | Guanajuato | Presa del Encino | Infraestructura | Sin información | Infraestructura | Sin información | Regular | XX |
| PCU0145 | Fuera de catálogo | Guanajuato | Túnel Porfirio Díaz (El Cuajín) | Infraestructura | Sin información | Sin uso | Sin información | Malo | XIX |
| PCU0146 | Fuera de catálogo | Mexiamora | Presa de Corrales | Infraestructura | Sin información | Infraestructura | Sin información | Regular | XX |
| PCU0147 | Fuera de catálogo | Mineral de La Luz | Cárcamo Los Ángeles | Infraestructura | Sin información | Sin uso | Sin información | Malo | XX |
| PCU0148 | Fuera de catálogo | Peregrina | Presa de Peregrina | Infraestructura | Sin información | Infraestructura | Sin información | Regular | XX |
| PCU0149 | Fuera de catálogo | Peregrina | Presa 2 | Infraestructura | Sin información | Infraestructura | Sin información | Malo | XX |

| | | | | | | | | | |
|---------|-------------------|----------------------|---|-----------------|-----------------|--------------|-----------------|-----------------|-------|
| PCU0150 | Fuera de catálogo | Monte de San Nicolás | Panteón 2 | Infraestructura | Sin información | Equipamiento | Sin información | Regular | XX |
| PCU0151 | Fuera de catálogo | Monte de San Nicolás | Presa y ruinas de edificaciones | Equipamiento | Sin información | Sin uso | Sin información | Malo | XIX |
| PCU0152 | Fuera de catálogo | Peñañiel | Arcos de acueducto (o represa) en la imagen por la sombre parecen arcos | Infraestructura | Sin información | Sin uso | Sin información | Muy deteriorado | XX |
| PCU0153 | Fuera de catálogo | El Cubo | Panteón | Equipamiento | Sin información | Equipamiento | Sin información | Regular | XX |
| PCU0154 | Fuera de catálogo | Peregrina | Presa (cortina) | Infraestructura | Sin información | Sin uso | Sin información | Regular | XX |
| PCU0155 | Fuera de catálogo | El Cedro | Presa (cortina) | Infraestructura | Sin información | Sin uso | Sin información | Regular | XX |
| PCU0156 | Fuera de catálogo | El Cedro | Presa 2 (cortina) | Infraestructura | Sin información | Sin uso | Sin información | Regular | XX |
| PCU0157 | Fuera de catálogo | Calderones | Panteón | Infraestructura | Sin información | Equipamiento | Sin información | Bueno | XX |
| PCU0158 | Fuera de catálogo | Calderones | Ruinas-puente | Infraestructura | Sin información | Sin uso | Sin información | Regular | XX |
| PCU0159 | Fuera de catálogo | Marfil | Puente | Infraestructura | Sin información | Sin uso | Sin información | Bueno | XIX |
| PCU0160 | Fuera de catálogo | Guanajuato | Mina el Orito 2. sistema hidráulico | Infraestructura | Sin información | Sin uso | Sin información | Malo | XVIII |
| PCU0161 | Fuera de catálogo | Puentecillas | Presa | Infraestructura | Sin información | Sin uso | Sin información | Malo | XX |
| PCU0162 | Fuera de catálogo | Guanajuato | Puente y respiradero de mina | Infraestructura | Sin información | Sin uso | Sin información | Regular | XIX |
| PCU0163 | Fuera de catálogo | San José del Rodeo | Presa 2 | Infraestructura | Sin información | Presa | Sin información | Regular | XX |

Nota 1: Se cataloga como infraestructura, por ser el elemento principal del conjunto el tiro de Rayas, sin embargo, puede ser un conjunto arquitectónico minero.

Nota 2: El complejo y ficha se ha catalogado como parte del conjunto de Garrapata por su cercanía, sin embargo, se presume que es parte de la primera etapa del mineral de Rayas del siglo XVII, por lo que se deberán hacer las investigaciones históricas y arquitectónicas constructivas para corroborar o descartar la fecha de creación.



PATRIMONIO
CULTURAL
INMATERIAL

GUANAJUATO

CAPÍTULO V. PATRIMONIO CULTURAL INMATERIAL

V.1.- Introducción

Este trabajo se hace con el objetivo de preservar, promover, recuperar y difundir los usos, costumbres, tradiciones y leyendas que han dado una imagen característica y única al municipio de Guanajuato.

Cuando nos referimos al patrimonio cultural no solo hacemos referencia a los monumentos y colecciones de objetos, sino que comprende también tradiciones o expresiones vivas heredadas de nuestros antepasados y transmitidas a nuestros descendientes, como tradiciones orales, artes del espectáculo, usos sociales, rituales, actos festivos, conocimientos y prácticas relativos a la naturaleza y el universo, y saberes y técnicas vinculados a la artesanía tradicional.

Pese a su fragilidad, el patrimonio cultural inmaterial es un importante factor del mantenimiento de la diversidad cultural frente a la creciente globalización. La comprensión del patrimonio cultural inmaterial de diferentes comunidades contribuye al diálogo entre culturas y promueve el respeto hacia otros modos de vida.¹

La importancia del patrimonio cultural inmaterial no estriba en la manifestación cultural en sí, sino en el acervo de conocimientos y técnicas que se transmiten de generación en generación. El valor social y económico de esta transmisión de conocimientos es pertinente para los grupos sociales tanto minoritarios como mayoritarios de un Estado, y reviste la misma importancia para los países en desarrollo que para los países desarrollados.

El patrimonio cultural inmaterial es:

- “Tradicional, contemporáneo y viviente a un mismo tiempo: el patrimonio cultural inmaterial no solo incluye tradiciones heredadas del pasado, sino también usos rurales y urbanos contemporáneos característicos de diversos grupos culturales.
- Integrador: podemos compartir expresiones del patrimonio cultural inmaterial que son parecidas a las de otros. Tanto si son de la aldea vecina como si provienen de una ciudad en las antípodas o han sido adaptadas por pueblos que han emigrado a otra región, todas forman parte del patrimonio cultural inmaterial: se han transmitido de generación en generación, han evolucionado en respuesta a su entorno y contribuyen a infundirnos un sentimiento de identidad y continuidad, creando un vínculo entre el pasado y el futuro a través del presente. El patrimonio cultural inmaterial no se presta a preguntas sobre la pertenencia de un determinado uso a una cultura, sino que contribuye a la cohesión social fomentando un sentimiento de identidad y responsabilidad que ayuda a los individuos a sentirse miembros de una o varias comunidades y de la sociedad en general.
- Representativo: el patrimonio cultural inmaterial no se valora simplemente como un bien cultural, a título comparativo, por su exclusividad o valor excepcional. Florece en las comunidades y depende de aquéllos cuyos conocimientos de las tradiciones, técnicas y costumbres se transmiten al resto de la comunidad, de generación en generación, o a otras comunidades.

¹ UNESCO. (2011). ¿Qué es el patrimonio cultural inmaterial? Agosto 03, 2020, de UNESCO Sitio web: <https://ich.unesco.org/es/que-es-el-patrimonio-inmaterial-00003>

-Basado en la comunidad: el patrimonio cultural inmaterial sólo puede serlo si es reconocido como tal por las comunidades, grupos o individuos que lo crean, mantienen y transmiten. Sin este reconocimiento, nadie puede decidir por ellos que una expresión o un uso determinado forma parte de su patrimonio”.²

Por patrimonio cultural inmaterial se entienden aquellos usos, representaciones, expresiones, conocimientos y técnicas – junto con los instrumentos, objetos, artefactos y espacios culturales que les son inherentes – que las comunidades, los grupos y en algunos casos los individuos reconozcan como parte integrante de su patrimonio cultural. Se manifiestan en los siguientes ámbitos:

- a) Tradiciones y expresiones orales, incluido el idioma como vehículo del patrimonio cultural inmaterial;
- b) Artes del espectáculo;
- c) Usos sociales, rituales y actos festivos;
- d) Conocimientos y usos relacionados con la naturaleza y el universo;
- e) Técnicas artesanales tradicionales.³

Pocos componentes del patrimonio cultural inmaterial se circunscriben a un único ámbito. Un rito chamánico, por ejemplo, es una manifestación compleja de música y danza, plegarias y cantos, indumentaria y objetos sagrados, ritual y ceremonia, que exterioriza conocimientos sobre el cuerpo humano, la naturaleza y el universo. Los festivales, por su propia naturaleza, suelen abarcar expresiones variadas: canto, danza, teatro, festines, tradiciones orales, artesanía, deportes y entretenimientos. Y las líneas de demarcación entre ámbitos no se pueden imponer desde el exterior, cada comunidad los determina a su manera. Aquello que una comunidad considera verso salmodiado, otras quizá lo oigan como canto; una comunidad puede definir como “teatro” una forma que otras definirían como “danza”; una comunidad puede hacer distinciones pormenorizadas entre las formas, y otra considerar expresiones diversas como una forma única.

V.2.- Marco conceptual

Como patrimonio cultural inmaterial o también conocido como intangible, en el municipio de Guanajuato podemos encontrar varias festividades o tradiciones dignas de ser preservadas. Según el tipo de festividad, es el tipo de actividad que se lleva a cabo para celebrarla, varias de ellas se expresan de diferente forma, algunas mediante la elaboración de una conferencia, un desfile, un festival, una verbena, una exposición, etc. En realidad, es muy amplio el rango de actividades con las cuales pueden celebrar estas fiestas.

Otra parte sumamente importante y que es causa de su valor y nivel de relevancia, es el lugar directamente donde se lleva a cabo, varias de estas celebraciones se realizan abarcando espacios más amplios como comunidades, centros de las ciudades, y otras abarcando áreas más pequeñas principalmente en barrios y plazas en específico.

Algo que no puede faltar y es lo más importante es el motivo de la celebración, algunas con el objetivo de homenajear o dar a conocer algún emblema sobre alguna creencia o hecho, dándole un sentido de identidad y nacionalidad a todo aquel que participe en estas fiestas.

² Ídem.

³ UNESCO. (2003). Convención para la salvaguardia del patrimonio cultural inmaterial 2003. Agosto 02, 2020, de UNESCO Sitio web: <http://portal.unesco.org/es/ev.php>

Las expresiones culturales y artísticas en conjunto derivaron en la declaración de la UNESCO y el Centro Castilla-La Mancha como Capital Cervantina de América Latina el 4 de marzo de 2005.

Ahora bien, un concepto importante es la aclaración de cual actividad o tipo de registro es considerado de valor patrimonial. En muchos casos, sobre todo las actividades civiles y de festivales aún no están desarrollados en su totalidad con valores culturales o no tienen una tradición histórica para considerarse patrimoniales, sin embargo, se han incluido por estar vinculados al uso del territorio tanto urbano como rural y dan identidad actual al guanajuatense. El valor patrimonial cultural es lo que representa a la sociedad actual por su valor histórico, pudiendo dar en la actualidad un valor económico y turístico, como son las fiestas y expresiones religiosas.

V.3.-Desarrollo

V.3.1- Información específica:

Para este capítulo, en el municipio de Guanajuato se obtuvieron 58 fichas, sobresaliendo como las más importantes tradiciones y fiestas llevadas a cabo durante todo el año, realizadas en su mayoría en el área del centro histórico de Guanajuato capital.

Estas festividades se identificaron por 3 tipos posibles:

- 1.-Festivales
- 2.-Religioso
- 3.-Civiles

Sin embargo, el tipo “Festival” y “Religioso” pueden ir combinados para una misma festividad; mencionando lo anterior el tipo que más predomina son las fiestas religiosas abarcando 26 eventos (de las cuales, 3 son religiosos y festivales), le sigue el tipo festival / evento cultural con 16 eventos y por último el tipo festividad civil con 10 eventos. Se incluyen 6 fichas de patrimonio cultural derivado, de tipo intangible, mueble y artístico.

A sí mismo en su mayoría a este tipo de eventos asisten como actores involucrados la población local y la comunidad católica con perfiles de todas las edades, también en algunos eventos tenemos visitantes nacionales e internacionales con perfiles de los 15 años en adelante.

V.3.2- Patrimonio cultural derivado

En el municipio de Guanajuato existen algunos elementos tangibles derivados del patrimonio intangible, tales como las actividades de arte popular, expresiones artísticas religiosas y de identidad por elementos tangibles. En este sentido, se incluyen cuatro ejemplos: Las momias de Guanajuato, la pintura de San Ignacio de Loyola en la Cueva Vieja de Calderones, la joyería de pajaritos, la cerámica de Mayólica, mitos y leyendas y, festivales que iniciaron en el municipio. (Ver fichas PCI 0051 a 0058)

Las momias son una colección de 57 cuerpos áridos de forma natural de fin del siglo XIX al XX, tomados del histórico panteón de Santa Paula. Hoy en día son expuestas y forman

parte del patrimonio municipal dando una identidad local y que deriva de otras expresiones artesanales y artísticas como dulces y películas.

Relacionado con la festividad del 31 de julio, día de San Ignacio de Loyola, en Calderones se encuentra la pintura de San Ignacio en la Cueva Vieja:

“La Cueva Encantada o Cueva Vieja, que es la ubicada en el ala oriente de los Picachos, da su nombre a una de las variantes de la leyenda del Guanajuato encantado. Sin embargo, existen discrepancias en la tradición, pues se relata también que la Cueva Vieja es la que se encuentra en el ejido de Calderones, a un kilómetro de las rocas conocidas como Las Comadres, sobre un manantial. (...)

Uno de los vestigios más llamativos y que se relacionan de manera directa con la festividad de la cueva en el cerro de La Bufa, es un San Ignacio de Loyola pintado en la pared este de esta cueva, mismo que se caracteriza por sus trazos profesionales, e incluso académicos, y por la leyenda que se destaca en la parte inferior del pendón que enmarca la figura del santo: ‘Recuerdo de los devotos de Calderones y San Agustín año de 1898’’. (Rocha, 2020, p.222-223)

Esta manifestación artística se encuentra en resguardo de la población local, con el afán de protegerla contra vandalismo.

Finalmente, dos oficios locales con alta representatividad de Guanajuato son la joyería de pajaritos y la cerámica de Mayólica. Ambas heredadas de talleres del siglo XIX, la primera aún vigente y la segunda rescatada.

V.4. Síntesis

A continuación, se muestra una tabla con cada una de las festividades, abarcando su fecha, nombre, tipo, y el número de ficha:

| Fecha: | Nombre: | Tipo: | Ficha: |
|----------------------------|--|-----------|---------|
| 12 de enero | Fiestas de Pardo | Religioso | PCI 001 |
| 20 de enero | Fiesta de San Sebastián. | Religioso | PCI 002 |
| 31 de enero – 9 de febrero | Festival nacional de actores urbanos. | Festival | PCI 003 |
| 24 de febrero | Día de la bandera. | Civil | PCI 004 |
| Marzo | Rally Guanajuato México. | Festival | PCI 005 |
| Fecha variante de Marzo | Festival internacional de cine de Horror Aurora. | Festival | PCI 006 |
| 21 de marzo | Inicio de primavera | Festival | PCI 007 |
| 21 de marzo | Natalicio del Lic. Benito Juárez. | Civil | PCI 008 |
| Fecha variante | Semana Santa y de Pascua | Religioso | PCI 009 |
| Fecha variante | Viernes de Dolores o día de las flores. | Religioso | PCI 010 |
| Fecha variante | Domingo de Ramos | Religioso | PCI 011 |
| Fecha variante | Jueves Santo | Religioso | PCI 012 |
| Fecha variante | Viernes Santo | Religioso | PCI 013 |

| | | | |
|---|---|----------------------|---------|
| Fecha variante | Sábado Santo | Religioso | PCI 014 |
| Fecha variante | Domingo de resurrección | Religioso | PCI 015 |
| 04-20 de abril | Festival universitario y feria del libro. | Festival | PCI 016 |
| 22 abril | Conmemoración de mártires mineros | Civil | PCI 017 |
| Segunda semana de pascua (fecha variante) | Festival medieval. | Festival | PCI 018 |
| 01 de mayo | Desfile del Día del Trabajo. | Civil | PCI 019 |
| 03 de mayo | Festival nacional de tunas y estudiantinas. | Festival | PCI 020 |
| 03 de mayo | Día de la Santa Cruz | Religioso | PCI 021 |
| Fecha variante. | Festival internacional de órgano. | Festival | PCI 022 |
| 01-30 de mayo. | Procesiones en honor a la virgen de Guanajuato. | Religioso | PCI 023 |
| Ultimo jueves de mayo. | Día del estudiante. | Festival | PCI 024 |
| 24 de junio | Fiestas de San Juan y Presa de la Olla. | Religioso / Festival | PCI 025 |
| Lunes con fecha variante. | Día de la apertura de la presa de la Olla. | Festival | PCI 026 |
| 31 de julio | Día de San Ignacio de Loyola / Día de la Cueva / Fiesta de la Bufa. | Religioso / Festival | PCI 027 |
| Última semana de julio. | Guanajuato Internacional FILM festival. | Festival | PCI 028 |
| 09 de agosto | Llegada de la Virgen María a Guanajuato / Ruta de la Virgen de Nuestra Señora de Guanajuato | Religioso | PCI 029 |
| 18 de agosto | Virgen del Rayo | Religioso | PCI 030 |
| Último sábado y domingo de agosto. Fecha variante | Fiesta de Sr. del Buen Viaje (Mazahuas, Alameda, Centro Histórico) | Religioso | PCI 031 |
| 30 de agosto. | Fiesta de Santa Rosa de Lima. | Religioso | PCI 032 |
| 08 de septiembre | Fiesta de la Virgen de Loreto. | Religioso | PCI 033 |
| 15 de septiembre. | Grito de Independencia. | Civil | PCI 034 |
| 28 de septiembre | Toma de la Alhóndiga de Granaditas. | Civil | PCI 035 |
| 28 de cada mes | Renovación del fuego simbólico. | Civil | PCI 036 |



| | | | |
|--|---|---|---------|
| Segundo o tercer fin de semana de Octubre | Fiesta de los indios tejocoteros (representaciones de guerra de independencia). | Civil | PCI 037 |
| 16 de octubre | Fiesta barrio de Temezcuicate. | Religioso | PCI 038 |
| 2º semana al último domingo de Octubre | Festival Internacional Cervantino. | Festival | PCI 039 |
| 27 de octubre al 3 de noviembre | Venta de alfeñiques (Feria del Alfeñique). | Festival | PCI 040 |
| Noviembre - Diciembre | Festival Madonnari. | Festival | PCI 041 |
| Noviembre | La Carrera Panamericana. | Festival | PCI 042 |
| 01 y 02 de noviembre | Día de los fieles difuntos. | Religioso / Festival | PCI 043 |
| 20 de noviembre | Desfile del aniversario de la Revolución Mexicana. | Civil | PCI 044 |
| Fecha variante, entre noviembre y diciembre. | Fiesta tradicional de Iluminaciones. | Religioso | PCI 045 |
| 22 de noviembre | Fiesta de la Santa Cecilia (Día del Música) | Religioso | PCI 046 |
| 12 de diciembre | Día de la Virgen de Guadalupe. | Religioso | PCI 047 |
| 15 de diciembre al 6 de enero | Festejo y día de Reyes. | Religioso | PCI 048 |
| 16-24 de diciembre. | Posadas. | Religioso | PCI 049 |
| 25 de diciembre | Navidad: Natalicio de Jesús. | Religioso | PCI 050 |
| 31 de diciembre y 1 de enero | Año nuevo. | Civil | PCI 051 |
| Todo el año. | Callejoneadas. | Patrimonio cultural intangible. | PCI 052 |
| Todo el año | Momias de Guanajuato | Patrimonio mueble. Cuerpos áridos | PCI 053 |
| Todo el año | Cueva de San Ignacio, Calderones | Patrimonio cultural material. Pintura religiosa | PCI 054 |
| Todo el año | Joyería de pajaritos | Patrimonio cultural inmaterial (técnica y procedimiento). Actividad de arte popular | PCI 055 |
| Todo el año | Cerámica Mayólica | Patrimonio cultural inmaterial (técnica y procedimiento). | PCI 056 |

| | | | |
|-------------|--|--------------------------------|---------|
| | | Actividad de arte popular | |
| Todo el año | Mitos y leyendas de Guanajuato | Patrimonio cultural inmaterial | PCI 057 |
| Sin fecha | Festivales Guanajuato Sí Sabe, Festival de música antigua (2013 y 2014), Catar / Catando, Festival del Globo | Festival | PCI 058 |

Bibliografía y referencias

-Adrián, Yirda. Definición de Desfile. [Online] <https://conceptodefinicion.de/desfile/>. [2020, Agosto 03].

-Bembibre C. Definición de Festival. [Online]: <https://www.definicionabc.com/general/festival.php>, [2020, Agosto 03].

-Bembibre C. Definición de Homenaje. [Online]: <https://www.definicionabc.com/general/homenaje.php>, [2020, Agosto 03].

-CRESPIAL. ¿Qué es el patrimonio cultural inmaterial? [Online]. Disponible: <http://crespial.org/que-es-el-patrimonio-cultural-inmaterial/>, [2020, Agosto 04].

- Conceptodefinicion.de,. Definición de Emblema. [Online] <https://conceptodefinicion.de/emblema/>, [2020, Agosto 03].

- De la Madrid, Miguel. H. Síntesis Geográfica de Guanajuato [Online]. http://internet.contenidos.inegi.org.mx/contenidos/productos/prod_serv/contenidos/espanol/bvinegi/productos/historicos/2104/702825220457/702825220457_1.pdf, [2020, agosto 05].

- Dirección de Investigación y Desarrollo Educativo Vicerrectoría Académica, Instituto Tecnológico y de Estudios Superiores de Monterrey. La exposición como técnica didáctica [Online] [:http://www.uniminuto.edu/documents/968618/6188905/exposicion como tecnica didactica.pdf](http://www.uniminuto.edu/documents/968618/6188905/exposicion%20como%20tecnica%20didactica.pdf), [2020, Agosto 03].

-Londoño Daniel. EL BARRIO... ¿Una dimensión incomprensible? [Online]. [file:///C:/Users/Mafer%20Nieta/Downloads/Dialnet-ElBarrio-4897850%20\(2\).pdf](file:///C:/Users/Mafer%20Nieta/Downloads/Dialnet-ElBarrio-4897850%20(2).pdf), [2020, Agosto 03].

-Lorenz C. Definición de Festividad. [Online]: <https://www.definicionabc.com/social/festividad.php>, [2020, Agosto 03].

-Raffino M. Concepto de IDENTIDAD. [Online]: <https://concepto.de/identidad/#ixzz6UggD507D>, [2020, Agosto 03].

- Real Academia Española. Tradición. [Online]: <https://dle.rae.es/tradici%C3%B3n>, [2020, Agosto 03].
- Real Academia Española. Verbena. [Online]: <https://dle.rae.es/verbena>, [2020, Agosto 03].
- Rocha Martínez, María del Carmen Altagracia. Paisaje cultural de Calderones-Cuevas-La Trinidad. Propuesta de identificación, registro e interpretación. Tesis. Universidad de Guanajuato. Maestría en Sociedad y Patrimonio. [2020, Marzo]
- S/A. Concepto de intangible. [Online]: <https://deconceptos.com/general/intangible>, [2020, Agosto 03].
- S/A. ¿Qué es la nacionalidad?. [Online]: <https://www.mjusticia.gob.es/cs/Satellite/Portal/es/ciudadanos/nacionalidad/nacionalidad>, [2020, Agosto 03].
- UNAM. Patrimonio Cultural Inmaterial CRIM - UNAM [Online] <https://www.crim.unam.mx/apci/definiciones/>, [2020, Agosto 03].
- UNESCO. PATRIMONIO. [Online]: <https://es.unesco.org/creativity/sites/creativity/files/digital-library/cdis/Patrimonio.pdf>, [2020, Agosto 03].
- UNESCO. Convención para la salvaguardia del patrimonio cultural inmaterial 2003 [Online] <http://portal.unesco.org/es/ev.php>, [2020, Agosto 05].
- UNESCO. ¿Qué es el patrimonio cultural inmaterial? [Online]. Disponible: <https://ich.unesco.org/es/que-es-el-patrimonio-inmaterial>, [2020, Agosto 03].



ZONAS DE
VALOR ESCÉNICO
GUANAJUATO



ZONAS DE
VALOR ESCÉNICO

GUANAJUATO



CAPÍTULO IV. ZONAS DE VALOR ESCÉNICO

VI.1. Introducción

El paisaje es el protagonista en el ámbito urbano, no solo por su carácter estético sin por su aporte a la personalidad única del territorio. El paisaje urbano aporta identidad al medio físico, e incluso genera plusvalías al tratarse a la vez de un atractivo que impulse el turismo en la locación donde se encuentre.

De acuerdo al diccionario de la Real Academia Española;

Paisaje: Del fr. *paysage*, der. De *pays* “territorio rural”, “país”.

1. Parte de un territorio que puede ser observada desde un determinado lugar.
2. Espacio natural admirable por su aspecto artístico.

Escenario: Del lat. *Scaenarium*.

1. En teatro, lugar donde se representa la obra o el espectáculo.
2. En el cine, lugar donde se desarrolla cada escena de la película.
3. Lugar en que ocurre o se desarrolla un suceso
4. Conjunto de circunstancias que rodean a una persona o un suceso.
5. Posibilidades o perspectivas de un hecho o de una situación.

De tal manera que una zona con valor escénico surge como el resultado de la interacción del ser humano sobre el medio físico natural; las huellas de estas acciones en el territorio dan origen a una nueva entidad que es percibida y valorada por sus cualidades específicas, ya sea hablando de su carácter morfológico, color, dinamismo, o su capacidad para enmarcar o resaltar la mancha urbana.

En el caso particular de Guanajuato, la morfología del territorio es montañosa y accidentada, esto ha logrado jugar a favor del paisaje y el nacimiento de escenarios y atractivos visuales por todos lados. El municipio de Guanajuato es quizá el protagonista más notable; reforzado por la explotación minera de Oro y Plata, misma que impulso la economía del estado y a su vez ha transformado al municipio (en especial la ciudad de Guanajuato), en la joya Novo hispana de arquitectura barroca y de alto potencial turístico, y que hoy junto a sus minas adyacentes goza de ser catalogada patrimonio de la humanidad de la UNESCO; es el ejemplo indiscutible del beneficio no solo estético sino económico que puede atraer la gestión y conservación de estas entidades que se nacen de la mano con el desarrollo urbano.

De este modo, se toma de base la metodología de Peries (2003) “Procedimientos para un catálogo del paisaje urbano”, y se adapta al municipio de Guanajuato con el objetivo de generar información para la identificación, caracterización y valoración de sus principales zonas de valor escénico.

VI.2. Metodología para definición de Zonas de Valor Escénico

Criterios para elección de zonas de valor escénico

- Contener elementos patrimoniales naturales, arquitectónicos o culturales inscritos en el Inventario de Patrimonio.
- Apertura visual de estos elementos en un rango de 240 grados en una zona con accesibilidad universal en tres puntos de observación no mayores de 600 metros interconectados entre ellos.
- La distancia mínima de elementos identificados debe de ser de hasta 800 metros.
- Identificar los elementos estáticos y dinámicos que conforman las zonas escénicas a través de tres puntos de observación.
- Valoración de la calidad paisajística:
 - Preservación: protección, conservación, mantenimiento, saneamiento.
 - Recuperación: restauración, refuncionalización, regeneración.
 - Potenciación: valorización, mejoramiento.

1. Identificación

La identificación es la primera fase para la construcción de un catálogo del paisaje urbano. Este primer enfoque dictamina la creación de puntos de observación, captura de barridos panorámicos, análisis de planos de visibilidad y color ambiental que se desprende de los mismos, mapas de localización satelital, así como determinar su área de influencia. Esto con el fin de lograr un reconocimiento del territorio, y posteriormente la creación de fichas de identificación que clasifiquen cada zona por sus componentes paisajísticos.

1.1. Determinación de puntos de observación (PO)

Se refiere al lugar de donde se percibe el paisaje, y deberá ser el punto que concentre mayor afluencia de observadores y apertura visual. Se determina mediante visitas en campo, y buscando su aptitud para capturar en imagen satelital. Se da una prioridad en particular a las vistas panorámicas, y se espera generar una consecutividad entre un punto y otro, con el fin de generar recorridos secuenciales.

Zonas propuestas iniciales

1. Punto de observación Panorámica (Pípila). Escena urbana de La Cañada.
2. Puntos de observación Diego Rivera, Panorámica y Blvd. Guanajuato. Escena de La Bufa – Los Picachos-Rostro de Cristo.
3. Punto de observación Carretera Guanajuato-Dolores Hidalgo. Escena Sierra de Santa Rosa (PMPPMG).
4. Puntos de observación Carretera Guanajuato-Dolores Hidalgo. Escena Ciudad de Guanajuato y Valenciana.
5. Punto de observación ladera de Presa La Purísima. Escena Presa La Purísima-Cerro del Sombrero (PMPPMG).
6. Puntos de observación Los Pastitos. Escena de Los Pastitos y el acceso a Guanajuato
7. Punto de observación Callejón del Tecolote. Escena Antiguo Acceso a Guanajuato.
8. Puntos de observación camino Valenciana-Cerro del Cubilete. Escena de Pueblos Mineros Sangre de Cristo – La Luz - Cerro del Cubilete.



9. Punto de observación camino a Presa de Mata. Escena de Presa de Mata y su entorno natural.
10. Túneles y calles subterráneas de Guanajuato.
11. Punto de observación localidad de Calderones. Escena Las Comadres-Ciudad de Guanajuato – Carbonera.
12. Punto de observación camino a Santa Ana (Cuenca de La Soledad). Escena de Presa de La Soledad, pueblo minero de Santa Ana y entorno natural.

1.2. Captura de barridos panorámicos

Se refiere a un tipo de fotografía gran angular de formato de rectángulo alargado, proporcionando una visión ultra amplia.

Para este tipo de fotografías deberá tomarse en cuenta la correcta iluminación, para lograr la máxima visibilidad horizontal y percepción del paisaje, sus respectivas sombras, colores y volúmenes.

1.3. Análisis de planos de visibilidad (PV)

Son esquemas interpretativos representados por capas, de tal forma que se logra apreciar la profundidad del paisaje. Están determinados por la visibilidad de la mirada del observador; determinada como: mirada próxima, media y lejana.

Puesto que no existe una precisión, se refiere como mirada próxima (hasta 200 m); mirada media (de 200 a 600 metros); mirada lejana (superior a 600 metros). El cielo en estos casos es la última frontera de la percepción paisajística.

1.4. Análisis del color ambiental (CA)

De acuerdo a lo que cita (Peries, 2003), se refiere a:

“esa particular impresión cromática generalizada de la misma que es percibida en relación a la luz incidente según su latitud, las distintas estaciones climáticas, las diferentes horas del día y en virtud de su conformación y configuración.”.

Se lleva a cabo mediante una técnica de pixelación que habilita la generación d esquemas regulares de color con mato de pixel cuadrado, cada celda promedia los tonos de la fotografía, sintetizando un tono homogéneo.

1.5. Registro satelital

Mediante herramientas como Google Earth se lleva a cabo un análisis en la selección de imagen satelital (IS) de la zona de influencia de cada PO. Esto con el fin de apreciar la visibilidad del punto de observación desde una vista satelital con respecto a su entorno de observación.

1.6. Delimitación de cuencas visuales (CV)

Se refiere al resultado final de la acción anterior, que determina la porción del territorio visible desde el PO, así como las zonas ocultas o huecas.

1.7. Generación de mapas

Consiste en la representación planimetría esquemática de los sectores de estudio y los PO.

1.8. Observaciones de áreas de influencia de CV

Esta tarea tiene como objetivo realizar recorridos en campo, en diferentes días, y horarios, con el fin de producir observaciones y registros fotográficos, para identificar zonas ocultas o que pueda haber pasadas desapercibidas en el área de estudio de los diferentes CV.

1.9. Reconocimiento y clasificación de componentes paisajísticos (CP)

Se refiere a la identificación de los componentes naturales y antrópicos que determinan el valor de una CV; ya sean elementos naturales, o estáticos como son: los materiales, elementos tangibles, construidos, móviles o dinámicos. Dichos elementos son catalogados en diversas categorías, sub-categorías y tipos para su correcta identificación.



Figura 1. Categorización de componentes paisajísticos estáticos.

Fuente: Peries (2003), pág. 23.

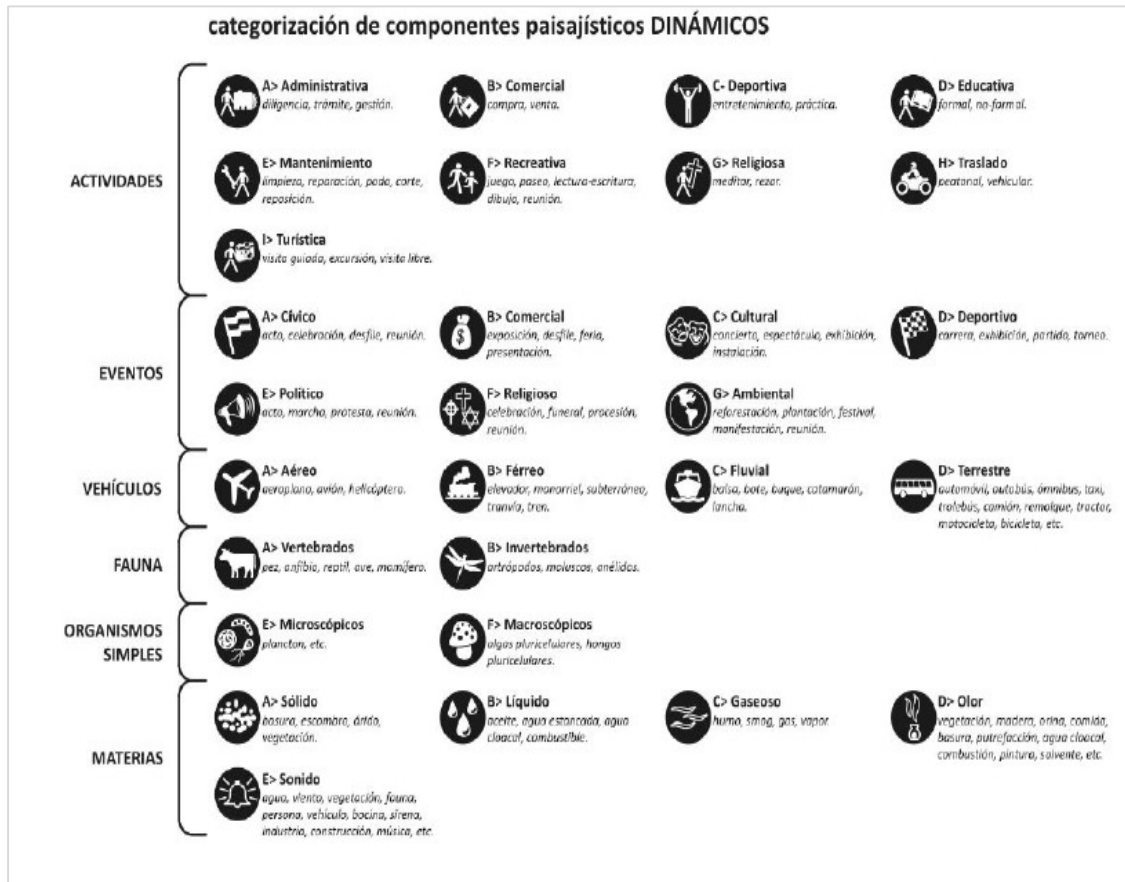


Figura 2. Categorización de componentes paisajísticos dinámicos
Fuente: Peries (2003), pág. 24.



| CATEGORÍA | SUB-CATEGORÍA | ICONO | TEXTO DE REFERENCIA |
|-------------------|--|---|--|
| GEOMORFOLOGÍA | Relieve topográfico. | Se identifica de manera general con un icono único. | Se establece el tipo o los tipos que se presentan. |
| | Recurso hídrico, Accidente geográfico. | Se identifica de manera singular con un icono para cada uno de los tipos que se presenten. | Se establece el tipo al que corresponde y se especifica el nombre. |
| EDIFICACIÓN | Residencia individual, Residencia colectiva, Comercio, Industria, Obra en construcción. | Se identifica de manera singular o grupal según el criterio de los planos de miradas. | Se establece el tipo al que corresponde; se especifica cantidad de niveles y localización; se especifica el nombre y año de construcción en caso de constituir un referente. |
| | Educación, Religión, Gobierno, Salud, Seguridad, Administración, Transporte, Cultura, Entretenimiento, Deporte, Esp. verde. | Se identifica de manera singular con un icono para cada uno de los tipos que se presenten. | Se establece el tipo al que corresponde; se especifica el nombre y año de construcción en caso de constituir un referente. |
| INFRAESTRUCTURA | Viaaria. | Se identifica de manera singular. | Se establece el tipo al que corresponde y se especifica el nombre y año de construc. en caso de constituir un referente. |
| | Sanitaria, Energética, Telecomunicación. | Se identifica de manera singular o grupal según el criterio de los planos de miradas. | Se establece el tipo al que corresponde. |
| MOBILIARIO | Iluminación, Asiento, Contenedor, Tránsito, Refugio, Lúdico. | Se identifica de manera grupal según su localización en relación a infraestructuras o edificaciones. | Se establece el tipo al que corresponde y se especifica su localización. |
| | Artístico. | Se identifica de manera singular. | Se establece el tipo al que corresponde y se especifica el nombre y año de construcción. |
| | Cartelería, Vallado. | Se identifica de manera singular o grupal según el criterio de los planos de miradas en relación a su localización. | Se establece el tipo al que corresponde y se especifica su localización. |
| FLORA | Arbórea, Arbustiva, Palmas. | | |
| | Herbácea, Suculenta, Trepadora. | Se identifica de manera general con un icono único. | Se establece el tipo o los tipos que se presentan. |
| ACTIVIDADES | Administrativa, Comercial, Deportiva, Educativa, Mantenimiento, Recreativa, Religiosa, Traslado, Turístico. | Se identifica de manera general con un icono para cada sub-categoría. | Se establece el tipo o los tipos que se presentan. |
| EVENTOS | Cívico, Comercial, Cultural, Deportivo, Político, Religioso, Ambiental. | Se identifica de manera general con un icono para cada sub-categoría. | Se establece los tipos que se presentan, según las situaciones relevadas en trabajo de campo para diferentes días y horarios. |
| VEHICULOS | Aéreo, Férreo, Fluvial, Terrestre. | | |
| FAUNA | Invertebrados, Vertebrados, | | |
| ORG. SIMPLES | Invertebrados, Vertebrados, | Se identifica de manera general con un icono para cada sub-categoría. | Se establece los tipos que corresponden, según las presencias relevadas en trabajo de campo y/o gabinete. |
| MATERIAS | Sólido, Líquido, Gaseoso, Olor, Sonido. | Se identifica de manera general con un icono para cada sub-categoría. | Se establece los tipos que se presentan, según las situaciones relevadas en trabajo de campo para diferentes días y horarios. |
| COMPONENTE LEJANO | Geomorfología, Edificación, Infraestructura, Mobiliario, Vegetación, Actividades, Eventos, Vehículos, Fauna, Org. simples, Materias. | Se identifica de manera singular. | Se establece el tipo al que corresponde y se especifica su localización. |

Figura 3. Tabla de criterios para la identificación de componentes paisajísticos .

Fuente: Peries (2003), pág. 26.

A partir de esto se realiza un mapeo y registró sobre los BP, colocando sobre cada categoría y sub-categoría un icono de identificación, con texto, donde se establece su tipo al que pertenece.

Algunos de los criterios para esta clasificación son:

- Utilización de colores para diferencias los iconos de identificación: verde para componentes naturales, magenta para componente antrópicos.
- Los componentes visibles se señalan con línea continua, mientras que los velados (zonas ocultas) se marcan con línea discontinua y se colocan fotografías de dichos componentes en la panorámica.

1.10. Generación de fichas de identificación (FI)

Es el resultado gráfico final donde se asienta la información que hemos logrado recabar en relación con los CP que integran una CV. Integrando fotografías de PO, Mapas, CV, BP, el Listado de identificación de CP, iconos de identificación etc.

2. Caracterización

Llegada esta segunda fase, el objetivo principal será el reconocimiento de áreas homogéneas en cuanto al carácter del paisaje de nuestras zonas de estudio. Refiriéndonos a una clasificación, descripción y profundización de los rasgos distintivos de cada una de los componentes del paisaje identificados (CP).

Áreas homogéneas

Están constituidas por las combinaciones específicas de una o varias cuencas visuales, cuyos componentes paisajísticos comparten caracteres homogéneos, que les otorga una singularidad única con respecto al resto del territorio.

2.1. Caracterización de componentes del paisaje (CP)

La caracterización de CP se refiere a un proceso de identificación de patrones que puedan integrar cada CV.

Mediante la información extraída de los BP y las visitas de campo se genera una platilla de indicadores y variables que categorizan por categorías los CP. A estas plantillas correspondientes a CP, se suman las plantillas que corresponden a planos de visibilidad, color ambiental y delimitación de las CV, definiendo aspectos relativos a superficies cuantificables, configuración y porcentajes.

Para este proceso se elabora una tabla por cada CP, identificando en cada una de las CV, tomando en cuenta los siguientes criterios:

- Por cada campo se selecciona la variable o variables correspondientes a cada indicador y se consigna dicha información (con letras mayúsculas) en columnas, a la derecha de la tabla.
- Las letras mayúsculas ordenan las variables alfabéticamente; el autor plantea la letra “Y” como “otro” (es decir, una variable que no se encuentre propuesta), la letra “X” para una opción negativa, y la letra “W” para una opción mixta entre las variables propuestas.
- Los campos que sean resaltados en color verde, indican la inclusión de un nuevo CP, o lo que se completa una nueva tabla según la sub-categoría a la que pertenece el nuevo tipo.

2.2. Procesamiento de códigos de patrón de CP.

El código de patrón es un conjunto de letras que sintetiza las características de cada CP, su ubicación, categoría, sub-categoría y tipo al que pertenece.

En este proceso se realizan plantillas de integración de códigos de patrón, que transfieren sus resultados dos tipos de gráficos de integración de CP por CV.

Las plantillas de códigos de patrón se organizan en doce solapas, una por cada categoría de componente. Las solapas se componen de dos tablas, una donde se transfiere y asocia el código de patrón resultante para cada CP en la instancia de caracterización; otra donde se suman los resultados por cada letra del patrón.

Los gráficos de integración de categorías de CP por CV se generan a partir de las sumatorias resultantes de los códigos de patrón para cada categoría por cuenca visual.

Los gráficos que muestran la cantidad de componentes por sub-categoría y tipo, permite establecer la predominancia, recurrencia o singularidad en cuanto a su presencia dentro de una CV.



El otro gráfico muestra la cantidad de variables por indicador que se presentan para dichos tipos de CP, y permite establecer la predominancia, recurrencia o singularidad en cuanto a las características de los CP.

2.3. Reconocimiento de áreas homogéneas (AH)

Las áreas homogéneas son porciones de la zona de estudio caracterizadas por una combinación específica de componentes paisajísticos de tipo natural y antrópico, así como de dinámicas claramente reconocibles, y únicas con respecto del territorio.

El procedimiento consiste en la combinación de categorías de CP para el total de las CV, definiendo características diferenciadas. Esta combinación no es más que la superposición de la información en nuestras plantillas y gráficos, con el fin de producir un cuadro síntesis que arroje condiciones de homogeneidad entre las cuencas visuales.

2.4. Delimitación de AH.

El procedimiento consiste en la interpretación del cuadro de condiciones de homogeneidad para determinar los límites de las AH y su especialización en el territorio. El autor a su vez establece los siguientes criterios para este proceso:

- El límite del AH se produce cuando sobre un total de quince variables (planos de visibilidad, color ambiental y delimitación de CV, más doce categorías de CP) se registran como mínimo seis cambios.

2.5. Caracterización de AH

La caracterización de áreas homogéneas constituye un proceso de identificación, clasificación y determinación del carácter por áreas. El carácter del paisaje surge como resultado de la intervención de acciones naturales y humanas en el territorio.

Una vez identificados los límites de AH, se señalan por un lado las categorías que por diferencia marcan cambios entre CV, y por otro las categorías que por predominancia o recurrencia acompañan las condiciones de homogeneidad del área.

Este criterio de selección de aspectos sigue una jerarquía con respecto a porcentajes de predominancia o diferencia, y el reconocimiento de componentes clave en la definición del carácter del AH.

3. Valoración

La valoración es la tercera y última fase de la estrategia, se constituye como cierre y conclusión de las fases anteriores.

En este nivel de análisis se reconoce el estado, la dinámica y las tendencias del paisaje, desde la participación ciudadana y el análisis de los resultados obtenidos en las fases anteriores.

3.1. Valoración de AH

La valoración es el reconocimiento de los atributos de un AH, en relación a la medida de importancia de un AH en relación a la medida de importancia o utilidad apreciada por parte de la población.

Con los resultados obtenidos de la consulta, se genera un documento escrito de valoración para cada AH, con el fin de hacer notar y exponer, el nivel de grado y estado de conservación que los ciudadanos y profesionales advierte. Por otro lado, los atributos y el valor que los especialistas le asignan a los CP, además del estado, los cambios y tendencias que ellos advierten en el paisaje.

Para este apartado se aconsejan los siguientes criterios:

- Para los apartados referidos a la consulta pública y de profesionales, se exponen los resultados mediante el contraste de valores porcentuales; según niveles de agrado y de conservación de las AH.
- Para el apartado referido a la consulta a especialistas, se exponen resultados mediante el contraste de los valores porcentuales, destacando porcentajes máximos y mínimos para el estado, los atributos, el valor, los cambios y tendencias señalados por los especialistas para el paisaje de las AH.

3.2. Evaluación de AH

La evaluación es una síntesis de la valoración por AH del paisaje.

Para esta tarea de evaluación se definen determinados aspectos que se extraen del documento de caracterización. Se realiza una lectura cualitativa de la información porcentual. Como consecuencia de esto se señala la tendencia de transformación de cada AH que debe acompañarse con acciones a señalar en las consideraciones de calidad paisajística.

De igual forma el autor establece los siguientes aspectos para la ejecución de esta actividad:

- Fisonomía del paisaje, predominio de categorías de CP (natural o antrópico, estático o dinámico), CP singulares o protagonistas que contribuyen en la definición del carácter, estructura espacio-funcional, cambios del paisaje, etc.

3.3. Consideraciones de calidad paisajística

Se refiere a las consideraciones que proponen acciones de preservación, recuperación y potenciación del paisaje urbano.

Estas serán las pautas para la planificación y gestión del paisaje, que puedan contribuir a una integración de los requerimientos del mismo con las decisiones que comprometen a las políticas de desarrollo urbano y sus recursos.

Se incluyen las siguientes acciones secundarias para cada una de las básicas:

- **Preservación:** protección, conservación, mantenimiento, saneamiento.
- **Recuperación:** restauración, refuncionalización, regeneración.



- **Potenciación:** valorización, mejoramiento.

| | ACTIVIDADES | PROCEDIMIENTOS | CRITERIOS o ASPECTOS generales | PRODUCTOS |
|---------------------|--|--|--|--|
| INTERP. TERRITORIAL | Interpretación regional. | Desarrollo de un estudio interpretativo del paisaje en referencia al territorio, a escala regional (provincial, departamental, etc., dependiendo del caso). Representación gráfica planimétrica. | Aspectos: físicos, políticos, ambientales, sociales, urbanísticos y normativos. | Documento escrito y Plano del territorio con localización de la ciudad de estudio. |
| | Interpretación urbana. | Desarrollo de un estudio interpretativo del paisaje en referencia al territorio, a escala regional (provincial, departamental, etc., dependiendo del caso). Representación gráfica planimétrica. | Aspectos: físicos, políticos, ambientales, sociales, urbanísticos y normativos. | Documento escrito y Plano del territorio con localización de la ciudad de estudio. |
| | Delimitación del caso de aplicación. | Descripción de la secuencia histórica de construcción y estructuración del paisaje urbano, su origen y actualidad. | Hechos y puntos significativos. | Documento escrito y gráfico. |
| IDENTIFICACIÓN | Determinación PO. | Recorrido de campo y verificación en imágenes satelitales. | Accesibilidad, exposición visual, vistas panorámicas, lógica secuencial, intervisibilidad de PO, distancia máxima. | Mapa de PO y tabla de denominación, localización y orientación de PO, fotografías. |
| | Captura de BP. | Captura fotográfica en correspondencia con los PO. El registro se debe realizar en periodo estival e invernal. | Altura constante de cámara, visibilidad horizontal, visibilidad máxima, iluminación cenital. | Fotografías panorámicas (p/ FI). |
| | Captura de fotografías de PO. | Captura fotográfica de los lugares que se definieron como PO. | Iluminación cenital. | Fotografías PO (p/ FI). |
| | Análisis de PV. | Reconocimiento de gradientes de visibilidad, correspondientes con la profundidad de la mirada: mirada próxima, mirada media y mirada lejana. | Distancias para tipos de mirada. | Esquemas de PV (p/ FI). |
| | Análisis del CA. | Pixelado de los BP análisis colorimétrico porcentual. | Pixelado cuadrangular regular. | Esquemas de CA (p/ FI). |
| | Generación de mapas de localización de sectores de estudio y PO. | Representación esquemática de la localización del sector de estudio y del PO correspondiente a cada CV, en referencia a la zona de estudio. | Escala. | Mapas (p/ FI). |
| | Registro satelital. | Selección de imagen satelital (IS) del área de influencia del PO. | Altimetría constante, dimensión. | Imágenes satelitales (p/ FI). |
| | Delimitación de CV. | Aplicación del método manual de Observación Directa para la delimitación de CV sobre IS, desde la lectura de las fotografías panorámicas. | Código de representación, visión binocular humana, límites de planos de visibilidad. | Esquemas planimétricos de CV y demarcación sobre IS (p/ FI). |
| | Observaciones de áreas de influencia de CV. | Recorrido de campo [diferentes estaciones, días y horarios] y registros fotográficos de CP comprendidos en el área de influencia de las CV. | Singularidad y protagonismo. | Banco de información visual y escrita (BIVyE). |
| | Reconocimiento y clasificación de CP. | Determinación y clasificación de CP para CV. Demarcación y numeración sobre BP. Generación de referencias. | Código cromático, visibilidad y veladura, PV, criterios part. de categorías y sub-categorías. | Listado de identificación de CP (p/ FI). |
| Generación de FI. | Carga de datos y productos de las actividades anteriores. Selección de fotografías de CP singulares o protagonistas. Localización de CP en las IS. | Código cromático, visibilidad y veladura, PV, criterios particulares de categorías y sub-categorías. | Elenco de FI. | |



| | ACTIVIDADES | PROCEDIMIENTOS | CRITERIOS o ASPECTOS generales | PRODUCTOS |
|------------------------|---|---|---|--|
| CARACTERIZACIÓN | Caracterización de CP. | Carga de datos en plantilla de indicadores de cada sub-categoría de CP. Recorridos de campo complementarios para profundizar la caracterización. | Protocolo de carga de datos. | Códigos de patrón de CP. |
| | Procesamiento de códigos de patrón de CP. | Integración de los códigos de patrón de todos los CP correspondientes a una misma categoría en cada CV. Representación gráfica planimétrica. | Predominancia, recurrencia o diferencia. | Gráficos de integración de categorías de CP por CV. |
| | Reconocimiento de áreas homogéneas (AH). | Combinación de cat. de CP del total de CV. Análisis de gráficos de integración de categorías por CV, interpretación de condiciones de homogeneidad. | Predominancia, recurrencia o diferencia. Código de representación. | Cuadro de condiciones de homogeneidad. |
| | Delimitación de AH. | Interpretación de condiciones de homogeneidad y determinación de los límites de las AH. Especialización en el territorio. | Constancia o diferencia. Código de representación planimétrica. | Plano de AH. |
| | Caracterización de AH. | Desarrollo de la caracterización de las AH por categorías. | Homogeneidad. | Documentos escritos de Caracterización por AH. |
| VALORACIÓN | Consulta pública. | Consulta a ciudadanos transeúntes ubicados en los PO, para obtener información cualitativa. | Observación directa. Tamaño de la muestra, intervalo de confianza, grado de error muestral. | Resultados de consulta pública. |
| | Consulta multidisciplinar. | Consulta a grupo multidisciplinar de profesionales, personal o vía e-mail, obteniendo información cuantitativa y cualitativa. | Abanico disciplinar, tamaño de la muestra, intervalo de confianza, grado de error muestral. | Resultados de consulta multidisciplinar. |
| | Consulta a especialistas en paisaje. | Consultas a profesionales especialistas en paisaje, personal o vía e-mail, obteniendo información cuantitativa y cualitativa. | Abanico disciplinar de injerencia en el paisaje, tamaño de la muestra, intervalo de confianza, grado de error muestral. | Resultados de consulta a especialistas en paisaje. |
| | Procesamiento de resultados de consultas | Síntesis y traducción en gráficos estadísticos de la información resultante de las consultas. | | Gráficos de sistematización por AH. |
| | Valoración de AH. | Interpretación de los resultados de las consultas, en relación a la medida de importancia o utilidad apreciada por parte de la población. | Contraste de valores porcentuales. | Texto de valoración por AH. |
| | Evaluación de AH. | Síntesis de la valoración por AH entrecruzando los resultados de la caracterización y las consultas. | Predominio de categorías de CP (natural o antrópico, estático o dinámico y lejano), CP singulares o protagonistas. | Documentos de Evaluación de AH. |
| | Definición de CCP. | Determinación de acciones de preservación, recuperación y potenciación del paisaje de cada AH. | Preservación, recuperación y potenciación del paisaje urbano. | Documento de consideraciones de calidad paisajística por AH. |

Figura 4. Síntesis de la estrategia metodológica. Imagen extraída del documento de Peries (2003), pág. 47-48.

VI.3. Resultados obtenidos de las fichas de identificación

Características paisajísticas que resaltan el valor escénico de las cuencas visuales analizadas

1. Panorámica El Pípila

Esta cuenca visual es quizá la que mayor atención recibe por parte de los turistas que visitan la ciudad. Dentro de los componentes del paisaje que la hacen única, esta su elevación topográfica con respecto al centro histórico de la ciudad, permitiendo una vista panorámica casi completa de la ciudad.

Esta característica permite apreciar la cromática multicolor de la ciudad Guanajuato, donde las edificaciones surgen de manera escalonada y dan lugar a un paisaje urbano sumamente dinámico, con una traza vehicular orgánica, casi laberíntica, y que desde esta altura se aprecia de mejor manera.



Figura 5. Panorámica El Pípila.

Imagen panorámica utilizada para elaborar la ficha de identificación de esta cuenca visual.

Fuente: Arun Moses (2019). Recuperada de: <https://www.google.com/maps/>

Al tratarse de una vista panorámica que apunta directamente al centro histórico, resulta inevitable que construcciones emblemáticas de la ciudad como son: la Basílica Colegiata de Nuestra Señora de Guanajuato o el edificio central de la Universidad de Guanajuato, que, por su magnitud arquitectónica, sean las protagonistas de esta cuenca visual, focalizando la mirada del espectador.¹

El color amarillo brillante de las paredes de dicha basílica, resalta por sobre el resto de las construcciones que han surgido alrededor a lo largo de los años, de esta construcción religiosa de arquitectura barroca y neoclásica.

¹ Revisar los componentes destacados. Ficha de identificación 01: Panorámica el Pípila.

Por su parte el edificio central de la Universidad de Guanajuato de estilo neoclásico, y forrado en cantera, de tonalidades ligeras entre verde y blanco, no resulta opacado, desde esta altura, el observador puede apreciar parte de su escalinata, y esta construcción es un emblema de la ciudad. Al ser Guanajuato una ciudad universitaria, la construcción es con orgullo parte de la identidad de los estudiantes oriundos de la ciudad, así como los que acuden del resto del estado y de todas partes.

Quizá por su ya mencionada monumentalidad, estas dos edificaciones destacan de manera importante, sin embargo, la ciudad de Guanajuato, y específicamente su centro histórico, está llena de edificaciones de valor histórico, y de una belleza singular.

De manera que el espectador también puede fijar su atención en edificaciones que si bien más discretas son visiblemente apreciables desde esta altura, tales son: El icónico Teatro Juárez, áreas verdes como el Jardín de la Unión y la Plaza de la Paz, el Mercado Hidalgo, La Alhóndiga de Granaditas, La iglesia de San Diego, o el Templo de la compañía de Jesús oratorio de San Felipe Neri, que junto con ya mencionado templo de San Diego, se consideran obras maestras del estilo Churrigueresco mexicano.²

Otro elemento de indudable valor paisajístico de esta cuenca visual, es la topografía accidentada que envuelve a la ciudad de Guanajuato, la vista panorámica que puede apreciar el espectador desde este punto, permite apreciar los relieves montañosos que avanzan alrededor de la ciudad, de orografía árida, y suelos rocosos.

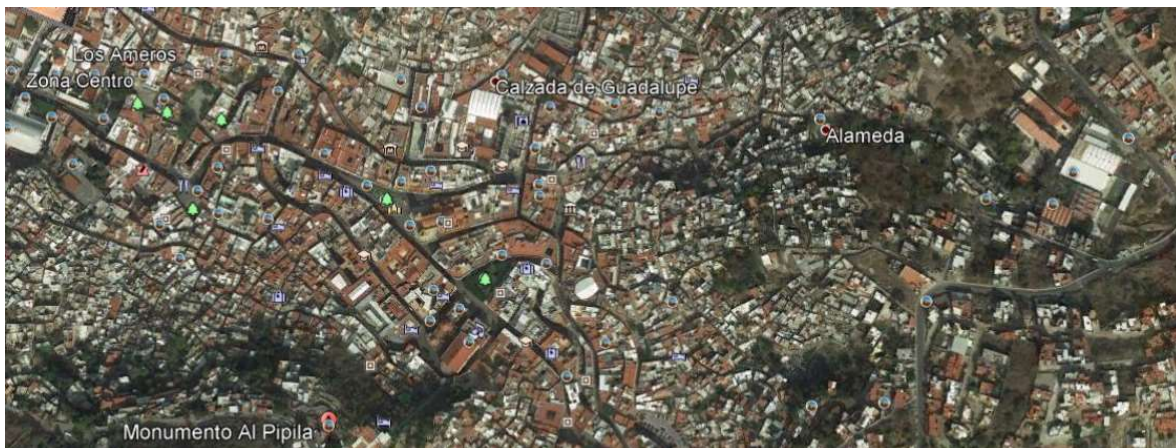


Figura 6. Traza urbana – plato roto.
Imagen utilizada para elaborar la ficha de identificación de esta cuenca visual.
Fuente: Archivo Propio (2020).

² Revisar los componentes estáticos del paisaje. Ficha de identificación 01: Panorámica el Pípila.

2. Escena de la Bufa-los Picachos-Rostro de Cristo

Esta zona de valor escénico localizada al sur-este de la ciudad de Guanajuato, tiene como principal valor paisajístico sus elevaciones de terreno, tales son el cerro nombrado “La Bufa”, o los “Picachos”.

Para los amantes del senderismo, de excursiones unipersonales o familiares, resulta un punto muy interesante. No solo por su belleza natural, de paisaje árido, de suelo rocoso y eminencias impresionantes del terreno, sino también por el carácter mítico que ha adquirido con el paso de los años.



Figura 7 y Figura 8. Escena “A” y “B” de la bufa-los picachos-rostro de cristo.
Imágenes panorámicas utilizadas para elaborar la ficha de identificación de esta cuenca visual.
Fuente: Archivo Propio (2020).

La Bufa, es parte de las muchas leyendas que guarda la ciudad de Guanajuato:

Cuenta la historia de una princesa, que se encuentra cautiva en una cueva, hoy consagrada a un santo; esperando por alguien que la ayude a realizar una tarea que la libere de su prisión.

Es ahí, cuando un pastor atraído por la voz de la princesa, decide con valor, tomar la tarea de ayudar a la princesa, quien le pide ser cargada hasta la parroquia de la ciudad, pero con la única condición de no mirar por ningún motivo o distracción hacia atrás.

De hacerlo ella sería liberada de su castigo, devolviendo también su antiguo esplendor y riqueza a la ciudad de Guanajuato, y está en agradecimiento le desposaría a él.

Sin embargo, como en muchas leyendas, el pastor es tentado por diversas voces, y agotado por la misión y sintiendo un peso en su espalda, gira su cabeza, encontrándose con la princesa en sus brazos transformada en serpiente, quedando petrificado al instante. Su cuerpo se transformó en un peñasco que ahora se conoce como “El pastor”, y el cerro donde se encuentra esa cueva ahora se conoce como “La Bufa”.

Esta elevación topográfica además vista desde un cierto ángulo, ha recibido la atención por parte de los habitantes de la región, esto debido a que una de sus vistas laterales, asemeja según los creyentes “El rostro de Cristo”, asegurando que es ahí donde descansa Cristo.

Por su parte “Los Picachos”, son unas elevaciones rocosas que terminan en punta, y que hoy en día al igual que “La Bufa”, son parte del folclor de los guanajuatenses, son muchas las personas que se han sentido atraídas a practicar senderismo o que intentaron escalarlos, algunos perdiendo incluso la vida en ello. Por ese motivo es ahora una leyenda en la creencia de muchos, que el rostro de quienes han muerto, se encuentra plasmado en las rocas.



Figura 9. Los Picachos.

Imagen utilizada para elaborar la ficha de identificación de esta cuenca visual.

Fuente: Los Picachos (2019). Recuperada de:
<https://www.alltrails.com/trail/mexico/guanajuato/los-picachos>

Ambos destinos son parte de recorridos turísticos que acercan a las personas a una experiencia en contacto con lo sobrenatural, haciéndolos conocedores de estas historias, logrando que la leyenda continúe a través de los años.

Además de todo lo anteriormente mencionado, este lugar le ofrece al observador una vista panorámica impresionante de la ciudad, pues es posible escalar hasta ciertos puntos, apreciando la belleza del entorno, percibiendo el aire que choca entre las rocas, y que en conjunto es capaz de brindar una energía distinta, así como una nueva perspectiva e imagen de lo mucho que es Guanajuato.

3. Escena Sierra de Santa Rosa

En el caso de esta cuenca visual, los elementos destacados del paisaje, son netamente sus atributos naturales. Al tratarse de una vista panorámica con dirección a la Sierra de Guanajuato, el paisaje boscoso de Encinos, propicia un ambiente campirano, mismo que ha generado en los últimos años una explosión inmobiliaria en localidades como Santa Rosa de Lima, donde actualmente se vive un crecimiento en el denominado “ecoturismo”; por otra parte el clima, fresco la mayor parte del año, hace de este lugar el punto de escape más próximo, para los capitalinos.



Figura 10. Escena Sierra de Santa Rosa.

Imagen utilizada para elaborar la ficha de identificación de esta cuenca visual.

Fuente: Archivo Propio (2020).

Los puntos de observación fueron colocados en un determinado lugar en la carretera que va de Guanajuato a Dolores Hidalgo, en la localidad de Santa Rosa de Lima. Desde este punto se aprecia la continuidad, y espesor del bosque de encinos, cubierta de la sierra de santa rosa, y que es hogar de una amplia diversidad de flora y fauna:

Entre las que se encuentran alrededor de 200 especies de flora medicinal y más de 50 hongos macroscópicos únicos de esta región y que han logrado captar la atención de grupos naturistas, así como especialistas.

En sus tierras se albergan 26 especies de anfibios y reptiles y más de 230 especies de aves, entre las que destacan 36 amenazadas o en peligro de extinción. La sierra además



es punto de descanso y alimentación para aves migratorias con rutas que abarcan desde el sur de Alaska y Canadá hasta Centroamérica. (CUE, 2000, p. 21)

La Sierra de Santa Rosa es el pulmón natural más grande que tiene el estado de Guanajuato, y está considerada entre las áreas silvestres de importancia en el país. Sin embargo, su estado de conservación deja mucho que desear, pese a que mucho se piensa, que la antigua actividad minera presente en Santa Rosa pudo ser el principal culpable de su actual estado de explotación, son en realidad las localidades que se abastecen de ella para sus actividades económicas y comerciales, quienes han provocado a lo largo de los años una explotación desmedida de sus recursos. Su topografía es accidentada y en ella se aprecian, lomeríos, cañadas, así como diversos puntos de elevación.

Dos localidades han resultado beneficiadas de su privilegiada cercanía con la Sierra de Santa Rosa las cuales son: Santa Rosa de Lima y Mineral de Santa Rosa, ambas prácticamente hermanas, y separadas por la carretera Guanajuato-Dolores Hidalgo. En ellas se ve una considerable influencia de la época virreinal y la explotación minera, con joyas arquitectónicas como la Parroquia de Santa Rosa de Lima, artesanías únicas y con un alto valor histórico como es la cerámica mayólica de Santa Rosa o delicias culinarias, como son las conservas de frutas.





Figura 10. Componentes destacados del paisaje.

Imágenes tomadas en campo durante una visita a la localidad de Santa Rosa y Mineral de Santa Rosa, abril 2020.

4. Escena Guanajuato - Valenciana

Esta panorámica de especial valor escénico fue analizada desde dos ángulos, dos puntos diferentes, ambos localizados en la carretera Guanajuato – Dolores Hidalgo.

El punto “A”, ofrece la vista más amplia, en ella se puede apreciar parte de la localidad de La Valenciana, y en el fondo aun es visible la mancha urbana de la ciudad de Guanajuato. En el punto “B”, se destaca de mejor manera la localidad de la Valenciana, así como la vegetación abundante de esta zona.



Figura 11. Escena “A” Guanajuato - Valenciana.

Imagen utilizada para elaborar la ficha de identificación de esta cuenca visual.
Fuente: Archivo Propio (2020).



Figura 12. Escena “B” Guanajuato - Valenciana.

Imagen utilizada para elaborar la ficha de identificación de esta cuenca visual.

Fuente: Archivo Propio (2020).

Este paisaje desde este punto es la postal de despedida o bienvenida de los conductores que abandonan o visitan la ciudad de Guanajuato, y se nutre, además, del medio físico que lo rodea, ya que es posible admirar los lomeríos que rodean ambas localidades. Este conjunto de lomeríos y montañas, es el componente de principal jerarquía en esta cuenca visual.

Dentro de las edificaciones que son altamente reconocibles dentro de esta panorámica visual se encuentra el Macro Centro Deportivo II, y el Templo de San Cayetano Confesor. Este último es de gran valor arquitectónico, finalizado en 1788, fue construido en cantera rosa y pertenece a un estilo Churrigueresco Mexicano.

Por otro lado, prestando mayor atención, es posible apreciar también la Mina de San Ramón, que hoy puede ser visitada como museo.





Figura 13. Componentes destacados del paisaje.
En la parte superior, el Templo de San Cayetano, y en la parte inferior, el macro centro deportivo, y La Mina de San Ramón.
Fuente: Archivo Propio (2020).

La localidad de la Valenciana, así como la explotación de plata de la veta madre, hicieron que la ciudad de Guanajuato floreciera, de manera que si vemos este panorama desde una perspectiva histórica, esta cuenca visual permite apreciar la unión eterna que existe entre ambas. Hoy en día La valenciana es un punto turístico importante, y pese a que la bonanza de sus minas terminó desde la guerra de independencia, sus instalaciones se encuentran aún en pie, por lo que aun hoy en día, en determinados horarios, se realizan visitas guiadas.

5. Escena Presa la Purísima

De acuerdo a la página web de SMAOT (2019):

La presa La Purísima es un cuerpo de agua ubicado al sur de la ciudad de Guanajuato, y cuyo acceso principal es por la localidad de puentecillas, además es un punto sumamente importante para la recarga de agua del acuífero, Silao-Romita.

El paisaje árido que se desarrolla alrededor de la misma, así como el brillo de sus tranquilas aguas, la convierten en un espejo de agua natural y en unión con el amplio cielo. Elementos que resultan en un paisaje abierto y hermoso por su propia simplicidad.



Figura 14. Escena Presa la Purísima.
Imagen utilizada para elaborar la ficha de identificación de esta cuenca visual.
Fuente: Archivo Propio (2020).

Dentro de esta cuenca visual se aprecian dos elementos de gran aportación para el paisaje, una es la ya mencionada presa La Purísima, pero además está el cerro del Sombrero, ubicado justo al lado de la misma.

De este último, cabe mencionar, la falta de atención que recibe con respecto a la conservación de vestigios arqueológicos que existen en su territorio, pues existen vestigios arqueológicos, terrazas y petroglifos, que, por motivo del desconocimiento de la ciudadanía, hoy en día sufren saqueos.

El Cerro del Sombrero, nombre que se le dio por su alusiva figura, es el remate visual perfecto para proporcionar dinamismo en las llanuras de este paisaje. Por su ya mencionado valor arqueológico, es también un elemento de plusvalía dentro de esta cuenca; la correcta atención, de la mano con el desarrollo urbano sustentable, podría dar inicio a un proceso de restauración y protección del sitio, acción que en consecuencia impulsaría esta cuenca, reconociéndola en merito como otro punto turístico y de valor escénico y arqueológico en Guanajuato.

6. Escena Los Pastitos

La panorámica que se describe a continuación, podría tratarse de una de las más dinámicas en Guanajuato, pues se trata de una zona en la ciudad, donde se desplaza una cantidad enorme de vehículos motorizados y transeúntes.

Este espacio denominado “Los Pastitos”, es una extensión de área verde que se desarrolla lateralmente con respecto a la carretera 110, que atraviesa la ciudad; es un área verde de suelo rocoso, en su mayoría dotada de árboles de determinada magnitud, y que hoy en día es un referente de localización para los guanajuatenses.



Figura 15. Escena Los Pastitos.

Imagen utilizada para elaborar la ficha de identificación de esta cuenca visual.

Fuente: Archivo Propio (2020).

Dentro de esta panorámica visual, se pueden apreciar una amplia diversidad de componentes del paisaje, así como una gama cromática variada.

Al ser como ya se ha dicho, una zona de tránsito vehicular alto, se puede apreciar la señalética y elementos de tránsito necesarios para asegurar el bienestar de los peatones, así como paradas de autobús, y luminarias que acompañen durante la noche.

Dentro de la extensión geográfica de Los Pastitos, existen dos plazas públicas importantes, una de ellas la plaza comercial “El Cantador”, y a su lado, la plaza Hidalgo, también llamada la plazuela “Las Ranas”.

Esta última es un espacio escultórico, que como su nombre declara se encuentra adornado por diversas ranas esculpidas en piedra, y que se distribuyen alrededor de la fuente principal cuyo muro conmemora con orgullo a esta ciudad Patrimonio de la Humanidad.

En cada uno de sus jardines se aprecia la vitalidad de la población, que hace uso de los juegos infantiles, circuitos de atletismo, así como los espacios utilizados para meditación, yoga entre otras actividades deportivas. Y es que esta zona, se ha convertido en uno de los espacios más utilizados en la ciudad para celebrar el deporte, prueba de ello es el Rally Guanajuato México, del que el estado de Guanajuato es con orgullo la única sede en Norteamérica de este campeonato; el evento inaugural es apreciado y celebrado desde “Los Pastitos”, y es un magno evento del que la mayoría de la población, así como invitados extranjeros, son partícipes.

Otro elemento importante dentro de esta cuenca visual, es la Glorieta de la UNESCO, ubicada al terminar el circuito de los pastitos, justo frente a la plaza comercial “El Cantador”.

Conocida como la puerta al centro histórico de la ciudad, esta glorieta, también es protagonista durante la ceremonia de inauguración del Rally Guanajuato México, y hoy en día es un hito dentro de la ciudad, pues la mayoría de las líneas de transporte público convergen alrededor de ella.



Figura 16. Componentes destacados del paisaje.
Glorieta de la Unesco. A espaldas la Plaza Comercial “El Cantador”.
Fuente: Eventos Rally Guanajuato (2019). Recuperada de:
http://viajestingotango.com.mx/acerca-de-nosotros_7

Finalmente, dentro de este paisaje lleno de colores y vehículos en movimiento, se aprecian los lomeríos de construcciones, originados por la topografía accidentada del terreno, pero que sin embargo son el atractivo multicolor de cualquier recorrido guanajuatense, y que hacen especialmente de esta zona una de las más hermosas, y un recorrido que no se puede perder nadie que visite la ciudad.

7. Escena Antiguo Acceso a Guanajuato

Esta cuenca visual, se desarrolla sobre el mítico Callejón del Tecolote, antiguo acceso a la ciudad de Guanajuato, y su panorámica abarca el sur-este de la ciudad de Guanajuato.



Figura 17. Escena Antiguo Acceso a Guanajuato.
Imagen utilizada para elaborar la ficha de identificación de esta cuenca visual.
Fuente: Archivo Propio (2020).

La imagen de la vista panorámica es magnífica, se pueden apreciar los lomeríos de colores brillantes que se forman por las construcciones que rodean el centro histórico de la ciudad de Guanajuato. Desde el punto de observación el protagonismo se lo lleva la espesa vegetación que rodea las construcciones, este camino aún conserva parte de su antigua vegetación. Del mismo modo la imagen del relieve de montañas que rodea la cañada es un espectáculo y sus faltas se pierden con el inicio de la mancha urbana.

De igual manera otro elemento destacado es el monumento del mirador del Pípila, que visto desde su perspectiva posterior, es aún apreciable desde este punto de observación. El callejón es un elemento en sí mismo, apreciable en esta cuenca visual. Cuesta abajo aún es posible encontrar parte de los muretes originales, farolas y construcciones que datan desde su época de esplendor.



Figura 18. Barrido panorámico del Antiguo Acceso a Guanajuato.
Imagen utilizada para elaborar la ficha de identificación de esta cuenca visual.
Fuente: Archivo Propio (2020).

“El callejón del Tecolote, recubierto en piedra y rodeado de espesa vegetación arbórea, tiene su lugar en la historia como el sendero por donde se dirigió el ejército insurgente comandado por Miguel Hidalgo y Costilla, el 28 de septiembre de 1810, para la batalla que culminó en la Alhóndiga de Granaditas.”

Hoy en día este callejón es un referente dentro de la ciudad, e incluso llegó a ser la imagen del billete de 10 pesos que circuló entre 1936 y 1978; la pintura del arriero que desciende con su recua de mulas, con la panorámica de la cañada por detrás, es icónica, y fue immortalizada por el alemán Carl Nebel (Figura 19).




Figura 19. Componentes destacados del paisaje.

Fuente: Panorámica de Guanajuato en 1828, Mural de Carl Nebel.

A pesar de todo, el estado actual de conservación de este mítico camino se encuentra en decadencia, olvidado por el sector urbano pese a que el territorio donde se encuentra forma parte de la zona protegida de la ciudad Patrimonio de la Humanidad.

Solo la parte que tiene vista a la panorámica de la ciudad se mantiene fiel a su estado original; a partir de la segunda curva cuesta abajo, comienzan a verse autos aparcados, viviendas en ambos lados, y escaleras y rampas de reciente hechura; cabe mencionar que los antiguos muretes del camino antiguo han llegado a ser destruidos y vandalizados. El empedrado que descendía hasta el callejón del caracol, hoy en día se encuentra en mal estado y termina mucho antes, al igual que la vegetación.

8. Escena de Pueblos Mineros: Sangre de Cristo – La Luz – Cerro del Cubilete

Esta cuenca visual dentro de un tramo carretero localizado en el camino Valenciana – Cerro del Cubilete, es una transición paisajística entre los denominados pueblos mineros de Guanajuato, y la naturaleza y topografía que se desarrolla aun a su alrededor.



Figura 20. Escena Pueblos mineros.

Imagen utilizada para elaborar la ficha de identificación de esta cuenca visual.

Fuente: Archivo Propio (2020).

El paisaje de la sierra hace de este tramo carretero una transición verde a semiseco, llena de aire fresco y un amplio cielo, y es el espacio vital que rodea las mineras. Dentro de la escena que fue utilizada para analizar esta zona de valor escénico, se puede apreciar el pueblo de la luz en el fondo, destacando por sobre el resto de sus construcciones la cúpula de su parroquia, que en su caso particular, es la edificación predominante en altura.



Figura 21. Componentes destacados del paisaje.

Parroquia de Mineral de la luz.

Fuente: Andrés, Claudio (2017). Recuperado de: <https://paginawebleon.mx/wp/mineral-de-la-luz-en-guanajuato-mexico/>.

Al tratarse de un tramo carretero también es posible detectar diversas señaléticas en el camino, ya sea para indicar el cruce de peatones, animales, o para advertir de algún elemento en el arroyo vehicular; así como de instalaciones eléctricas, en este caso de postes de alta tensión, y comunicaciones.

Por sobre todo lo anterior, el relieve topográfico es el protagonista indiscutible de esta cuenca visual, y el cerro del Cubilete, que es para Guanajuato un emblema; siendo una de las eminencias del terreno más destacadas en esta región.




Figura 22. Componentes destacados del paisaje.
Cerro del Cubilete.

Fuente: Archivo Propio (2020).

9. Escena Presa de Mata y su entorno natural

Dentro de esta zona de valor escénico, una vez más, se tiene como protagonista a uno de los cuerpos de agua más importantes en la capital Guanajuatense, la Presa de Mata. Ubicada al sur-este de la ciudad de Guanajuato, en las faldas de la Sierra de Santa Rosa, es un escenario visible desde la carretera Panorámica.



Figura 23. Escena Presa de Mata y su entorno natural.
Imagen utilizada para elaborar la ficha de identificación de esta cuenca visual.
Fuente: Archivo Propio (2020).

Dentro de esta cuenca visual podemos apreciar una diversidad de componentes naturales dentro del paisaje, entre los que destacan flora arbórea de tipo: mezquites, encinos, entre otros; una formación de lomeríos y montañas de suelo rocoso resultado de la topografía accidentada del estado, y que rodea la cuenca de Mata, y por su puesto nuestro ya mencionado cuerpo de agua, que no solo resulta ser un importante recurso hídrico (pese a que es necesaria su conservación para el abastecimiento de agua a la ciudad), sino que también aporta belleza y equilibrio a esta cuenca visual.

Este paisaje focalizado en un cuerpo de agua resulta un escenario atractivo, para practicar senderismo, deportes acuáticos, o simplemente para buscar descanso después de una semana de trabajo, resultando entonces un lugar tranquilo para quien busca una escapada de la vida de ciudad.

La Presa de Mata si bien, es visitada en menor cantidad que otras presas que sirven de atracción pública para los visitantes y habitantes de la ciudad de Guanajuato, como lo es la Presa de la Olla, presenta un interés creciente en la población, y de su debida gestión urbana, dependería su potencial de conservación.

10. Túneles y calles subterráneas de Guanajuato

Esta vista de valor escénico de la calle subterránea, resulta de una intersección a cielo abierto entre la calle Belaunzarán y el túnel de los Ángeles, siendo la fachada de entrada al túnel el remate visual de esta cuenca visual.

La perspectiva para analizar esta cuenca visual, se dividió entre dos barrios, que parten de cada una de las salidas de los túneles que forman esta intersección.



Figura 24. Escena “A” de la Calle Subterránea.
Imagen utilizada para elaborar la ficha de identificación de esta cuenca visual.
Fuente: Archivo Propio (2020).

Dentro de este primer barrido se aprecian de manera primordial los detalles constructivos de la fachada de la entrada al túnel, siendo este túnel el componente protagonista del paisaje, a un costado de la misma se aprecia la escalinata de resguardo, que encamina a los peatones a la salida de la subterránea. Esta salida conduce a la Plaza de los Ángeles. Por supuesto las construcciones que sobresalen de la calle subterránea forman parte de esta cuenca visual, y en una de ellas la vegetación en este caso de una planta trepadora, adosa un toque de color a los elementos pétreos que conforman el túnel.

De igual manera se pueden observar elementos de infraestructura, en este caso es visible para el observador, algunos cables telefónicos, mismos que quedan al descubierto sobre las paredes del túnel, farolas de iluminación, señalética de tránsito, así como un registro eléctrico ubicado en el costado izquierdo al túnel. El arroyo vehicular, así como una acera peatonal de resguardo, son parte de esta calle subterránea, por donde transitan la mayoría de las líneas de transporte público en la ciudad de Guanajuato; esto significa una descarga de cantidad considerable de pasajeros a toda hora durante el día.



Figura 25. Escena “B” de la Calle Subterránea.
Imagen utilizada para elaborar la ficha de identificación de esta cuenca visual.
Fuente: Archivo Propio (2020).

Dentro del segundo barrido se aprecia un elemento muy interesante, y que forma parte de la identidad de la ciudad de Guanajuato, el escalonamiento de sus construcciones.

En este escenario se aprecia un centro histórico denso, donde las construcciones se han solapado, una sobre otra. Sin embargo, el patrón de colores que viste las fachadas de estas construcciones, ha transformado este fenómeno negativo, en un concepto estético llamativo, y único de la ciudad.

La entrada al túnel es visualizada desde otro punto en esta imagen, se aprecia de mejor manera el detalle de la escalera que conduce a la salida, y por la perspectiva del observador, se aprecia la dimensión de altura entre el túnel con respecto a las construcciones que se encuentran en el plano superior.

Desde esta posición, se visualiza de mejor manera el andador de resguardo para los peatones, y es posible apreciar los bolardos que restringen esta área; del mismo modo se aprecia un par más de señales de tránsito, así como la forma de la intersección.

Como parte de la contaminación visual, se puede apreciar de mejor manera la problemática con respecto a la infraestructura eléctrica, ya que en esta imagen es más notorio el cableado que corre de manera aérea, y que se desarrolla también a lo largo de las paredes del túnel.

La calle Padre Belaunzarán tiene además un valor histórico desde su creación:

Fue inaugurada el 31 de julio 1951, día de la cueva, y su construcción era una necesidad para aligerar el creciente flujo vehicular y peatonal que la ciudad experimento en los años cuarenta. Su nombre le fue dado en honor a Fray José María Belaunzarán y Ureña, que convenció a los generales realistas Manuel de Flon y Feliz Maria Calleja, de retractarse en atacar la ciudad.

11. Escena de Las Comadres

A la izquierda del cerro de la Bufa, se localiza otra mítica leyenda de la ciudad de Guanajuato. Dos Rocas se elevan, aparentemente muy cerca una de la otra, sin embargo, están a varios metros; Las Comadres, son parte del folclor guanajuatense y el panorama donde se encuentran es un escenario digno de ver. Ha servido de inspiración para múltiples artistas visuales, como Jesús Gallardo.



Figura 26. Escena Las Comadres.

Imagen utilizada para elaborar la ficha de identificación de esta cuenca visual.

Fuente: Archivo Propio (2020).

La leyenda de estos hitos topográficos relata la historia:

Dos amigas, comadres para mayor exactitud; ambas acostumbradas a subir al cerro a cortar verdolagas. Se relata que un día, pasaron la tarde completa conversando sobre amoríos, hasta que una de ellas mencionó el nombre de Don Juan. La otra llena de furia, se enteraba que hablaban de un mismo galán, hecho que provoco una discusión violenta, que término en un encuentro a golpes, “se les veía como el demonio”, y en la primera bofetada ambas quedaron convertidas en piedras. Una versión dice, que las rocas parecieran “darse la espalda”, lo que indica que las comadres siguen enfadadas, la una con la otra.

Otra versión dice que pareciera “que murmuran al oído” entre sí, y que, si los viajeros se acercan, se puede escuchar un murmullo de voces, amplificadas por el eco de las montañas vecinas.

Esta leyenda, ha generado el interés de locales y turistas, que apoyados de visitas guiadas que se realizan hasta este punto, acuden a escuchar la historia de este interesante lugar.

Dentro de la cuenca visual analizada, es posible apreciar la belleza del paisaje árido, de suelo rocoso, donde la vegetación es escasa, y consiste de pequeños arbustos, flora arbórea de altura limitada, así como cactáceas. En el fondo de los lomeríos que rodean “Las Comadres”, se puede apreciar la ciudad de Guanajuato, y el cielo abierto es el contraste perfecto con la cromática de las rocas y los estratos del suelo. Sin duda un escenario de contemplación, lleno de misticismo.

12. Escena Presa de la Soledad

En esta última cuenca visual analizada, la protagonista es la Presa de la Soledad, una cuenca hídrica, de gran importancia para el suministro de agua en las colonias altas de la ciudad de Guanajuato.



Figura 27. Escena Presa de la Soledad.

Imagen utilizada para elaborar la ficha de identificación de esta cuenca visual.

Fuente: Archivo Propio (2020).

La presa de la soledad, fue construida en la década de los años cincuenta, con una capacidad de almacenamiento de 2 millones 800 mil metros cúbicos de agua. Está ubicada al nor-oeste de la ciudad de Guanajuato, cercana a la cuenca de la Esperanza, en las faldas de la denominada Mesa Cuata.

Esta panorámica escénica, se beneficia de los componentes naturales que rodean este cuerpo de agua, la vegetación es abundante, y se puede apreciar flora arbórea de mediana y gran altura. Los lomeríos y montañas resultado de la topografía accidentada del estado se desarrollan a lo largo del perímetro de esta cuenca hídrica. Por último, el cielo abierto cumple como componente de unión de todos estos elementos, gracias a la luz de los rayos sol, se plasma el reflejo de todos ellos, en las aguas de la Presa de la Soledad.

Al igual que el resto de las presas que rodean la ciudad de Guanajuato, la Presa de la Soledad, es también un lugar perfecto para la recreación humana, un lugar perfecto para practicar deportes como el senderismo, o para salir a descansar a la sombra de los árboles.

Esta presa al igual que las otras, en la actualidad presenta niveles bajos con respecto a su capacidad de almacenamiento de agua, por lo que cualquier obra de urbanización que incida en ella, deberá de pasar por los filtros de impacto ambiental necesarios para su conservación.



VI.4. Síntesis

| Escenario | Principales características de la zona paisajística | Principales componentes paisajísticos estáticos | Gama de colores principales | Consideraciones de calidad paisajística (3.7) |
|--|--|---|-----------------------------|---|
| 1. Panorámica El pila. | Conjunto arquitectónico urbano en la cañada de Guanajuato. | <ul style="list-style-type: none"> • Basílica Colegiata de Nuestra Señora de Guanajuato. • Edificio central de Universidad de Guanajuato | • Amarillos y Naranjas. | ➡ Preservación. |
| 2. Escena de La Bufa- Los Picachos- Rostro de Cristo. | Características naturales monumentales, identificadas en el centro de población de Guanajuato como hito histórico cultural. | <ul style="list-style-type: none"> • Cerro de la Bufa. • Los Picachos. • Rostro de Cristo. | • Verdes y Marrones. | ➡ Preservación. |
| 3. Escena Sierra de Santa Rosa. | Localidad rural con potencial cultural e inmobiliario, y su cercanía con el pulmón natural más grande del estado. | <ul style="list-style-type: none"> • Sierra de Santa Rosa. • Parroquia de Santa Rosa de Lima. | • Verdes y Azules. | ➡ Potenciación. |
| 4. Escena ciudad de Guanajuato – Valenciana. | Vista panorámica carretera, que enmarca dos localidades hermanas, florecientes por la explotación minera. | <ul style="list-style-type: none"> • Templo de San Cayetano. • Macro Centro Deportivo II. | • Verdes y Azules. | ➡ Preservación. |
| 5. Escena Presa la Purísima. | Cuerpo de agua de particular belleza, a los pies de un cerro, con vestigios arqueológicos relevantes. | <ul style="list-style-type: none"> • Presa la Purísima. • Cerro del Sombrero. | • Azules. | ➡ Potenciación. |
| 6. Escena Los Pastitos. | Escena urbana altamente apreciada por los guanajuatenses, de gran relevancia, en eventos cívicos y públicos. | <ul style="list-style-type: none"> • Los pastitos. • Plazuela de Ranas. • Plaza Comercial “El Cantador”. • Glorieta de la UNESCO. | • Verdes y Grises. | ➡ Potenciación. |
| 7. Escena Antiguo acceso a Guanajuato. | Camino histórico e icónico de la ciudad de Guanajuato, con vista prominente a la cañada, en estado actual de conservación decadente. | <ul style="list-style-type: none"> • Callejón del Tecolote. • Mirador del Pípila. | • Verdes y Azules. | ➡ Recuperación. |
| 8. Escena de los Pueblos Mineros. | Transición carretera de los pueblos mineros, con apreciación paisajística, a eminencias naturales del terreno. | <ul style="list-style-type: none"> • Parroquia de Mineral de la Luz. • Cerro del Cubilete. | • Verdes y Grises. | ➡ Preservación. |
| 9. Escena de Presa de Mata. | Cuerpo de captación hídrica, rodeado de la prominente topografía, del terreno guanajuatense. | <ul style="list-style-type: none"> • Presa de Mata. | • Azules y Marrones. | ➡ Potenciación. |
| 10. Túneles y calles subterráneas de Guanajuato | Remate visual, de una mítica calle subterránea, de alto flujo vehicular y peatonal, ubicada en el corazón de la ciudad. | <ul style="list-style-type: none"> • Calle subterránea del Padre Belaunzarán. | • Grises y Marrones. | ➡ Potenciación. |
| 11. Escena Las Comadres. | Fenómeno escultórico legendario, de gran valor escénico y folclórico, dentro de un paisaje árido. | <ul style="list-style-type: none"> • Las Comadres. | • Marrones y Azules. | ➡ Preservación. |
| 12. Escena Presa de la Soledad. | Cuerpo de captación de agua, de alta importancia, y belleza natural cobijada por la Sierra. | <ul style="list-style-type: none"> • Presa de la Soledad | • Azules y Verdes. | ➡ Potenciación. |



Bibliografía y referencias

- Procedimiento para un catálogo del paisaje urbano / Lucas Peries... (et. al.); edición literaria a cargo de Lucas Peries; Ilustrado por Lucas Peries – 1ª ed. – Córdoba: I+P Editorial, 2013.
- CUE, (2000). programa de desarrollo sustentable de la sierra de santa rosa. Guanajuato, México: CCG AC.
- De Tour Por Guanajuato (sf) Había una vez... La Leyenda de la Bufa. Recuperado de: <https://www.detourporguanajuato.com/hab%C3%ADa-una-vez/la-leyenda-de-la-bufa/>.
- SMAOT, Guanajuato (2019) Presa la Purísima y su zona de fluencia. Recuperado de: <https://smaot.guanajuato.gob.mx/sitio/areas-naturales-protegidas/17/Presa-La-Pur%C3%ADsima-y-su-Zona-de-Influencia>
- Portal Guanajuato (2014) Busca INAH rescatar Cerro de Sombrero. Recuperado de: <https://portalguanajuato.mx/2014/08/busca-inah-rescatar-cerro-del-sombrero/>
- Travel León (2010) Lugares Históricos: Callejón del Tecolote. Recuperado de: <https://www.travel-leon.net/2010/05/lugares-histicos-callejn-del-tecolote/>
- Zona Franca (2020) La Cucursola afectaría la cuenca de Presa de Mata: especialista. Recuperado de: <https://zonafranca.mx/politica-sociedad/la-cucursola-afectaria-la-cuenca-de-presa-de-mata-especialista/>
- AM (2014) Calle del Padre Belaunzarán. Recuperado de: <https://www.am.com.mx/guanajuato/noticias/Calle-del-Padre-Belaunzaran-20140925-0001.html>
- De Tour Por Guanajuato (sf) Había una vez... Las Dos Comadres. Recuperado de: <https://www.detourporguanajuato.com/hab%C3%ADa-una-vez/las-dos-comadres/>
- Agua (2019) Guanajuato: La Presa de la soledad a un nivel muy bajo de almacenamiento (zona franca). Recuperado de: <https://agua.org.mx/guanajuato-la-presa-de-la-soledad-a-un-nivel-muy-bajo-de-almacenamiento-zona-franca/>

CONCLUSIONES



INVENTARIO DEL PATRIMONIO MUNICIPAL --- GUANAJUATO

CONCLUSIONES. MEDIDAS, PROYECTOS Y ACCIONES

Acciones de protección, conservación y restauración

En el ámbito natural, las acciones de protección y conservación de las especies designadas en riesgo por sus categorías de ser probablemente extinta, en peligro de extinción, amenazadas o sujetas a protección especial según las normas oficiales mexicanas en materia (NOM-059-SEMARNAT-2010). Esta norma es la base indicativa para las acciones que se deben llevar a cabo a nivel local.

En el orden estatal, al tener decretadas cinco Áreas Naturales Protegidas (ANP) en el territorio municipal guanajuatense, se regulan las actividades dentro de estas, sin embargo, las ANP no garantizan la correcta aplicación de los lineamientos, ya que se valen de las actividades de vigilancia para su efectividad. En las ANP, las instancias estatales de observación y ejecución de las acciones de protección, conservación y aprovechamiento sustentable son la Secretaría de Medio Ambiente y Ordenamiento Territorial (SMAOT) y la Procuraduría Ambiental y de Ordenamiento Territorial del Estado de Guanajuato (PAOT).

Los instrumentos que indican las políticas de protección, conservación y restauración en el municipio de Guanajuato son los Programas Municipales de Desarrollo Urbano y Ordenamiento Ecológico Territorial (PMDUOET); actualmente el instrumento vigente es el Plan de Ordenamiento Territorial del Centro de Población. Estos regulan los usos y destinos del suelo, de estos últimos, las áreas naturales con restricción al desarrollo urbano son de conservación, conservación-restauración, preservación ecológica, preservación agrícola, agrícola y manejo de cuencas hidráulicas. Las instancias de ejecución y observación de estas políticas son la Dirección de Medio Ambiente y Ordenamiento Territorial (DGMAOT) y el IMPLAN Guanajuato.

Tanto en la jurisdicción estatal como en la municipal, si no existe una vigilancia y regulación completa, no se pueden garantizar los objetivos expuestos en las ANP y en los instrumentos de planeación vigentes. Por ello, se debe garantizar la observación del desarrollo urbano para que los conjuntos ecosistémicos garanticen la conservación de la flora y la fauna.

En cuanto a los sitios arqueológicos, en el municipio de Guanajuato no existen ninguna acción planeada o política planteada para la protección, conservación o restauración, por lo que se han saqueado y destruido. Es imperante la vinculación entre los tres órdenes de gobierno en conjunto con la sociedad organizada para que se rescaten y pierdan.

Respecto a los monumentos arquitectónicos y urbanos, se indica que la principal localidad que concentra el 71.6% es Guanajuato (77.6% arquitectónicos y 48.5% urbanos), es decir, en la demarcación territorial histórica conocida como La Cañada de Guanajuato. Este núcleo muestra que, en esta localidad, especialmente en la Zona de Monumentos Históricos, los recursos económicos se focalizan y, por lo tanto, la imagen urbana es regular. Por otro lado, los inmuebles y espacios urbanos fuera del centro de población tienden a degradarse, con excepción de los inmuebles con uso religioso (templos y capillas), siendo así, en las localidades rurales se encontraron vestigios de inmuebles con usos

habitacionales, hacendarios y de servicios se encuentran en riesgo de destrucción (o no fueron catalogados de forma inicial).

Investigadores refieren que no existen políticas de conservación sobre los monumentos históricos del origen minero en el municipio, solo trabajos de investigación históricos, arquitectónicos y de restauración de inmuebles mineros que dividen el territorio del municipio de Guanajuato en dos distritos mineros y un sistema minero: Distrito Minero de la Veta Madre, Distrito Minero de La Luz y el sistema minero de El Cubo.

El patrimonio cultural inmaterial, como fiestas y tradiciones, tienen la política implícita de la difusión. Las acciones específicas para implementar en este tipo de patrimonio intangible es la preservación, protección, promoción, valorización, transmisión (enseñanza formal y no formal) y revitalización, ya que la sociedad se transforma y con ella sus manifestaciones.

Finalmente, el paisaje histórico o natural con valor patrimonial es un concepto relativamente nuevo, por ello, en el municipio no se ha instrumentado su acción con alguna política. Así, se debe iniciar con las declaratorias de para su conservación y manejo sustentable.

Elementos patrimoniales

Acciones para el patrimonio natural (flora y fauna)

- Investigación de las especies vegetales. Programa que concentra las especies vegetales localizadas en el municipio de Guanajuato.
- Programa de reforestación de diversas zonas del municipio de Guanajuato. Plantación de diferentes especies vegetales que sirven para mejorar el suelo, con el método adecuado y sobre la información de la Paleta Vegetal del Municipio de Guanajuato.
- Programa de conservación natural de la especie nativa del municipio de Guanajuato. Programa de elaboración de una Paleta vegetal, para que se conozca las características adecuadas para sembrarse, cuidarse o protegerse.
- Investigación de la fauna del municipio de Guanajuato. Programa que concentra las diferentes especies de fauna localizadas en el municipio de Guanajuato.
- Programa del ordenamiento del arbolado urbano. Programa de evaluación, identificación y georreferenciación de los árboles en zonas urbanas de Guanajuato para la operación de protección civil, Dirección de Medio Ambiente y Ordenamiento Territorial (Dirección de Ecología) y la Dirección de Servicios Públicos Municipales.
- Elaborar la Paleta Vegetal y ordenamiento ecológico para las especies inducidas y endémicas para la observación de introducción, tala y poda de vegetación en zonas urbanas y rurales, según lo establece el Código Territorial para el Estado y los Municipios de Guanajuato.
- Aprobar el Reglamento de Ecología y Medio Ambiente para el Municipio de Guanajuato.
- Se recomienda que 12% de área verde de las zonas de donación de los municipios sean efectivos y no residuales con el objetivo de que sean zonas de recarga de mantos acuíferos y pulmones verdes para los fraccionamientos.

- Revisar la proporción por compensación según tipo de especies al momento de realizar talas en zonas urbanas, definidos por criterios reglamentarios internacionales, nacionales, estatales y municipales.
- Es necesario alinear y vincular las atribuciones entre dependencias de la administración municipal para el manejo de arbolado urbano.
- Se recomienda hacer estudios del sustrato de suelo en zonas urbanas para la introducción de nuevas especies, basándose en el listado de este inventario y de la Paleta Vegetal a elaborarse.

Acciones para el patrimonio arqueológico

- Actividades particulares INAH-Municipio de Guanajuato. Vinculación con INAH Delegación Guanajuato para determinar las acciones necesarias para la preservación, conservación y en su caso, restauración de los sitios arqueológicos, así como definir la tenencia del suelo para la recuperación de los sitios.
- Proyectos especiales de diseño y conservación de sitios. Elaboración de programas especiales para los sitios del Cerro del Sombrero (petroglifos) y Cañada de Bustos (plataforma), ambos con estructuras deterioradas, pero integrales (los otros sitios con estructuras están dañadas de forma muy grave o ya no existen). Se debe incluir el proyecto de delimitación del sitio, acciones jurídicas de tenencia de la tierra y de diseño de aprovechamiento sustentable.
- Investigaciones UG. Vinculación con la Universidad de Guanajuato para realizar estudios de campo por medio de estudiantes de licenciatura o posgrado para la caracterización física del territorio, así como profundización y validación histórica.
- Difusión del patrimonio arqueológico rescatado del municipio de Guanajuato, con lineamientos de restricciones para evitar saqueos, así como la concentración del patrimonio encontrado. Acción en conjunto con INAH, UG, propietarios y Municipio de Guanajuato (DGMAOT y Dirección de Educación y Cultura Municipal).

Acciones para el patrimonio arquitectónico

- Estudios particulares con los siguientes objetivos:
 - Identificación del PCA en mal estado de conservación; la cual es importante atender para su correcta conservación y salvaguarda.
 - Identificación del PCA por estilo arquitectónico.
 - Subdivisión de PCA en Bienes Inmuebles Patrimoniales de propiedad privada y pública.
 - Comparación de uso y tipología original del PCA con respecto a su uso en 1989 y 2020; para su desarrollo en temas de desaceleración económica, gentrificación, turistificación y demás fenómenos urbanos que se pueden identificar en las distintas localidades urbanas y rurales del municipio, especialmente en la Zona de Monumentos Históricos.
 - Evaluación del impacto de actividades económicas en bienes patrimoniales, así como la identificación de las actividades económicas que causen mayor impacto negativo al PCA.
- Retroalimentación de la información generada de los inmuebles de valor patrimonial sobre el Sistema de Información Geográfica del municipio con apoyo de DGMAOT

Acciones para el patrimonio cultural inmaterial

- Investigación histórica – documental a profundidad de cada una de los elementos del capítulo. Vinculación con universidades, asociaciones civiles y centros de investigación.
 - Monografía de fiestas y tradiciones de localidades fuera del centro de población.
- Difusión en las comunidades de origen y al público en general del patrimonio cultural inmaterial y derivado. Trabajo con direcciones municipales de cultura y desarrollo social.
- Capacitación a comunidades e impulso a proyectos productivos y turismo sustentable, así como de experiencias, en base al capital del patrimonio inmaterial.
 - Experiencias de talleres de cerámica
 - Experiencias de cursos de joyería

Acciones para las zonas de valor escénico (ZVE)

- Validación de las ZVE por municipio de Guanajuato. Generar declaratorias oficiales o algún otro medio de validación para las zonas con valor escénico.
- Difusión de las ZVE del municipio. Al tener elementos patrimoniales culturales o naturales, son zonas integrales para su observación e interacción.
- Generación de instrumentos y planes de manejos sustentables para cada una de las zonas de valor escénico.
- Diseño de proyectos de salvaguarda del patrimonio cultural y natural, tales como zonas de conservación ecológica.
 - Zona de Conservación Ecológica de La Bufa, los Picachos y el Hormiguero, con proyectos de turismo alternativo.

Elementos turísticos

El municipio de Guanajuato se encuentra en una situación de sobreexplotación de la zona turística que comprende la Zona de Monumentos Históricos, y Poligonal declaratoria UNESCO Ciudad Histórica de Guanajuato y Minas Adyacentes, al interior de la cual existe patrimonio no aprovechado tomando como ejemplo la fortificación de Mineral de Garrapata cuya imponente estructura actualmente se encuentra en un estado constante de deterioro.

Sin embargo, pese que existen diversas edificaciones en una situación equivalente, la problemática del turismo se extiende a la oferta hotelera cuyo crecimiento no ha sido satisfactorio, los servicios turísticos no corresponden a las necesidades del turismo que arriba a la ciudad, la presión inmobiliaria ha deteriorado la imagen de la ciudad al tanto que se descuidan otros aspectos de imagen como las vías libres de peaje de ingreso a la ciudad.

La sobreexplotación de las zonas turísticas tradicionales ha traído consigo problemáticas que se han agravado como la afluencia de vehículos y contaminación por emisiones, cambios de uso de habitacional a servicios y comercios desplazando a la población de la cabecera municipal hacia zonas de acelerado crecimiento, entre otras.

El potencial turístico con el que cuenta el municipio se extiende a lo largo y ancho de su territorio y consta de elementos naturales, arquitectónicos tanto aprovechados como en abandono y deterioro, festividades y tradiciones susceptibles a ampliar su alcance, lo cual puede traducirse en la oferta a los visitantes para turismo alternativo, turismo rural, además

de la ampliación para el turismo convencional que confieren la oportunidad de aprovechar una poderosa herramienta de crecimiento socioeconómico.

En acotación sobre el patrimonio rural y el turismo, se menciona que la ruta de pueblos mineros y patrimonio histórico minero en su mayoría no están integrados a la oferta turística para los visitantes, dentro de los pueblos mineros no existe acondicionamiento de infraestructura y equipamiento básicos para visitantes, las rutas de acceso son de terracería, lo anterior limita el sector de visitantes que acuden a conocer estos sitios históricos con vestigios arquitectónicos y contextos naturales.

Existen sitios de interés turístico cuyo uso para este fin está limitado por situaciones como la propiedad, y las condiciones del inmueble o el sitio en general.



INVENTARIO
DEL PATRIMONIO
MUNICIPAL

GUANAJUATO

Glosario de términos y conceptos

Área Natural Protegida: Con base en el Código Territorial para el Estado y los Municipios de Guanajuato (CT), se entenderá por un Área Natural Protegida (ANP) a las zonas del territorio del Estado en las que los ambientes originales no han sido significativamente alterados por la actividad del ser humano, o que requieran ser protegidas, conservadas y restauradas, quedarán sujetas al régimen previsto en el Código, la Ley General del Equilibrio Ecológico y la Protección al Ambiente, la Ley para la Protección y Preservación del Ambiente del Estado de Guanajuato (LPPAEG) y los demás ordenamientos aplicables (art. 87 CT).

Existen cinco categorías de ANP, según el artículo 88: Áreas de preservación ecológica, Áreas de uso sustentable, Monumentos naturales de interés estatal, Parques ecológicos y, Reservas de conservación. Cada ANP debe tener su Declaratoria y su Programa de Manejo. La primera debe contener, entre otros elementos la descripción de las actividades que podrán llevarse a cabo en el área, así como las modalidades y restricciones a que quedarán sujetas (art. 94, fracción III); el programa de manejo será elaborado con la participación de las personas e instituciones involucradas (art. 99 CT) y contendrá la zonificación interna del polígono declarado según su categoría.

El municipio de Guanajuato contiene tres ANP en su totalidad: Cuenca de La Esperanza, Cuenca de La Soledad y Presa de La Purísima y su Zona de Influencia. Se comparte además con otros municipios dos ANP: Cuenca Alta del Río Temascalí y Cerro del Cubilete.

Área urbana: Espacio ocupado por construcciones, vías y zonas verdes, como jardines y parques urbanos y otros normalmente intersticiales y de dimensión poco significativa (agrícolas, boscosos e incultos), al cual corresponde una densidad poblacional relativamente elevada, un total de residentes significativo y donde además de la presencia humana destaca el importante papel que juegan las actividades económicas no agrícolas. (López, 2015, p. 51).

Se entiende para el Programa Municipal el espacio contenido en las UGT, entre Valenciana, Guanajuato, Marfil, Yerbabuena, Puente de las Cillas, Santa Teresa, La Saucedá, San José de Llanos y Cañada de Bustos, y sus zonas intermedias.

Bajío Guanajuatense: El Bajío es una región geográfica, histórica, económica y cultural del Centro-Occidente de México, al norte del río Lerma, que comprende los territorios no montañosos de los Estados de Guanajuato, Querétaro, Aguascalientes, zona oriente de Jalisco, zona norte de Michoacán, y San Luis Potosí. El Bajío Guanajuatense es la configuración de un sistema territorial de ciudades, que son las principales León, Celaya, Irapuato, Salamanca y Silao, además de en esta zona se concentra el mayor porcentaje de población, el mayor crecimiento urbano del Estado de Guanajuato y son las zonas con mayor competitividad. El mayor conjunto metropolitano está inmerso en la red de ciudades del Bajío, interconectando a la ZM de León, la ZM Irapuato-Salamanca y la ZM Laja-Bajío a través del eje de la carretera federal 45, conocido como el Corredor Industrial.

En el territorio guanajuatense, se han hecho publicaciones, siendo la mayoría de por parte de Gobierno del Estado, como “Guanajuato, Innovación y Territorio”, donde se esboza el llamado Diamante de México, que es el bajío guanajuatense y su red de ciudades (Fundación Metrópoli, 2012).

Cabecera Municipal: Se refiere a la localidad principal del municipio, que ejerce y contiene la administración del ayuntamiento. Para este caso, es la ciudad de Guanajuato que tiene sus límites en la zona de la cañada o por los límites geoestadísticos de Inegi.

Centro de Población (Urbano, Rural y escala de planeación POT): Zona del territorio geográficamente delimitada en los programas municipales, constituida por las áreas urbanizadas, las que se establezcan para su crecimiento y las que se consideren no urbanizables por causas de conservación ecológica o forestal, prevención de riesgos, contingencias o desastres, recarga de mantos acuíferos y mantenimiento de actividades productivas, así como las que por resolución de la autoridad competente se prevean para su fundación (Código Territorial para el Estado y los Municipios de Guanajuato, última reforma 2018).

Se consideran para este Programa Municipal tres centros de población en áreas urbanas, delimitados por las UGAT (01, 21 y 28). El Centro de Población Urbano, el que se delimita por la conurbación de la cabecera municipal (zona de la cañada y zona sur); y dos Centros de Población Rurales, el primero de La Saucedá y, el segundo, compuesto por San José de Llanos, Los Nicolases, Capulín de Bustos y, Cañada de Bustos.

Centro Histórico: *Ver Zona de Monumentos Históricos*

Destino de suelo: Fin público a que se prevea dedicar determinada zona o inmueble, o fracción del mismo, de conformidad con los programas municipales. (artículo 2. Fr. XVII del Código Territorial)

Los destinos de suelo que prevé el Código Territorial y este Programa Municipal, son:

- Parque urbano, jardín público o área verde
- Conservación ecológica
- Recarga de mantos acuíferos
- Equipamiento urbano
- Infraestructura pública
- Mixto

Municipio: Municipio de Guanajuato, Gto.

Uso de suelo: fin particular a que podrá dedicarse determinada zona o inmueble, de conformidad con los programas municipales. (artículo 2. Fr. L del Código Territorial)

Los usos establecidos por el Código Territorial y este Programa Municipal, son:

- Agrícola
- Pecuario
- Forestal
- Habitacional
- De servicios
- Comercial

- Turístico o recreativo
- Agroindustrial
- Actividades extractivas
- Industrial
- Mixto

Zona de la cañada (La Cañada): Es el nombre que se le da a la ciudad de Guanajuato y a su zona histórica de acuerdo a la situación topográfica que la define desde su origen.

Zona de Monumentos Históricos: Se considera como el grupo de construcciones, paisajes y de espacios, que constituyan un asentamiento humano cuya cohesión y valor son reconocidos desde el punto de vista arqueológico, arquitectónico, prehistórico, histórico, estético o sociocultural.

La Zona de Monumentos Históricos de Guanajuato se delimita a través del “decreto por el que se declara una zona de Monumentos Históricos en la población de Guanajuato, estado de Guanajuato, dentro de un área de 1.9 km²” [Nota: área rectificada por Sistemas de Información Geográfica, resultando 1.6932 km²], según lo expuesto en el Diario Oficial de la Federación Número 20 Tomo CCCLXXIII, del 28 de julio de 1982. Este polígono se puede identificar igualmente como **Centro Histórico**, que puede vincularse al Plan de Manejo de la Zona declarada Patrimonio por la UNESCO del Municipio de Guanajuato (1^a y 2^a Etapa), publicado en el Periódico Oficial del Gobierno del Estado de Guanajuato número 233 tercera parte, con fecha del 21 de noviembre del 2018.

Zona Sur (~de la ciudad de Guanajuato): Es la continuidad urbana entre las localidades de Marfil, Santa Teresa, Yerbabuena, Puenteillas, localidades rurales (o menores de 2,499 habitantes) y fraccionamientos habitacionales.

Zona Urbana: Porción geográfica altamente poblada, acompañada del comercio y la tecnología, el turismo y muchas veces, desigualdades sociales. Es también el conjunto de edificios agrupados de una población.

Para este caso, se considera en este concepto, además de las áreas urbanas, los espacios de transición ambiental como áreas de amortiguamiento o de servicios ambientales.

Directorio

Presidente Municipal

Mario Alejandro Navarro Saldaña

Honorable Ayuntamiento de Guanajuato 2015-2018

| | |
|---------------------------------|--------------------------------|
| María Elena Castro Cerrillo | María Esther Garza Moreno |
| José Luis Vega Godínez | José Luis Camacho Trejo Luna |
| Magaly Liliana Segoviano Alonso | Lilia Margarita Rionda Salas |
| Óscar Edmundo Aguayo Arredondo | Armando López Ramírez |
| Karen Burstein Campos | Virginia Hernández Marín |
| Ana Bertha Melo González | Carlos Alejandro Chávez Valdez |
| Alejandro García Sánchez | Cecilia Pöhls Covarrubias |

Junta Directiva del Implan Guanajuato

| | |
|--------------------------------|---------------------------------|
| Manuel Gerardo Stein Velasco | José Luis Vega Godínez |
| Velía Yolanda Ordaz Zubia | Magaly Liliana Segoviano Alonso |
| José Manuel Zepeda Cuevas | José Luis Camacho Trejo Luna |
| Carlos Alejandro Chávez Valdez | Armando López Ramírez |
| María Elena Castro Cerrillo | |

Consejo Consultivo del Implan Guanajuato

| | |
|----------------------------|------------------------------|
| Velía Yolanda Ordaz Zubia | Manuel Gerardo Stein Velasco |
| Liliana Maldonado Butanda | José Manuel Zepeda Cuevas |
| Juan Carlos Aguado Mora | Miguel Ángel Ibarra Álvarez |
| Jorge Luis García Vargas | Tomás Hernández Meza |
| Joshua Andrés Torres Yebra | Isidoro Aviña Parra |
| Roberto Serrano Chirino | Martín Martínez Puente |
| Luis Michelini Cueto | Jorge Villegas Medina |
| Juan Pablo Franco Azanza | |

Instituto Municipal de Planeación de Guanajuato

| | |
|---------------------------------------|---|
| Dirección General: | Laura Gabriela Garcés Licea |
| Ramón González Flores | Ma. Eugenia Noriega Barbosa |
| Edna Cristal Gómez Cabrera | |
| Héctor Raúl Martínez Manríquez | Dirección de Ordenamiento Territorial y |
| Lucía Villa Ramírez | Desarrollo Urbano: |
| Dirección de Planeación Estratégica y | Alfredo Arredondo Pérez |
| Programas de Desarrollo: | Alejandro Ramírez Campos |
| José Jesús Blanco Hernández | José Miguel Soto Parra |
| José Filiberto Navarrete Garza | Laura Daniela Morrill Ortiz |
| Karla Hernández Gutiérrez | |
| Dirección de Geoestadística: | Coordinación Administrativa: |
| María Teresa Sánchez Navarro | Magdalena Vargas Suárez |
| | Victoria Rangel Muñoz |
| | Claudia Cristina Cano Gutiérrez |



Equipo de elaboración Inventario del Patrimonio Municipal de Guanajuato

Alfredo Arredondo Pérez. Coordinación general.

José Miguel Soto Parra. Coordinación metodológica y capítulos Patrimonio Arquitectónico y Cultural.

Alejandro Ramírez Campos. Elaboración cartografía y levantamientos de campo.

Laura Daniela Morrill Ortiz. Coordinación capítulo Patrimonio Natural.

Laura Gabriela Garcés Licea. Apoyo elaboración cartográfica.

Servicio social profesional y universitario

José de Jesús Mata Huerta
Jesús Ramiro Ceja Rentería
María Fernanda Nieto Lona
Víctor Alejandro Rivera Troche

Sergio Edwin Zamarrón
María Alejandra Olalde Torres
Ximena Guadalupe Oros Cárdenas