

TERCERA SESIÓN ORDINARIA 2026

Junta Directiva
IMPLAN Guanajuato

25 de marzo de 2026



IMPLAN
guanajuato

Orden del Día:

1. Pase de lista y declaratoria de quórum.
2. Dispensa de la lectura y, en su caso, aprobación del proyecto de orden del día.
3. Dispensa de la lectura y, en su caso, aprobación del Acta de la Segunda Sesión Ordinaria 2026, celebrada el día 26 de febrero del 2026.
4. Seguimiento de acuerdos de sesiones anteriores.
5. Asuntos Administrativos:
 - 5.1. Propuesta y, en su caso, aprobación de modificación a la Matriz de Indicadores de Resultados (MIR) 2026.
 - 5.2. Propuesta y, en su caso, aprobación de movimientos entre partidas compensadas.
 - 5.3. Propuesta y, en su caso, autorización de contrato de honorarios asimilados a salarios.
6. Avances de Actualización del Reglamento del Instituto Municipal de Planeación de Guanajuato, Gto.
7. Índice de Protección Ambiental y Ordenamiento Territorial (IPAOT).
 - 7.1. Seguimiento de llenado de plataforma SEVAT- IPAOT
 - 7.2. Encuentro por el Territorio Sustentable de Guanajuato.
8. Asuntos generales.
9. Clausura.



1. Pase de lista y declaratoria de quórum.

2. Dispensa de la lectura y, en su caso, aprobación del proyecto de orden del día.

3. Dispensa de la lectura y, en su caso, aprobación del Acta de la Segunda Sesión Ordinaria 2026, celebrada el día 26 de febrero del 2026.

4. Seguimiento de acuerdos de sesiones anteriores.

Seguimiento a Acuerdos de Sesiones Anteriores:

Acuerdo	Estatus
<p>JD-VIII-2. Estado que guardan los dos temas pendientes administrativos,</p> <p>a) La demanda interpuesta por la ex titular del Instituto.</p> <p>b) Los movimientos de banco no reconocidos.</p>	<p>a) Se presentó la solicitud de acceso al expediente 228/2023 TCA mediante la promoción el 5 de marzo 2026. La autoridad contesta que NO HA LUGAR, se requiere poder Notarial para acreditar la personalidad.</p> <p>b) Perito tercero oferta su dictamen en tiempo y forma, se encuentra en espera de el juzgado de oralidad mercantil fije fecha para audiencia final.</p>

Seguimiento a Acuerdos de Sesiones Anteriores:

Acuerdo	Estatus
<p>JD-II-O-2026. COMPROMISOS</p> <p>1.1.A través de la coordinación jurídica del IMPLAN se compromete a compartir la circular del Poder Judicial en la que se indique que los tribunales no trabajaron el día 23 de febrero.</p> <p>4. Se generarán expedientes físicos sobre los amparos del PMDUOET en el IMPLAN.</p>	<p>1.1. Las precisiones elaboradas por el Lic. Víctor Juárez no correspondieron con la realidad fáctica del Poder Judicial del Estado, únicamente concordando con la circular del Poder Judicial de la Federación, sin embargo, dicho comentario fue pronunciado en aras de computar el plazo para la presentación del dictamen pericial del asunto que el atiende.</p> <p>4. Se tiene un avance del 90% de los expedientes.</p>
<p>JD-I-O-2026.</p> <p>a) Se presentará tarjeta informativa de cada expediente jurídico activo que tenga el Instituto.</p>	<p>a) Se presenta Listado de expedientes.</p>

5. Asuntos Administrativos:


5.1. Propuesta y, en su caso, aprobación de modificación a la Matriz de Indicadores de Resultados (MIR) 2026.

5.2. Propuesta y, en su caso, aprobación de movimientos entre partidas compensadas.

5.3. Propuesta y, en su caso, autorización de contrato de honorarios asimilados a salarios.


5.1. Propuesta y, en su caso, aprobación de modificación a la Matriz de Indicadores de Resultados (MIR) 2026. :

MIR autorizada por el Ayuntamiento 2026



MUNICIPIO DE GUANAJUATO

MATRIZ DE INDICADORES PARA RESULTADOS



NOMBRE DEL PROGRAMA : PLANEACION MUNICIPAL


BENEFICIARIOS (Población objetivo, cliente o área de enfoque): Población del municipio de Guanajuato

**OBJETIVO DE PLANEACION ESTRATEGICA : Eje I. Guanajuato Fluye
Línea estratégica 5. Urbanismo equilibrado y respetuoso
Línea estratégica 7. Un gobierno entre todos**

PRESUPUESTO 2026 : P0004

MATRIZ DE MARCO LÓGICO


Resumen Narrativo (a)	Indicadores (b)	Medios de Verificación (c)	Supuestos (d)
<p>FIN: Contribuir al desarrollo ordenado con eficiente alineación y evaluación de los instrumentos de planeación para una mayor credibilidad de la ciudadanía sobre el desempeño de la administración municipal.</p> <p>PROPOSITO: La población del municipio se beneficia con una visión de largo plazo del territorio y una eficiente alineación y evaluación de los instrumentos de planeación.</p>	<p>Porcentaje de ciudadanos encuestados que cuenta con una opinión positiva sobre el desempeño de la administración municipal.</p> <p>Porcentaje de cumplimiento en el número de acciones programadas para procurar el crecimiento urbano ordenado y una eficiente alineación y evaluación de los instrumentos de planeación.</p>	<p>Reporte de Encuesta de satisfacción ciudadana sobre el desempeño de la administración municipal de manera semestral dentro los expedientes, del área de atención ciudadana.</p> <p>Expedientes anuales con evidencia de las acciones ejecutadas, archivados en el Instituto Municipal de Planeación.</p>	<p>La percepción de la población del municipio no se ve afectada por inadecuadas condiciones económicas y/o sociales ajenas a esta administración municipal.</p> <p>Cumplimiento por parte de las dependencias en las metas y normatividad establecidas.</p>
COMPONENTES: (3)			
1	Órganos de participación ciudadana operando para la planeación municipal	Porcentaje de cumplimiento en el número de acuerdos generados	<p>Intérés por parte de las dependencias en elaborar y evaluar los instrumentos de planeación y normativos</p>
	Instrumentos de planeación territorial actualizados	Porcentaje de cumplimiento en el número de instrumentos de planeación territorial programados a ser actualizados	
	Seguimiento e instrumentación del Plan Municipal de Desarrollo (2024), alineado con otros instrumentos de planeación y los Objetivos del Desarrollo Sostenible	Porcentaje de avance en el seguimiento del Plan alineado a otros instrumentos de planeación	
4	Administración y financiamiento para proyectos de inversión con viabilidad técnica en el banco de proyectos	Porcentaje de proyectos identificados que cuentan con gestiones realizadas	
5	Administración del Sistema Municipal de Información Estadística y Geográfica.	Porcentaje de cumplimiento en el número de actividades y acuerdos programados	
ACTIVIDADES: (4)			
1.1	Dirección y gestión técnica de los órganos de participación ciudadana para la planeación	Porcentaje de cumplimiento de las sesiones programadas	La población del municipio solicita los instrumentos de planeación y normativos
1.2	Seguimiento a los acuerdos de los Consejos "Junta Directiva, Consejo Consultivo y COPLADEM"	Porcentaje de acuerdos generados que cuentan con seguimiento	
2.1	Atención a solicitudes de apoyo y asesoría en materia de planeación territorial	Porcentaje de documentos en materia de planeación territorial apoyados	Información disponible para su análisis
2.4	Seguimiento y evaluación sobre instrumentos de planeación territorial	Porcentaje de cumplimiento en el número de actividades de seguimiento programadas	
2.5	Seguimiento de instrumentos sobre la Zona Metropolitana de Guanajuato	Porcentaje de avances en las actividades de revisión y seguimiento solicitadas por Gobierno del Estado	Proyectos derivados por iniciativa de Gobierno del Estado
2.6	Elaboración y seguimiento a instrumentos de desarrollo urbano y ordenamiento ecológico territorial derivados del PMDUOET	Porcentaje de cumplimiento en el número de actividades programadas para la elaboración de instrumentos derivados	Información disponible para su análisis
3.7	Evaluación de diseño del Plan Municipal de Desarrollo GTO 2050.	Porcentaje de avance de la evaluación.	
3.8	Instrumentación para la ejecución de acciones ordenadas en el Plan Municipal de Desarrollo GTO 2050	Porcentaje de avance del instrumento.	Aprobación y publicación del PMD GTO 2050
3.9	Seguimiento al Plan Municipal de Desarrollo GTO 2050	Porcentaje de avance en el seguimiento del Plan alineado a otros instrumentos de planeación	Aprobación y publicación del PMD GTO 2050



0304


5.1. Propuesta y, en su caso, aprobación de modificación a la Matriz de Indicadores de Resultados (MIR) 2026. :

MIR autorizada por el Ayuntamiento 2026



MUNICIPIO DE GUANAJUATO

MATRIZ DE INDICADORES PARA RESULTADOS



NOMBRE DEL PROGRAMA : PLANEACIÓN MUNICIPAL
BENEFICIARIOS (Población objetivo, cliente o área de enfoque): Población del municipio de Guanajuato
OBJETIVO DE PLANEACIÓN ESTRATÉGICA : Eje I. Guanajuato Fluye
 Línea estratégica 5. Urbanismo equilibrado y respetuoso
 Línea estratégica 7. Un gobierno entre todos
PRESUPUESTO 2026 : P0004

MATRIZ DE MARCO LÓGICO

4.1	Análisis de los proyectos para determinar la viabilidad de inversión.	Porcentaje de documentos técnicos revisados que resultan viables para la inversión	Informe mensual con expediente con documento de análisis archivado en el Instituto municipal de planeación	
4.3	Diseño, presentación y registro de proyectos nuevos con enfoque técnico y normativo	Porcentaje de proyectos diseñados que se registran en el banco, con ficha técnica completa y aclaran de viabilidad	Expedientes de proyectos, archivados manualmente en el Instituto	Información disponible para su análisis
4.4	Actualización de información técnica y financiera de proyectos	Porcentaje de proyectos con información actualizada cada trimestre	Reportes de seguimiento, fichas modificadas, actas de revisión, archivados trimestralmente en el Instituto	
5.1	Seguimiento a la elaboración del Ortomosaico escala sectorial para la generación de información.	Porcentaje de superficie por sector programado, ligada a la Red Geodésica Nacional (INEGI).	Expediente anual con informe de superficie por sector revisada, ligada a la Red Geodésica Nacional (INEGI), archivado en el Instituto	Plan de vuelos y gestiones para realizar la actividad
5.2	Seguimiento y actualización del Catálogo de información geográfica.	Porcentaje de capas e indicadores programados, actualizados, estandarizados, homogeneizados y validados	Expediente trimestral con informe sobre el número de capas e indicadores programados, actualizados, estandarizados, homogeneizados y validados, archivado en el Instituto	Actualización de la información de las fuentes generadoras
5.3	Seguimiento y actualización de la Plataforma web para la difusión del Sistema Municipal de Información Estadística y Geográfica.	Porcentaje de documentación y consultas en la plataforma del Instituto	Expediente anual archivado en el Instituto, sin informe sobre el número de documentos y capas de información programadas y publicadas en la plataforma del Instituto	Actualización de la información de las fuentes generadoras
5.4	Seguimiento a las sesiones y acuerdos de los Comités Estatal y Municipal de Información Estadística y Geográfica.	Porcentaje de cumplimiento de las sesiones de los Comités para la homogeneización, estandarización y validación de la información programados	Expediente semestral con informe sobre el número de sesiones de los Comités para la homogeneización, estandarización y validación de la información, cursadas. Archivado en el Instituto	Realización de las sesiones de los comités que permitan el seguimiento
		Porcentaje de acuerdos del Comité Estatal y de Información Estadística y Geográfica que cuentan con seguimiento	Expediente trimestral con informes sobre el número de acuerdos del Comité Estatal y de Información Estadística y Geográfica que cuentan con seguimiento. Archivado en el Instituto	Realización de las sesiones de los comités que permitan el seguimiento
		Porcentaje de avance en el Programa Municipal de Información Estadística y Geográfica	Expediente anual que integra el documento de estudio y proyecto, archivado en el Instituto	Participación de los integrantes del comité para la elaboración y seguimiento del Programa
		Porcentaje de cumplimiento en el número de capacitaciones programadas a ser impartidas por el INEGI y el IMPLAN al personal municipal para la sistematización de su información	Expediente anual con informe sobre el número de capacitaciones impartidas al personal municipal y estatal para la sistematización de su información. Archivado en el Instituto	Disponibilidad de las áreas municipales para recibir las capacitaciones
5.5	Atención a las solicitudes y asesorías en materia de información estadística y geográfica	Porcentaje de solicitudes atendidas asesorías en materia de información estadística y geográfica	Expediente trimestral con informe sobre el número de solicitudes atendidas asesorías en materia de información estadística y geográfica. Archivado en el Instituto	Que usuarios de la información hagan las solicitudes de información estadística y Geográfica
5.6	Seguimiento del Índice de Protección Ambiental (IPACT)	Porcentaje de avance en la captura de la información del Índice de Protección Ambiental	Expediente anual con informe sobre el registro de la información en la Plataforma del Índice de Protección Ambiental. Archivado en el Instituto	Actualización de la información de las fuentes generadoras

Elaboró: *C. B. Susana Cristina Caro Gutiérrez*
 Autorizó: *Am. Lic. Rocío Martínez Velázquez*

0305

5.1. Propuesta y, en su caso, aprobación de modificación a la Matriz de Indicadores de Resultados (MIR) 2026. :

Propuesta de modificación en redacción para Actualización de MIR 2026



Resumen Narrativo (a)		Indicadores (b)	Medios de Verificación (c)	Supuestos (d)
<p>MUNICIPIO DE GUANAJUATO</p> <p>MATRIZ DE INDICADORES PARA RESULTADOS</p> <p>NOMBRE DEL PROGRAMA : PLANEACIÓN MUNICIPAL</p> <p>BENEFICIARIOS (Población objetivo, cliente o área de enfoque): Población del municipio de Guanajuato</p> <p>OBJETIVO DE PLANEACIÓN ESTRATÉGICA : Eje I. Guanajuato Fluye Línea estratégica 5. Urbanismo equilibrado y respetuoso Línea estratégica 7. Un gobierno entre todos</p> <p>PRESUPUESTO 2026 : P0004</p>				
MATRIZ DE MARCO LÓGICO				
COMPONENTES: (3)				
1	Órganos de participación ciudadana operando para la planeación municipal	Porcentaje de cumplimiento en el número de acuerdos generados	Informe trimestral que contenga las Actas y los temas desarrollados por sesión de los órganos de participación, archivados el instituto municipal de planeación.	Interés por parte de las dependencias en elaborar y evaluar los instrumentos de planeación y normativos
2	Instrumentos de planeación territorial actualizados.	Porcentaje de cumplimiento en el número de informes de monitoreo sobre los instrumentos de planeación territorial vigentes	Expediente mensual con documentos generados con enfoque del ordenamiento territorial y desarrollo urbano, archivados el instituto municipal de planeación.	
3	Seguimiento e instrumentación del Plan Municipal de Desarrollo (2050), alineado con otros instrumentos de planeación y los Objetivos del Desarrollo Sostenible.	Porcentaje de avance en el seguimiento del Plan alineado a otros instrumentos de planeación.	Expediente anual archivado en el Instituto, con el documento disponible vigente.	
4	Administración y financiamiento para proyectos de inversión con viabilidad técnica en el banco de proyectos	Porcentaje de proyectos identificados que cuentan con gestiones realizadas	Informe mensual con documentos viables, archivado en el instituto municipal de planeación	



5.1. Propuesta y, en su caso, aprobación de modificación a la Matriz de Indicadores de Resultados (MIR) 2026. :

5.2	Seguimiento y actualización del Catálogo de información geográfica.	Porcentaje de capas programadas, actualizadas, estandarizadas, homologadas y validadas.	Expediente trimestral con informe sobre el número de capas programadas, actualizadas, estandarizadas, homologadas y validadas, archivado en el Instituto	Actualización de la información de las fuentes generadoras
5.3	Seguimiento y actualización de la Plataforma web para la difusión del Sistema Municipal de Información Estadística y Geográfica.	Porcentaje de documentos y capas publicados en la plataforma del Instituto.	Expediente anual archivado en el Instituto, con informe sobre el número de documentos y capas de información programadas y publicadas en la plataforma del Instituto	Actualización de la información de las fuentes generadoras
5.4	Seguimiento a las sesiones y acuerdos del Comité de Información Estadística y Geográfica Municipal.	Porcentaje de cumplimiento de las sesiones del Comité para la homologación, estandarización y validación de la información programados	Expediente semestral con informe sobre el número de sesiones del Comité para la homologación, estandarización y validación de la información, cumplidas. Archivado en el Instituto	Realización de las sesiones del Comité que permitan el seguimiento
		Porcentaje de acuerdos del Comité de Información Estadística y Geográfica Municipal que cuentan con seguimiento	Expediente semestral con informe sobre el número de acuerdos del Comité de Información Estadística y Geográfica Municipal que cuentan con seguimiento. Archivado en el Instituto	Realización de las sesiones del Comité que permitan el seguimiento
		Porcentaje de avance en el Programa Municipal de Información Estadística y Geográfica	Expediente anual que integra el documento de estudio y proyecto, archivado en el instituto	Participación de los integrantes del Comité para la elaboración y seguimiento del Programa
		Porcentaje de cumplimiento en el número de capacitaciones programadas a ser impartidas por el INEGI y el IMPLAN al personal municipal para la sistematización de su información	Expediente anual con informe sobre el número de capacitaciones impartidas al personal municipal y estatal para la sistematización de su información. Archivado en el Instituto	Disponibilidad de las áreas municipales para recibir las capacitaciones

5.2. Propuesta y, en su caso, aprobación de movimientos entre partidas compensadas.

FOLIO 001/2026

IMPLAN guanajuato		INSTITUTO MUNICIPAL DE PLANEACIÓN DE GUANAJUATO (IMPLAN)								
CeGe	F.F.	Programa	No. De Partida	Nombre	Importe Presupuesto Autorizado y/o Modificado	Creación	Ampliación	Disminución	Importe Modificado a su Propuesta	Justificación
31120M13P010000	1126110100	GTM/13PP0004	1210	Honorarios Asimilados	0.00	-	64,813.04	-	64,813.04	Para estar en posibilidades de cubrir las actividades inherentes a la dirección administrativa.
31120M13P010000	1126110100	GTM/13PP0004	1590	Otras Prestaciones sociales y economicas	3,170,213.40	-	-	64,813.04	3,105,400.36	
31120M13P010000	1126110100	GTM/13PP0004	2210	Productos Alimenticios para personas	36,000.00			2,000.00	34,000.00	
31120M13P010000	1126110100	GTM/13PP0004	2960	Refacciones y accesorios menores equipo de transporte	0.00		2,000.00		2,000.00	
31120M13P010000	1126110100	GTM/13PP0004	3170	Serv Acces de Internet Redes	121,000.00			33,790.00	87,210.00	
31120M13P010000	1126110100	GTM/13PP0004	3270	Arrendamiento de activos intangibles	0.00		1,790.00	-	1,790.00	
31120M13P010000	1126110100	GTM/13PP0004	3720	Pasajes terrestres	0.00		2,000.00	-	2,000.00	
31120M13P010000	1126110100	GTM/13PP0004	3820	Gastos de orden social y cultural	0.00		5,000.00	-	5,000.00	
31120M13P010000	1126110100	GTM/13PP0004	3830	Congresos y convensiones	0.00		25,000.00	-	25,000.00	
Suma de Movimientos de las Transferencias					3,327,213.40	-	100,603.04	100,603.04	3,327,213.40	



5.2. Propuesta y, en su caso, aprobación de movimientos entre partidas compensadas.



INSTITUTO MUNICIPAL DE PLANEACIÓN DE GUANAJUATO (IMPLAN)

CeGe	F.F.	Programa	No. De Partida	Nombre	Importe Presupuesto Autorizado y/o Modificado	Creación	Ampliación	Disminución	Importe Modificado a su Propuesta	Justificación
I13P000000	1426700000	00001	4173010009	Vta Cartografía, Mapas Imágenes fotograficas	0.00	8,000.00		-	8,000.00	Para estar en posibilidades de cubrir las actividades inherentes a la direccion administrativa.
I13P000000	1426700000	00001	4173010010	Asesoría Mat Plan u Suelo	0.00	8,000.00	-	8,000.00		
I13P000000	1426700000	00001	4399010016	Intereses	0.00	4,450.00		4,450.00		
31120M13P010000	1125110100	GTM/13PP0004	1210	Honorarios Asimilados	0.00	94,128.50	-	-	94,128.50	
				Suma de Movimientos de las Transferencias	-	114,578.50	-	-	114,578.50	



5.3. Propuesta y, en su caso, autorización de contrato de honorarios asimilados a salarios.

A fin de atender necesidades de la Coordinación Administrativa, dado la licencia por maternidad de la Coordinadora Administrativa del Instituto.

6. Avances de Actualización del Reglamento del Instituto Municipal de Planeación de Guanajuato, Gto.

Exposición de Motivos

Actualización de Reglamento del IMPLAN Guanajuato, Gto.



Desactualización normativa

Las disposiciones del reglamento se encuentran abrogadas y los principios que facultan al Instituto ya están consagrados en nuevas leyes.



Deficiencias en la estructura orgánica

La organización interna responde a las necesidades operativas actuales; sin embargo, limita la eficiencia en la ejecución de funciones estratégicas y en su seguimiento obligatorio.



Falta de mecanismos de evaluación y control

Se advierte ausencia de indicadores claros de desempeño, así como de herramientas de seguimiento, rendición de cuentas y responsabilidades administrativas por su omisión.



Necesidad de armonización legislativa

El reglamento requiere alinearse con el Código Territorial para el Estado y los Municipios de Guanajuato, la Ley para el Gobierno y la Administración de los Municipios del Estado de Guanajuato y demás disposiciones vigentes.



Impacto esperado de la actualización reglamentaria

Beneficios institucionales previstos con la implementación de la reforma



Mayor eficiencia administrativa

Clarifica funciones y responsabilidades, favoreciendo una gestión más ordenada, ágil y eficaz.



Reducción de riesgos jurídicos

Disminuye interpretaciones incorrectas del marco normativo y fortalece la certeza institucional.



Mejor coordinación interinstitucional

Fortalece la articulación entre el IMPLAN, el Ayuntamiento y las demás dependencias municipales.



Incremento en la confianza ciudadana

Deriva de procesos más transparentes, ordenados y consistentes en la actuación institucional.



Análisis Técnico de la Manifestación de IMPACTO REGULATORIO

Actualización de Reglamento del IMPLAN Guanajuato, Gto.



ANALISIS TECNICO DE LA MANIFESTACION DE IMPACTO REGULATORIO

1. DATOS GENERALES

1.1. TÍTULO DEL PROYECTO

(Denominación del anteproyecto que se pretende crear, modificar o suprimir)

REGLAMENTO DEL INSTITUTO MUNICIPAL DE PLANEACIÓN DE GUANAJUATO, GTO

1.2. RESPONSABLE DE LA MIR

(Datos institucionales del enlace con la dependencia o entidad)

1.3 FECHA DE ENTREGA A LA DIRECCIÓN DE MEJORA REGULATORIA DEL MUNICIPIO

1.4. PLANTEAMIENTO DEL PROBLEMA

(Describir de manera breve y sucinta la problemática que pretende corregirse o erradicarse a través del anteproyecto, así como las razones por las cuales se considera necesario expedir la regulación propuesta)

El reglamento no cuenta con artículos complementarios que regulen la omisión de las responsabilidades del personal operativo-administrativo

LEYES CITADAS EN EL REGLAMENTO DEL IMPLAN GTO

No.	Ordenamiento jurídico citado	Ubicación exacta en el Reglamento	Texto de referencia dentro del Reglamento	Estado de vigencia (2026)	Observación técnica
1	CONSTITUCIÓN POLÍTICA DE LOS ESTADOS UNIDOS MEXICANOS	Encabezado (considerandos iniciales)	"Artículos 115, fracciones II y V de la Constitución Política de los Estados Unidos Mexicanos"	VIGENTE	Base constitucional de la autonomía municipal.
2	CONSTITUCIÓN POLÍTICA DEL ESTADO DE GUANAJUATO	Encabezado	"106, 107, 117 fracciones I y II último párrafo de la Constitución Política del Estado de Guanajuato"	VIGENTE	Fundamento local del régimen municipal.
3	LEY GENERAL DE ASENTAMIENTOS HUMANOS	Encabezado	"1º, 2º, 3º, 4º, 5º, 6º, 9º, 12, 15, 31, 40, 48 y 51 fracción VIII de la Ley General de Asentamientos Humanos"	<u>ABROGADA</u>	Sustituida por Ley General de Asentamientos Humanos, Ordenamiento Territorial y Desarrollo Urbano LGAHOTDU
4	LEY GENERAL DEL EQUILIBRIO ECOLÓGICO Y LA PROTECCIÓN AL AMBIENTE	Encabezado	"2º fracción II y 8º fracciones I, II y V de la LGEEPA"	VIGENTE	Marco ambiental federal.
5	LEY DE PLANEACIÓN PARA EL ESTADO DE GUANAJUATO	Encabezado y artículo 4	Encabezado: "1º, 2º, 3º, 6º, 15 y 16..." / Art. 4: "Ley de Planeación para el Estado de Guanajuato"	VIGENTE	Sistema estatal de planeación.
6	LEY DE DESARROLLO URBANO DEL ESTADO DE GUANAJUATO	Encabezado	"1º, 2º, 3º y 15 de la Ley de Desarrollo Urbano del Estado de Guanajuato"	<u>ABROGADA</u>	Sustituida por el Código Territorial para el Estado y los Municipios de Guanajuato
7	LEY ORGÁNICA MUNICIPAL PARA EL ESTADO DE GUANAJUATO	Encabezado y artículo 4	Encabezado: "69, 89, 90, 91..." / Art. 4: "Ley Orgánica Municipal para el Estado de Guanajuato"	<u>ABROGADA</u>	Ley para el Gobierno y Administración de los Municipios del Estado de Guanajuato
8	REGLAMENTO DE PLANEACIÓN PARA EL DESARROLLO INTEGRAL DEL MUNICIPIO DE GUANAJUATO, GTO.	Encabezado y artículo 4	Encabezado: "1º, 7º, 8º y 9º..." / Art. 4: citado expresamente	VIGENTE	Marco local de planeación.

ACTUALIZACIÓN DE MARCO JURIDICO DEL IMPLAN (ART 4)

No.	Ordenamiento jurídico vigente	Artículos	Vigencia	Validación técnica
1	Constitución Política de los Estados Unidos Mexicanos	Art. 115 fracc. II y V	VIGENTE	Regula facultades municipales en desarrollo urbano y servicios públicos.
2	Constitución Política del Estado de Guanajuato	Art. 106, 107, 117 fracc. I y II	VIGENTE	Establece base del municipio y atribuciones.
3	Ley General de Asentamientos Humanos, Ordenamiento Territorial y Desarrollo Urbano	Art. 1, 2, 3, 4, 6, 8, 9, 11, 12	VIGENTE	Artículos iniciales contienen objeto, principios, concurrencia y facultades.
4	Ley General del Equilibrio Ecológico y la Protección al Ambiente	Art. 2 fracc. II, 8 fracc. I, II y V	VIGENTE	Vinculación ambiental con ordenamiento territorial.
5	Código Territorial para el Estado y los Municipios de Guanajuato	Art. 1, 2, 3, 10, 11, 12, 13, 15, 16, 18	VIGENTE	Regulan bases, facultades municipales y ordenamiento territorial.
6	Ley de Planeación para el Estado de Guanajuato	Art. 1, 2, 3, 6, 15, 16	VIGENTE	Sistema estatal de planeación.
7	Reglamento de Planeación para el Desarrollo Integral del Municipio de Guanajuato	Art. 1, 7, 8, 9	VIGENTE	Regula el Desarrollo Integral Del Municipio De Guanajuato
8	Ley para el Gobierno y Administración de los Municipios del Estado de Guanajuato	Art. 14, 15, 18, 127, 128, 150, 153, 155, 275, 276, 277, 281, 283, 287, 288, 291	VIGENTE	Regula las atribuciones, responsabilidades y alcance del Instituto.

ARTÍCULOS DEL REGLAMENTO SUCEPTIBLES DE EDICIÓN

No.	Artículo / Ubicación exacta	Tipo de modificación	Problema detectado
1	ARTÍCULO 7	Adición en el artículo	FALTA DE INNOVACIÓN
2	ARTÍCULO 17, PÁRRAFO TERCERO	Reforma de párrafo	El texto vigente establece que el acta será firmada por “todos aquellos que intervengan” , lo cual amplía indebidamente la obligación a personal técnico o administrativo que solo participa como apoyo.
3	ARTÍCULO 36 TER	Adición de artículo	No existe consecuencia normativa ante el incumplimiento reiterado de obligaciones sustantivas del director general (fracciones VI y XII del art. 36).

ARTÍCULOS DEL REGLAMENTO SUCEPTIBLES DE EDICIÓN

4	ARTÍCULO 37 BIS, ADICIÓN DE FRACCIÓN VI	Adición de fracción	No existe obligación expresa de reporte periódico de la Subdirección General hacia el Director General.
5	ARTÍCULO 38, ADICIÓN DE FRACCIÓN VII	Adición de fracción	No se establece obligación de rendición de cuentas periódica de la Dirección de Planeación Estratégica.
6	ARTÍCULO 39, ADICIÓN DE FRACCIÓN VII	Adición de fracción	No existe obligación de informar periódicamente sobre sistemas geográficos y estadísticos.

ARTÍCULOS DEL REGLAMENTO SUCEPTIBLES DE EDICIÓN

7	Artículo 40, adición de fracción V	Adición de fracción	No se prevé control periódico sobre proyectos de inversión.
8	Artículo 41, adición de fracción VIII	Adición de fracción	No existe obligación de reporte en materia de ordenamiento territorial.
9	Artículo 45, segundo párrafo	Reforma de párrafo	El reglamento no contempla la posibilidad de ratificación del Comisario.
10	Artículo 46, adición de fracción VIII	Adición de fracción	No existe obligación expresa de informe periódico del Comisario a la Junta Directiva.

Cronograma de trabajo para la Junta Directiva del IMPLAN

Ruta propuesta para el desarrollo técnico del proyecto reglamentario · sólo días hábiles

Periodo propuesto: 30 mar – 15 abr 2026

13 días hábiles

4 entregables

Secuencia sugerida para revisión directiva

Etapa / producto <small>Cronograma por día hábil</small>	Semana 1 · 30 mar – 3 abr					Semana 2 · 6 – 10 abr					Semana 3 · 13 – 15 abr		
	30 L	31 M	1 X	2 J	3 V	6 L	7 M	8 X	9 J	10 V	13 L	14 M	15 X
3.1 Exposición de motivos <small>2 días</small> Fundamentación y redacción base	Ejecución programada												
3.2 Marco Jurídico <small>4 días</small> Revisión, armonización y soporte normativo			Ejecución programada										
3.3 Impacto regulatorio <small>3 días</small> Identificación de efectos institucionales							Ejecución programada						
3.4 El Diagnóstico <small>4 días</small> Integración de hallazgos y validación técnica										Ejecución programada			

Criterio de calendarización: secuencia continua y acumulativa; no considera sábados ni domingos.

7. Índice de Protección Ambiental y Ordenamiento Territorial (IPAOT).

- 7.1. Seguimiento de llenado de plataforma SEVAT- IPAOT
- 7.2. Encuentro por el Territorio Sustentable de Guanajuato.

7.1. Seguimiento de llenado de plataforma SEVAT- IPAOT

LLENADO IPAOT con información del 2025

COMPONENTE	PUNTOS 2024	DEPENDENCIAS	CAMPOS EN PROCESO DE LLENADO
AGUA	16.40	SIMAPAG e IMPLAN	FASE ORGANIZACIÓN 1.1, 1.2, 1.3, 1.4: De los Instrumento de Planeación (PMDUOET 2050). 1.5, 1.6, 1.7, 1.8: Capítulos, ejes estratégicos, programas y acciones de aprovechamiento sustentable se los servicios hidráulicos.
			FASE. EVALUACIÓN 4.1,4.2, 4.3: De la evaluación del cumplimiento de objetivos, metas, estrategias y acciones previstas en el PMDUOET 2050 adjuntar documentación.
SUELO	17.95	DGDU e IMPLAN	FASE. ORGANIZACIÓN 1.1, 1.2, 1.3, 1.4, 1.5, 1.6 De la Reglamentación con disposiciones preventivas del control del Ordenamiento Territorial. 1.7, 1.8,1.9, 1.10: Del Inventario de patrimonio natural, cultural urbano y arquitectónico y de las áreas de valor escénico.
ATMÓSFERA	12.60	DGMA IMPLAN	FASE. EVALUACIÓN 4.1,4.2, 4.3: De la evaluación de objetivos, estrategias y acciones orientadas a mejorar la calidad del aire, así como a la adaptación, mitigación y compensación del cambio climático.
BIODIVERSIDAD	15.50	DGMA IMPLAN	FASE. ORGANIZACIÓN 1.5. 1.6, 1.7, 1.8 De los instrumentos de Planeación, que contemplen Políticas de Protección, Prevención y Restauración Ambiental
			FASE. EVALUACIÓN 4.1, 4.2, 4.3: Del cumplimiento de objetivos, metas, estrategias y acciones previstas en su instrumento de planeación en materia de protección, preservación y restauración ambiental
RESIDUOS	16.75	DGMA,P.C IMPLAN	FASE. Evaluación 4.1, 4.2,4.3: Del cumplimiento de los objetivos y metas para la generación y mejoramiento de la gestión de los residuos sólidos urbanos en el Programa Municipal en la materia

7.2. Encuentro por el Territorio Sustentable de Guanajuato.

Encuentro de Desarrollo Sustentable del Territorio

Con el objetivo de Garantizar los derechos de medio ambiente en los municipios del Estado de Guanajuato, e impulsar la participación ciudadana en la protección y conservación del ecosistema, así como el **agradecimiento a la administración pública del llenado del Índice de Protección Ambiental, Ordenamiento Territorial (IPAOT)**, se llevó a cabo el **“Encuentro de Desarrollo Sustentable del Territorio”** el pasado 25 de febrero de 2026 en las Instalaciones del Hotel Hotsson del municipio de Irapuato, en la cual se llevo a cabo los siguientes puntos:

- Conferencia **“Ordenamiento de realidades, pensamiento en utopías: territorio, sociedad y naturaleza como elementos claves**
- Entrega de reconocimientos a la buenas practicas ambientales a las empresas responsables de los municipios de Guanajuato
- Entrega de reconocimientos a los municipios del Estado que han participado en el llenado del Índice PAOT



8. Asuntos Generales.

9. Clausura.